



საქართველოს სტატისტიკის ეროვნული სამსახური

National Statistics Office of Georgia

**დემოგრაფიული ვითარება  
საქართველოში  
2020**

**DEMOGRAPHIC SITUATION IN GEORGIA**

**სტატისტიკური კუბლიკაცია  
STATISTICAL PUBLICATION**

**თბილისი 2021 TBILISI**

საქართველოს სტატისტიკის ეროვნული სამსახური

**National Statistics Office of Georgia**

დემოგრაფიული ვითარება საქართველოში

**2020**

**Demographic Situation in Georgia**

სტატისტიკური პუბლიკაცია

**Statistical Publication**

სტატისტიკური პუბლიკაცია მომზადდა სსიპ საქართველოს სტატისტიკის ეროვნული სამსახურის მოსახლეობის აღწერისა და დემოგრაფიული სტატისტიკის დეპარტამენტის მიერ.  
ავტორები მადლობას უხდებიან ინფორმაციული ტექნოლოგიების დეპარტამენტს გაწეული დახმარებისთვის.

Statistical Publication was prepared by the Population Census and Demographic Statistics Department, National Statistics Office of Georgia, LEPL

The authors express their gratitude to the Information Technology Department for their support.

### **რედაქტორები**

გოგიტა თოდრაძე

პაატა შავიშვილი

### **Editors**

Gogita Todradze

Paata Shavishvili

### **პასუხისმგებელი გამოცემაზე**

შორენა წიკლაური

### **Responsible for the edition**

Shorena Tsiklauri

### **პუბლიკაციის მომზადებაში მონაწილეობდნენ**

მარიანა ჯალაღონია

დონარა რუხაძე

ირმა გაბლია

ელენე მარუაშვილი

ნათელა ქველაძე

ელიკო კუსრაშვილი

ვაჟა ასპანიძე

თამარ გრიგოლიშვილი

### **Persons worked on the publication**

Mariana Jalaghonია

Donara Rukhadze

Irma Gablia

Elene Maruashvili

Natela Kveladze

Eliko Kusrashvili

Vazha Aspanidze

Tamar Grigolishvili

© სსიპ საქართველოს სტატისტიკის ეროვნული სამსახური

© National Statistics Office of Georgia, LEPL

საქართველო, თბილისი, 0180, ცოტნე დადიანის ქ. 30  
30, Tsoetne Dadiani str., 0180, Tbilisi, Georgia

ტელ./Phone: (+995 32) 236 72 10 (601)

ელ. ფოსტა/E-mail: [info@geostat.ge](mailto:info@geostat.ge)

ვებ გვერდი/Webpage: [www.geostat.ge](http://www.geostat.ge)

**პირობითი აღნიშვნები / Symbols**

- ოკუპირებული ტერიტორია / Occupied territories

0.0 მაჩვენებლის სიდიდე უმნიშვნელოა / Negligible magnitude

შენიშვნა:	Note:
<p>კრებულში არსებული მონაცემები 1994 წლიდან არ მოიცავს აფხაზეთის ავტონომიური რესპუბლიკისა და ცხინვალის რეგიონის ოკუპირებულ ტერიტორიებს, ხოლო 2009 წლიდან აჭარის და ახალგორის მუნიციპალიტეტების ტერიტორიებს.</p>	<p>In the present publication, starting from 1994 data do not cover the occupied territories of Autonomous Republic of Abkhazia and Tskhinvali region, and starting from 2009 – territories of Ajara and Akhalkgori municipalities.</p>
<p>თვითმმართველი ქალაქების (ოზურგეთი, თელავი, მცხეთა, ამბროლაური, ზუგდიდი, ახალციხე, გორი) მონაცემები 2014 წლამდე და 2017 წლიდან შესულია შესაბამისი მუნიციპალიტეტების რიცხოვნობაში.</p>	<p>The data of self-governed cities (Ozurgeti, Telavi, Mtskheta, Ambrolauri, Zugdidi, Akhaltsikhe, Gori) are included into the relevant municipalities before 2014 and after 2017.</p>
<p>დაბადებულთა და გარდაცვლილთა რიცხოვნობა 1995-2013 წლებში წარმოადგენს შეფასებით მონაცემებს, 2014 წლიდან ეყრდნობა რეგისტრირებულ მონაცემებს.</p>	<p>Number of births and deaths in 1995-2013 is based on the retro-projection, starting from 2014 is based on the registered data.</p>
<p>მიგრაციის მონაცემები 1995-2011 წლებში წარმოადგენს შეფასებით მონაცემებს, 2012 წლიდან ეყრდნობა შსს სასაზღვრო პოლიციის მონაცემებს.</p>	<p>Migration data in 1995-2011 is based on the retro-projection, starting from 2012 is based on the MIA Border Police data.</p>
<p>რეგისტრირებული ქორწინებების მონაცემები 2017 წლიდან არ მოიცავს 18 წლამდე ასაკის პირთა რიცხვს, რაც განპირობებულია საქართველოს სამოქალაქო კოდექსში განხორციელებული ცვლილებებით.</p>	<p>From 2017 the data do not cover registered marriages of persons under 18 due to amendments to the Civil Code of Georgia.</p>
<p>ცალკეულ შემთხვევებში უმნიშვნელო განსხვავება საბოლოო შედეგსა და შესაკრებთა ჯამს შორის აიხსნება მონაცემთა დამრგვალებით.</p>	<p>The discrepancy between the totals and the sum in some cases can be explained by using rounded data.</p>

სარჩევი  
Contents

წინასიტყვაობა	9
Preface	9
გამოყენებული დეფინიციები / Definitions	10
ძირითადი დემოგრაფიული მაჩვენებლები	16
The main demographic indicators	16
მოსახლეობის რიცხოვნობა მოსახლეობის აღწერის შედეგებით (ათასი)	17
Number of population according to the population census data (thousands)	17
საქალაქო დასახლებების დაჯგუფება ტიპებისა და მოსახლეობის რიცხოვნობის მიხედვით, მოსახლეობის აღწერების შედეგებით (კაცი)	18
Urban settlements by types and by size of population according to population census data (persons)	18
მოსახლეობის რიცხოვნობა 1 იანვრის მდგომარეობით, მოსახლეობის რიცხოვნობის ცვლილების კომპონენტები და მოსახლეობის ზრდა	20
Number of population as of 1 January, the components of population change and population growth	20
ძირითადი დემოგრაფიული მაჩვენებლები მოსახლეობის 1 000 კაცზე	21
The main demographic indicators per 1 000 population	21
მოსახლეობა	22
Population	22
მოსახლეობის განაწილება სხვადასხვა მახასიათებლების მიხედვით, 1 იანვრის მდგომარეობით	23
Population by selected characteristics, as of 1 January	23
მოსახლეობის რიცხოვნობა სქესისა და ასაკობრივი ჯგუფების მიხედვით, 1 იანვრის მდგომარეობით (ათასი)	25
Number of population by sex and age groups, as of 1 January (thousands)	25
მოსახლეობის განაწილება საქალაქო-სასოფლო დასახლებების მიხედვით და მოსახლეობის სიმჭიდროვე, 1 იანვრის მდგომარეობით	26
Population distribution by urban-rural settlements and population density, as of 1 January	26
მოსახლეობის რიცხოვნობა დედაქალაქსა და ქალაქებში 100 000 და მეტი მცხოვრებით, 1 იანვრის მდგომარეობით	27
Population of capital city and cities of 100 000 or more inhabitants as of 1 January	27
დაბადება	28
Births	28
დაბადებულთა განაწილება სხვადასხვა მახასიათებლების მიხედვით	29
Births by selected characteristics	29
ცოცხლად დაბადებულთა რიცხოვნობა და შობადობის ზოგადი კოეფიციენტი საქალაქო-სასოფლო დასახლებების მიხედვით	30
Number of live births and crude birth rate by urban-rural settlements	30

ცოცხლად დაბადებულთა რიცხოვნობა დედის ასაკის მიხედვით და დედის საშუალო ასაკი ბავშვის დაბადებისას _____	30
Number of live births by age of mother and mean age of childbearing _____	30
შობადობის ასაკობრივი, შობადობის ჯამობრივი და მოსახლეობის აღწარმოების კოეფიციენტები _____	31
Age-specific fertility rates, total fertility rate and reproduction rates _____	31
ცოცხლად დაბადებულთა რიცხოვნობა დაბადების რიგითობის მიხედვით (კაცი) _____	32
Number of live births by birth order (persons) _____	32
სქესთა რაოდენობრივი თანაფარდობა დაბადებისას რიგითობის მიხედვით _____	32
Sex ratio at birth by birth order _____	32
ცოცხლად დაბადებულთა რიცხოვნობა მშობლების ქორწინებითი მდგომარეობის მიხედვით (კაცი) _____	33
Number of live births by legitimacy status (persons) _____	33
ცოცხლად დაბადებულთა რიცხოვნობა თვეების მიხედვით (კაცი) _____	34
Number of live births by month (persons) _____	34
ცოცხლად დაბადებულთა განაწილება სხვადასხვა სამედიცინო მახასიათებლების მიხედვით (კაცი) _____	35
Live births by selected medical characteristics (persons) _____	35
მკვდრადშობილთა რიცხოვნობა და მკვდრადშობადობის ზოგადი კოეფიციენტი საქალაქო-სასოფლო დასახლებების მიხედვით _____	35
Number of stillbirths and crude stillbirth rate by urban-rural settlements _____	35
გარდაცვალება _____	36
Deaths _____	36
გარდაცვლილთა განაწილება სხვადასხვა მახასიათებლების მიხედვით და სიცოცხლის მოსალოდნელი ხანგრძლივობა დაბადებისას _____	37
Deaths by selected characteristics and life expectancy at birth _____	37
გარდაცვლილთა რიცხოვნობა და მოკვდაობის ზოგადი კოეფიციენტი საქალაქო-სასოფლო დასახლებების მიხედვით _____	38
Number of deaths and crude death rate by urban-rural settlements _____	38
გარდაცვლილთა რიცხოვნობა სქესისა და ასაკობრივი ჯგუფების მიხედვით (კაცი) _____	39
Number of deaths by sex and age groups (persons) _____	39
1 წლამდე ასაკის გარდაცვლილ ბავშვთა რიცხოვნობა და ჩვილ ბავშვთა მოკვდაობის კოეფიციენტი სქესის მიხედვით _____	40
Number of infant deaths and infant mortality rate by sex _____	40
1 წლამდე ასაკის გარდაცვლილ ბავშვთა რიცხოვნობა ასაკისა და სქესის მიხედვით (კაცი) _____	40
Number of infant deaths by age and sex (persons) _____	40
5 წლამდე ასაკის გარდაცვლილ ბავშვთა რიცხოვნობა და კოეფიციენტი სქესის მიხედვით _____	41
Number of under-5 deaths and mortality rate by sex _____	41
ავადმყოფობათა და ჯანმრთელობასთან დაკავშირებული პრობლემების საერთაშორისო სტატისტიკური კლასიფიკატორის მე-10 გადახედვა - ძირითადი კლასები _____	42

International Statistical Classification of Diseases and Related Health Problems 10th Revision – Main Chapters _____	42
გარდაცვლილთა რიცხოვნობა სქესისა და გარდაცვალების მიზეზების ძირითადი კლასების მიხედვით (კაცი) _____	43
Deaths by sex and chapters of ICD-10 (persons) _____	43
მოკვდაობის კოეფიციენტები სიკვდილის მიზეზებისა და სქესის მიხედვით (მოსახლეობის 100 000 კაცზე) _____	44
Cause-specific death rate by sex (per 100 000 population) _____	44
გარდაცვლილთა რიცხოვნობა თვეების მიხედვით (კაცი) _____	45
Number of deaths by month (persons) _____	45
სიცოცხლის მოსალოდნელი ხანგრძლივობა ასაკის და სქესის მიხედვით (წელი) _____	46
Life expectancy by age and sex (in years) _____	46
ბუნებრივი მატება _____	48
Natural increase _____	48
ბუნებრივი მატება და ბუნებრივი მატების კოეფიციენტი საქალაქო-სასოფლო დასახლებების მიხედვით _____	49
Natural increase and natural increase rate by urban-rural settlements _____	49
მიგრაცია _____	50
Migration _____	50
გარე მიგრაცია სხვადასხვა მახასიათებლების მიხედვით _____	51
International migration by selected characteristics _____	51
იმიგრანტების რიცხოვნობა სქესისა და ასაკობრივი ჯგუფების მიხედვით (კაცი) _____	52
Number of immigrants by sex and age groups (persons) _____	52
ემიგრანტების რიცხოვნობა სქესისა და ასაკობრივი ჯგუფების მიხედვით (კაცი) _____	53
Number of emigrants by sex and age groups (persons) _____	53
იმიგრანტების განაწილება მოქალაქეობის და სქესის მიხედვით (კაცი) _____	54
Immigrants by citizenship and sex (persons) _____	54
ემიგრანტების განაწილება მოქალაქეობის და სქესის მიხედვით (კაცი) _____	55
Emigrants by citizenship and sex (persons) _____	55
ქორწინება _____	56
Marriages _____	56
რეგისტრირებულ ქორწინებათა განაწილება სხვადასხვა მახასიათებლების მიხედვით _____	57
Registered marriages by selected characteristics _____	57
რეგისტრირებულ ქორწინებათა რაოდენობა და ქორწინების ზოგადი კოეფიციენტი საქალაქო-სასოფლო დასახლებების მიხედვით _____	58
Number of registered marriages and crude marriage rate by urban-rural settlements _____	58
დაქორწინებულთა რიცხოვნობა სქესისა და ასაკობრივი ჯგუფების მიხედვით – ყველა ქორწინება (ერთეული) _____	59



Number of married people by sex and age groups – total (units) _____	59
დაქორწინებულთა რიცხოვნობა სქესისა და ასაკობრივი ჯგუფების მიხედვით – პირველი ქორწინება (ერთეული) _____	60
Number of married people by sex and age groups – first marriage (units) _____	60
დაქორწინებულთა რიცხოვნობა სქესისა და ასაკობრივი ჯგუფების მიხედვით – განმეორებითი ქორწინება (ერთეული) _____	61
Number of married people by sex and age groups – remarriage (units) _____	61
დაქორწინებულთა საშუალო ასაკი სქესისა და ქორწინების რიგითობის მიხედვით (წელი) _____	62
Mean age of spouses (in years) by sex and order of marriages _____	62
დაქორწინებულთა რიცხოვნობა წინა ქორწინებითი მდგომარეობისა და სქესის მიხედვით (ერთეული) _____	62
Number of married people by previous marital status and sex (units) _____	62
რეგისტრირებულ ქორწინებათა რაოდენობა თვეების მიხედვით (ერთეული) _____	63
Number of registered marriages by month (units) _____	63
განქორწინება _____	64
Divorces _____	64
განქორწინებათა განაწილება სხვადასხვა მახასიათებლების მიხედვით _____	65
Divorces by selected characteristics _____	65
რეგისტრირებულ განქორწინებათა რაოდენობა და განქორწინების ზოგადი კოეფიციენტი საქალაქო-სასოფლო დასახლებების მიხედვით _____	66
Number of registered divorces and crude divorce rate by urban-rural settlements _____	66
განქორწინებულთა რიცხოვნობა სქესისა და ასაკობრივი ჯგუფების მიხედვით (ერთეული) _____	67
Number of divorced people by sex and age groups (units) _____	67
რეგისტრირებულ განქორწინებათა რაოდენობა ქორწინების ხანგრძლივობის მიხედვით _____	68
Number of registered divorces by duration of marriage _____	68
რეგისტრირებულ განქორწინებათა რაოდენობა თვეების მიხედვით (ერთეული) _____	68
Number of registered divorces by month (units) _____	68
რეგიონები და თვითმმართველი ერთეულები _____	69
Regions and self-governed units _____	69
მოსახლეობის რიცხოვნობა რეგიონების, თვითმმართველი ერთეულების და საქალაქო-სასოფლო დასახლებების მიხედვით, 1 იანვრის მდგომარეობით (ათასი) _____	70
Number of population by regions, self-governed units and urban-rural settlements, as of 1 January (thousands) _____	70
მოსახლეობის ზრდა (%) რეგიონების მიხედვით _____	77
Population growth (%) by regions settlements _____	77
მოსახლეობის სიმჭიდროვე (ერთ კვ.კმ-ზე) რეგიონების და თვითმმართველი ერთეულების მიხედვით, 1 იანვრის მდგომარეობით _____	79
Density (number of population per 1 sq.km) by regions and self-governed units, as of 1 January _____	79



მოსახლეობის მედიანური ასაკი (წელი) სქესის და რეგიონების მიხედვით, მოსახლეობის აღწერების შედეგებით _____	83
Median age (in years) by sex and regions according to the population census data _____	83
ცოცხლად დაბადებულთა რიცხოვნობა რეგიონების, თვითმმართველი ერთეულების და საქალაქო-სასოფლო დასახლებების მიხედვით (კაცი) _____	84
Number of live births by regions, self-governed units and urban-rural settlements (persons) _____	84
მკვდრადშობილთა რიცხოვნობა რეგიონების, თვითმმართველი ერთეულების და საქალაქო-სასოფლო დასახლებების მიხედვით (კაცი) _____	91
Number of stillbirths by regions, self-governed units and urban-rural settlements (persons) _____	91
გარდაცვლილთა რიცხოვნობა რეგიონების, თვითმმართველი ერთეულების და საქალაქო-სასოფლო დასახლებების მიხედვით (კაცი) _____	98
Number of deaths by regions, self-governed units and urban-rural settlements (persons) _____	98
ბუნებრივი მატება რეგიონების, თვითმმართველი ერთეულების და საქალაქო-სასოფლო დასახლებების მიხედვით (კაცი) _____	105
Natural increase by regions self-governed units and urban-rural settlements (persons) _____	105
რეგისტრირებულ ქორწინებათა რაოდენობა რეგიონების, თვითმმართველი ერთეულების და საქალაქო-სასოფლო დასახლებების მიხედვით (ერთეული) _____	112
Number of registered marriages by regions, self-governed units and urban-rural settlements (units) _____	112
რეგისტრირებულ განქორწინებათა რაოდენობა რეგიონების, თვითმმართველი ერთეულების და საქალაქო-სასოფლო დასახლებების მიხედვით (ერთეული) _____	119
Number of registered divorces by regions, self-governed units and urban-rural settlements (units) _____	119

## წინასიტყვაობა

წინამდებარე სტატისტიკური პუბლიკაცია წარმოადგენს საქართველოს სტატისტიკის ეროვნული სამსახურის (საქსტატი) ყოველწლიურ გამოცემას, რომელიც ასახავს საქართველოში მიმდინარე დემოგრაფიულ პროცესებს და ტენდენციებს.

პუბლიკაციაში მოცემულია მოსახლეობის რიცხოვნობის და მისი ასაკობრივ-სქესობრივი შემადგენლობის, დაბადების, გარდაცვალების, ქორწინების, განქორწინების, ბუნებრივი მატების და გარე მიგრაციის სტატისტიკური მწკრივები.

## Preface

The present statistical publication is an annual edition of the National Statistics Office of Georgia (Geostat), which reflects the demographic processes and trends in Georgia.

The publication contains time series data on the population and its age-sex structure, births, deaths, marriages, divorces, natural increase and international migration.

## გამოყენებული დეფინიციები / Definitions

<b>მოსახლეობა / Population</b>	
<b>ასაკი</b>	მოსახლეობის ასაკი გამოითვლება 1 იანვრის მდგომარეობით. გაიანგარიშება, როგორც შესრულებულ წელთა რიცხვი დაბადებიდან საანგარიშო პერიოდამდე.
<b>Age</b>	The population age is calculated as of 1 January and shows the number of completed years based on date of birth, i.e. The age reached at the end of the reference year.
<b>ასაკის დატვირთვის კოეფიციენტები</b>	ახასიათებს მოსახლეობის ასაკობრივ სტრუქტურას და მოიცავს შემდეგ მაჩვენებლებს:  <b>სულ დატვირთვის კოეფიციენტი</b> – 0-14 წლის და 65 წლის და უფროსი ასაკის მოსახლეობის რიცხოვნობა ყოველ ას 15-64 წლის პირზე;  <b>ახალგაზრდა ასაკის დატვირთვის კოეფიციენტი</b> – 0-14 წლის ასაკის მოსახლეობის რიცხოვნობა ყოველ ას 15-64 წლის პირზე;  <b>მოხუცებული ასაკის დატვირთვის კოეფიციენტი</b> – 65 წლის და უფროსი ასაკის მოსახლეობის რიცხოვნობა ყოველ ას 15-64 წლის პირზე.
<b>Age dependency ratios</b>	Characterizes the age structure of the population and includes the following indicators:  <b>Total dependency ratio</b> – ratio of population aged 0-14 and 65+ per 100 population 15-64;  <b>Young-age dependency ratio</b> – ratio of population aged 0-14 per 100 population 15-64;  <b>Old-age dependency ratio</b> – ratio of population aged 65+ per 100 population 15-64.
<b>მოსახლეობის მედიანური ასაკი</b>	ასაკი, რომელთან შედარებითაც ქვეყნის მოსახლეობის ერთი ნახევარი უფროსია, მეორე ნახევარი კი – უმცროსი.
<b>Median age of population</b>	Age that divides the population in two parts of equal size, that is, there are as many persons with ages above the median as there are with ages below the median.
<b>მოსახლეობის რიცხოვნობა</b>	ქვეყნის ტერიტორიაზე მუდმივად მცხოვრებთა ერთობლიობა დროის მოცემულ მომენტში. მოსახლეობის რიცხოვნობა გაიანგარიშება 1 იანვრის მდგომარეობით და მიიღება ბუნებრივი მატებისა და გარე მიგრაციის გათვალისწინებით.
<b>Population</b>	The total number of usual residents in a given area at a given time. The number of population is calculated as of 1 January considering natural increase and net-migration.
<b>მოსახლეობის საშუალო წლიური რიცხოვნობა</b>	წლის დასაწყისისა და წლის დასასრულისათვის არსებული მოსახლეობის რიცხოვნობათა საშუალო არითმეტიკული.
<b>Mid-year population</b>	Arithmetic mean of the population on 1 January and the population on 31 December of a year.
<b>მოსახლეობის სიმჭიდროვე</b>	მოცემული ტერიტორიის დასახლებულობის დონე. გამოისახება საერთო ფართობის ერთეულზე (1 კმ <sup>2</sup> -ზე) მუდმივად მცხოვრებთა რიცხოვნობით.
<b>Population density</b>	The number of population in a certain area. Usually, shows the number of population per square kilometer.
<b>საქალაქო დასახლება</b>	დასახლება, რომლის ტერიტორიაზე განლაგებულია სამრეწველო საწარმოები, ტურისტული, სამკურნალო და სოციალურ-კულტურულ დაწესებულებათა ქსელი და რომელიც ასრულებს ადგილობრივი ეკონომიკურ-კულტურული ცენტრის ფუნქციებს.

	ქალაქისა და დაბის ინფრასტრუქტურა ორიენტირებული არ არის სასოფლო-სამეურნეო საქმიანობის განხორციელებაზე. ქალაქის კატეგორიას შეიძლება მიეკუთვნოს დასახლება, რომლის რეგისტრირებულ მოსახლეთა რიცხოვნობა 5 000-ზე მეტია.
<b>Urban</b>	A settlement in the territory of which industrial enterprises or tourist and resort establishments or medical and socio-cultural institutions are located, and which carries out the functions of a local economic and cultural center. Urban infrastructure is not essentially focused on carrying out agricultural activities. A settlement with a registered population of over 5 000 may fall within the category of a city.
<b>სასოფლო დასახლება</b>	დასახლება, რომლის საზღვრებში ძირითადად მოქცეულია სასოფლო-სამეურნეო დანიშნულების მიწა და სხვა ბუნებრივი რესურსები და რომლის ინფრასტრუქტურა არსებითად ორიენტირებულია სასოფლო-სამეურნეო საქმიანობის განხორციელებაზე.
<b>Rural</b>	A settlement the boundaries of which mainly include agricultural land and other natural resources, and the infrastructure of which is essentially focused on carrying put agricultural activities.
<b>დაბადება / Births</b>	
<b>დედის საშუალო ასაკი ბავშვის გაჩენისას</b>	ქალის საშუალო ასაკი ბავშვის გაჩენისას. განისაზღვრება როგორც საშუალო შეწონილი არითმეტიკული დედის თაობისა და მათ ბავშვებს შორის ინტერვალით.
<b>Mean age of childbearing</b>	The average age of mothers at the birth of their children. It is calculated as a weighted average within the interval between the birth of mothers' generations and children birth.
<b>მკვდრადშობადობა</b>	ნაყოფი, რომლის სიკვდილიც, მიუხედავად იმისა, რა ხანგრძლივობის არის ორსულობა, წინ უსწრებს მის სრულ გამოძევებას ან გამოყვანას დედის ორგანიზმიდან, არ სუნთქავს ან არ ავლენს სიცოცხლის რაიმე სხვა ნიშანს, როგორცაა: გულისცემა, ჭიპლარის პულსაცია, ან ჩონჩხის კუნთების ცალკეული ჯგუფების შეკუმშვა.
<b>Stillborn</b>	A fetus, whose death is prior to the complete expulsion or extraction from its mother, irrespective of the duration of pregnancy; the fetus does not breathe or show any other signs of life, such as beating of the heart, pulsation of the umbilical cord, or contraction of certain groups of skeletal muscles.
<b>მოსახლეობის აღწარმოების ბრუტო კოეფიციენტი</b>	ერთი ქალის მიერ მთელი ცხოვრების მანძილზე (პირობითად 15-49 წლის ასაკში) ცოცხლად დაბადებულ გოგონათა საშუალო რიცხოვნობა.
<b>Gross reproduction rate</b>	The average number of daughters per woman (usually at the age of 15-49 years).
<b>მოსახლეობის აღწარმოების ნეტო კოეფიციენტი</b>	ერთი ქალის მიერ მთელი ცხოვრების მანძილზე (პირობითად 15-49 წლის ასაკში) ცოცხლად დაბადებულ გოგონათა საშუალო რიცხოვნობა, რომლებიც იცოცხლებენ იმ ასაკამდე, რომელშიც დედა იყო თითოეული ამ გოგონას დაბადებისას.
<b>Net reproduction rate</b>	The average number of daughters per women that will survive until childbearing ages, i.e. How many girls replace a mother under the reproduction conditions during the respective year.
<b>სქესთა რაოდენობრივი თანაფარდობა დაბადებისას</b>	ბიჭებისა და გოგონების რიცხოვნობის თანაფარდობა ცოცხლად დაბადებულთა შორის და უჩვენებს ყოველ 100 გოგონაზე რამდენი ბიჭი იბადება.

<b>Sex ratio at birth</b>	The ratio shows the number of male live births per 100 female live births.
<b>შობადობის ასაკობრივი კოეფიციენტი</b>	გარკვეული ასაკის ქალების მიერ გაჩენილი ბავშვების საშუალო რიცხოვნობა. გამოისახება პრომილეებში (‰) და უჩვენებს ცოცხლად დაბადებულთა რიცხოვნობას შესაბამისი ასაკის 1 000 ქალზე.
<b>Age-specific fertility rate</b>	Number of births to women in a particular age group, divided by the number of women in that age group. It is expressed as average number of live births per 1 000 women in a specific age group.
<b>შობადობის ზოგადი კოეფიციენტი</b>	გარკვეულ დროში ცოცხლად დაბადებულთა რიცხოვნობის შეფარდება იმავე პერიოდის მოსახლეობის საშუალო რიცხოვნობასთან და უჩვენებს ცოცხლად დაბადებულთა რიცხოვნობას მოსახლეობის 1 000 კაცზე.
<b>Crude birth rate</b>	Number of live births over a given period divided by the mid-year population over that period. It is expressed as average annual number of live births per 1 000 population.
<b>შობადობის ჯამობრივი კოეფიციენტი</b>	ერთი ქალის მიერ მთელი ცხოვრების მანძილზე (პირობითად 15-49 წლის ასაკში) ცოცხლად დაბადებული ბავშვების საშუალო რიცხოვნობა. შუკ უჩვენებს საშუალოდ რამდენ ბავშვს გააჩენდა ქალი მთელი რეპროდუქციული პერიოდის (პირობითად 15-49 წლის ასაკში) განმავლობაში ყოველ ასაკში, შობადობის იმ წლის დონის შენარჩუნების პირობებში, რომლისთვისაც გაიანგარიშება მარჯვენებელი.
<b>Total fertility rate</b>	The average number of live births per woman (usually at the age of 15-49 years). TFR represents the mean number of children that would be born alive to a woman during her lifetime if she were to pass through her childbearing years confirming to the fertility rates by age of a given year.
<b>ცოცხლად დაბადება</b>	ჩასახვის პროდუქტის სრულად გამოძევება ან ხელოვნურად გამოყვანა დედის ორგანიზმიდან, როდესაც პროდუქტი სუნთქავს ან ავლენს სიცოცხლის სხვა რომელიმე ნიშანს, როგორცაა გულისცემა, ჭიპლარის პულსაცია, ან ჩონჩხის კუნთების ცალკეული ჯგუფების შეკუმშვა სხეულის შესაბამისი ნაწილების მოძრაობით. ყველა ასეთი პროდუქტი მიჩნეულია ცოცხლად დაბადებულად, მიუხედავად იმისა, რა ხანგრძლივობისაა ორსულობა, ჭიპლარი გადაკვეთილია ან/და პლაცენტა მოცილებულია სამვილოსნოს კედელს.
<b>Live birth</b>	Complete expulsion or extraction from its mother of a product of conception, irrespective of the duration of the pregnancy, which, after such separation, breathes or shows any other evidence of life – e.g. Beating of the heart, pulsation of the umbilical cord or definite movement of voluntary muscles – whether or not the umbilical cord has been cut or the placenta is attached. Each product if such a birth is considered live born.
<b>გარდაცვალება / Deaths</b>	
<b>გარდაცვალება</b>	ადამიანის სასიცოცხლო ფუნქციების სამუდამოდ შეწყვეტა.
<b>Deaths</b>	A termination of all vital functions without a possibility to be recovered.
<b>დედათა მოკვდაობა</b>	ორსულობის პერიოდში ან მისი დამთავრებიდან 42 დღის განმავლობაში (ორსულობის ხანგრძლივობისა და ლოკალიზაციის მიუხედავად), ორსულობასთან დაკავშირებული რომელიმე მიზეზით განპირობებული სიკვდილი, რომელიც მოხდა სამკურნალო ზემოქმედებით ან რომელიმე პათოლოგიით, რომელიც დამძიმდა ორსულობის,

	მშობიარობის ან ლოგინობის პერიოდში, მაგრამ არა უბედური შემთხვევით ან შემთხვევითი მიზეზით.
<b>Maternal death or maternal mortality</b>	The death of a woman while pregnant or within 42 days of termination of pregnancy, irrespective of the duration and site of the pregnancy, from any cause related to or aggravated by the pregnancy or its management but not from accidental or incidental causes.
დედათა სიკვდილიანობის კოეფიციენტი	დედათა სიკვდილიანობის დონის გამომხატველი მაჩვენებელი. უჩვენებს, თუ რამდენი დედა გარდაიცვალა 100 000 ცოცხლად დაბადებულზე.
<b>Maternal mortality ratio</b>	The maternal mortality ratio is defined as the number of maternal deaths during a given time period per 100 000 live births during the same time period.
მოკვდაობის ზოგადი კოეფიციენტი	გარკვეულ დროში გარდაცვლილთა რიცხოვნობის შეფარდება იმავე პერიოდის მოსახლეობის საშუალო რიცხოვნობასთან და უჩვენებს გარდაცვლილთა რიცხოვნობას მოსახლეობის 1 000 კაცზე.
<b>Crude death rate</b>	The number of deaths over a given period divided by the mid-year population over that period. It is expressed as average annual number of deaths per 1 000 population.
ნეონატალური მოკვდაობა	მოკვდაობა დაბადების მომენტიდან სიცოცხლის 28-ე დღემდე (0-27 დღე).
<b>Neonatal mortality</b>	A death during the first 28 days of life (0-27 days).
პოსტნეონატალური მოკვდაობა	მოკვდაობა სიცოცხლის 28-ე დღიდან ერთ წლამდე ასაკში (28-365 დღე).
<b>Post-neonatal mortality</b>	A death of infants from 28 <sup>th</sup> day of life till one year of age (28-365 days).
ჩვილ ბავშვთა მოკვდაობა	ბავშვთა მოკვდაობა სიცოცხლის პირველ წელს (0-12 თვის ჩათვლით).
<b>Infant mortality</b>	The mortality of live-born children during the first year of their life (0-12 months).
ჩვილ ბავშვთა მოკვდაობის კოეფიციენტი	1 წლამდე ასაკის გარდაცვლილ ბავშვთა რიცხოვნობა 1 000 ცოცხლად დაბადებულზე.
<b>Infant mortality rate</b>	The number of infant deaths per 1 000 live births.
5 წლამდე ასაკის ბავშვთა მოკვდაობის კოეფიციენტი	5 წლამდე ასაკის გარდაცვლილ ბავშვთა რიცხოვნობა 1 000 ცოცხლად დაბადებულზე.
<b>Under-5 mortality rate</b>	The number of deaths under age five per 1 000 live births.

<b>სიცოცხლის მოსალოდნელი ხანგრძლივობა დაბადებისას</b>	წლების რაოდენობა, რომელსაც საშუალოდ იცოცხლებს ერთი ადამიანი დაბადებულთა თაობიდან იმ პირობით, რომ მოკვდაობის დონე ყოველ ასაკში დარჩება ისეთი, როგორც არის მოცემულ პერიოდში.
<b>Life expectancy at birth</b>	The average number of years that a newborn could expect to live if he or she were to pass through life subject to the age-specific mortality rates of a given period.
<b>ბუნებრივი მატება / Natural Increase</b>	
<b>ბუნებრივი მატება</b>	გარკვეული დროის განმავლობაში ცოცხლად დაბადებულთა და გარდაცვლილთა რიცხოვნობას შორის სხვაობა. ბუნებრივი მატება იღებს უარყოფით მნიშვნელობას, როდესაც გარდაცვლილთა რიცხოვნობა აჭარბებს ცოცხლად დაბადებულთა რიცხოვნობას.
<b>Natural increase</b>	The difference between the number of live births and the number of deaths during the year. The natural increase is negative when the number of deaths exceeds the number of births.
<b>ბუნებრივი მატების კოეფიციენტი</b>	წარმოადგენს სხვაობას შობადობისა და მოკვდაობის კოეფიციენტებს შორის და უჩვენებს ბუნებრივ მატებას მოსახლეობის 1 000 კაცზე.
<b>Natural increase rate</b>	The difference between crude birth rate and crude death rate. It is expressed as the natural increase per 1 000 population.
<b>მიგრაცია / Migration</b>	
<b>ემიგრანტი</b>	პირი, რომელმაც დატოვა საქართველო და ბოლო 12 თვის განმავლობაში სულ მცირე 183 დღით (შესაძლებელია ეს იყოს რამდენიმე გასვლის კუმულაციური ჯამი) იმყოფებოდა სხვა სახელმწიფოს ტერიტორიაზე, ხოლო საქართველო იყო მისთვის მუდმივი საცხოვრებელი ქვეყანა (ე.ი. მას ქვეყნიდან გასვლამდე წინა 12 თვეში საქართველოში გატარებული ჰქონდა სულ მცირე 183 დღე).
<b>Emigrants</b>	A person, recorded when crossing the National border, who left the country and has cumulated a minimum of 183 days of residence outside the country during the twelve following months, and who was usual resident of the country when leaving the country, which means that he spent at least a cumulate duration of 183 days of residence inside the country during the twelve months before leaving the country.
<b>იმიგრანტი</b>	პირი, რომელმაც გადმოკვეთა საქართველოს საზღვარი და ბოლო 12 თვის განმავლობაში სულ მცირე 183 დღით (შესაძლებელია ეს იყოს რამდენიმე შემოსვლის კუმულაციური ჯამი) იმყოფებოდა საქართველოს ტერიტორიაზე და საქართველო არ იყო მისთვის მუდმივი საცხოვრებელი ქვეყანა (ე.ი. მას საქართველოს საზღვრებს გარეთ წინა 12 თვეში გატარებული ჰქონდა სულ მცირე 183 დღე).
<b>Immigrants</b>	A person, recorded when crossing the National border, who entered the country and has cumulated a minimum of 183 days of residence in the country during the twelve following months, and who was not usual resident of the country when entering the country, which means that he spent at least a cumulate duration of 183 days of residence outside the country during the twelve months before entering the country.
<b>მიგრაციული სალდო</b>	სხვაობა იმიგრანტებისა და ემიგრანტების რიცხოვნობას შორის კალენდარული წლის განმავლობაში.



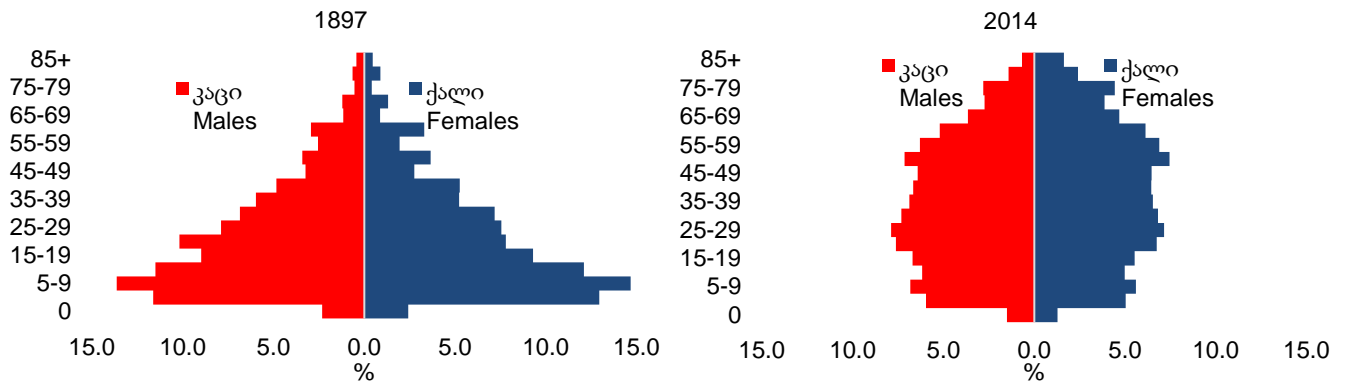
<b>Net migration</b>	The net migration is the difference between the number of immigrants and the number of emigrants during the year.
<b>მიგრაციული სალდოს კოეფიციენტი</b>	გარკვეულ დროში იმიგრანტთა და ემიგრანტთა რიცხოვნობას შორის სხვაობის შეფარდება იმავე პერიოდის მოსახლეობის საშუალო რიცხოვნობასთან და უჩვენებს მიგრაციულ სალდოს მოსახლეობის 1 000 კაცზე.
<b>Net migration rate</b>	The number of immigrants minus the number of emigrants over a given period divided by the mid-year population over that period. It is expressed as net number of migrants per 1,000 population.
<b>ქორწინება / Marriages</b>	
<b>ქორწინება</b>	ოჯახის შექმნის მიზნით ქალისა და კაცის ნებაყოფლობითი კავშირი, რომელიც რეგისტრირებულია საქართველოს იუსტიციის სამინისტროს მმართველობის სფეროში მოქმედი საჯარო სამართლის იურიდიული პირის სახელმწიფო სერვისების განვითარების სააგენტოს ტერიტორიულ სამსახურში.
<b>Marriage</b>	A voluntary union of a woman and a man for the purpose of creating a family, registered in the territorial offices of the Public Service Development Agency, a legal entity of public law governing the Ministry of Justice of Georgia.
<b>ქორწინების ზოგადი კოეფიციენტი</b>	გარკვეულ დროში რეგისტრირებულ ქორწინებათა რაოდენობის შეფარდება იმავე პერიოდის მოსახლეობის საშუალო წლიურ რიცხოვნობასთან და უჩვენებს ქორწინებათა რაოდენობას მოსახლეობის 1 000 კაცზე.
<b>Crude marriage rate</b>	The number of registered marriages over a given period divided by the mid-year population over that period. It is expressed as average annual number of marriages per 1 000 population.
<b>განქორწინება / Divorces</b>	
<b>განქორწინება</b>	იურიდიული მნიშვნელობის ფაქტი, რომელიც წარმოადგენს მეუღლეებს შორის არსებული ქორწინების შეწყვეტის ერთ-ერთ საფუძველს და დადასტურებულია შესაბამისი ინდივიდუალური ადმინისტრაციულ-სამართლებრივი აქტით.
<b>Divorce</b>	The fact of legal significance is one of the grounds for termination of marriage between spouses, and is confirmed by the relevant individual administrative-legal act.
<b>განქორწინების ზოგადი კოეფიციენტი</b>	გარკვეულ დროში რეგისტრირებულ განქორწინებათა რაოდენობის შეფარდება იმავე პერიოდის მოსახლეობის საშუალო წლიურ რიცხოვნობასთან და უჩვენებს განქორწინებათა რაოდენობას მოსახლეობის 1 000 კაცზე.
<b>Crude divorce rate</b>	The number of registered divorces over a given period divided by the mid-year population over that period. It is expressed as average annual number of divorces per 1 000 population.

ძირითადი დემოგრაფიული  
მაჩვენებლები  
**The main demographic indicators**

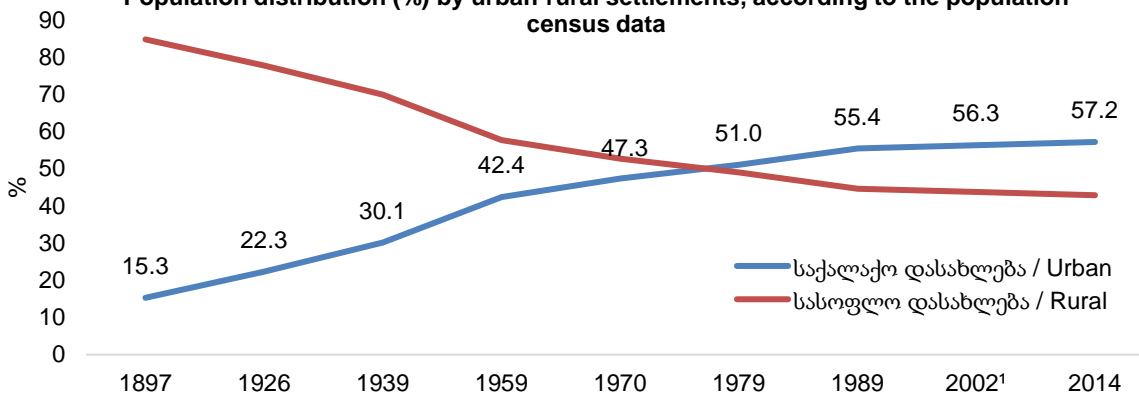
**მოსახლეობის რიცხოვნობა მოსახლეობის აღწერის შედეგებით (ათასი)  
Number of population according to the population census data (thousands)**

წელი Year	სულ Total	დასახლების ტიპი Type of settlement		სქესი Sex		ძირითადი ასაკობრივი ჯგუფები Major age groups		
		საქალაქო Urban	სასოფლო Rural	კაცი Males	ქალი Females	0-14	15-64	65+
1897	2 109.3	322.3	1 787.0	1 125.0	984.3	853.9	1 170.5	84.9
1926	2 666.5	594.2	2 072.3	1 347.5	1 319.0	1 032.1	1 490.8	143.6
1939	3 540.0	1 066.2	2 473.8	1 765.0	1 775.0	1 308.0	2 027.8	204.2
1959	4 044.0	1 712.9	2 331.1	1 865.3	2 178.7	1 184.6	2 549.5	309.9
1970	4 674.6	2 211.0	2 463.6	2 195.5	2 479.1	1 431.8	2 857.2	385.6
1979	4 993.2	2 548.7	2 444.5	2 338.9	2 654.3	1 297.6	3 233.9	461.7
1989	5 400.8	2 991.4	2 409.5	2 562.0	2 838.8	1 338.4	3 584.4	478.0
2002 <sup>1</sup>	3 991.3	2 247.1	1 744.2	1 898.5	2 092.8	821.6	2 641.0	528.7
2014	3 713.8	2 122.6	1 591.2	1 772.8	1 941.0	691.3	2 492.3	530.2

**მოსახლეობის პირამიდა (%) 1897 და 2014 წლებში  
Population Pyramid (%), 1897 and 2014**



**მოსახლეობის განაწილება (%) საქალაქო-სასოფლო დასახლებების მიხედვით,  
მოსახლეობის აღწერების შედეგებით  
Population distribution (%) by urban-rural settlements, according to the population  
census data**



<sup>1</sup> 2002 წლის მოსახლეობის საყოველთაო აღწერის გადაანგარიშებული შედეგები / The estimated results of the 2002 General Population Census

საქალაქო დასახლებების დაჯგუფება ტიპებისა და მოსახლეობის რიცხოვნობის მიხედვით, მოსახლეობის აღწერების შედეგებით (კაცი)  
**Urban settlements by types and by size of population according to population census data (persons)**

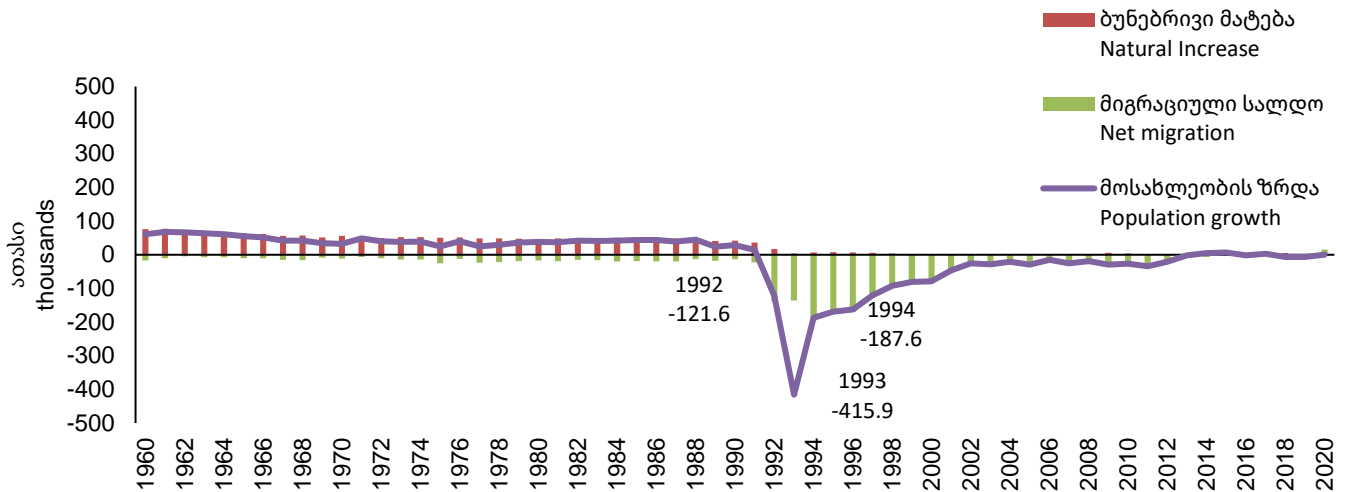
წელი Year		სულ Total	მათ შორის მოსახლეობის რიცხვით: by number of inhabitants:										
			0	1 - 2 999	3 000 - 4 999	5 000 - 9 999	10 000 - 19 999	20 000 - 49 999	50 000 - 99 999	100 00 - 499 999	500 00 - 999 999	1 000 000 +	
1926	საქალაქო დასახლებები	42	0	14	8	12	4	3	0	1	0	0	Urban Settlements
	მოსახლეობა მათში	594 221	0	23 404	31 661	77 180	49 694	118 238	0	294 044	0	0	Inhabitants
	ქალაქები	26	0	2	5	11	4	3	0	1	0	0	Cities
	მოსახლეობა მათში	557 961	0	5 032	19 707	71 246	49 694	118 238	0	294 044	0	0	Inhabitants
	დაბები	16	0	12	3	1	0	0	0	0	0	0	Boroughs
	მოსახლეობა მათში	36 260	0	18 372	11 954	5 934	0	0	0	0	0	0	Inhabitants
1939	საქალაქო დასახლებები	51	0	7	17	9	13	2	2	0	1	0	Urban Settlements
	მოსახლეობა მათში	1 066 226	0	11 385	66 302	64 335	187 696	69 754	147 534	0	519 220	0	Inhabitants
	ქალაქები	27	0	0	5	4	13	2	2	0	1	0	Cities
	მოსახლეობა მათში	976 890	0	0	20 690	31 996	187 696	69 754	147 534	0	519 220	0	Inhabitants
	დაბები	24	0	7	12	5	0	0	0	0	0	0	Boroughs
	მოსახლეობა მათში	89 336	0	11 385	45 612	32 339	0	0	0	0	0	0	Inhabitants
1959	საქალაქო დასახლებები	71	0	6	13	23	17	7	3	1	1	0	Urban Settlements
	მოსახლეობა მათში	1 712 897	0	12 134	50 233	162 186	253 510	202 514	209 453	128 203	694 664	0	Inhabitants
	ქალაქები	34	0	0	2	6	14	7	3	1	1	0	Cities
	მოსახლეობა მათში	1 509 548	0	0	8 137	48 064	218 513	202 514	209 453	128 203	694 664	0	Inhabitants
	დაბები	37	0	6	11	17	3	0	0	0	0	0	Boroughs
	მოსახლეობა მათში	203 349	0	12 134	42 096	114 122	34 997	0	0	0	0	0	Inhabitants
1970	საქალაქო დასახლებები	108	0	37	17	21	14	14	1	3	1	0	Urban Settlements
	მოსახლეობა მათში	2 239 738	0	69 398	67 715	154 135	199 742	398 180	98 210	363 338	889 020	0	Inhabitants
	ქალაქები	51	0	4	2	13	13	14	1	3	1	0	Cities
	მოსახლეობა მათში	2 056 342	0	9 521	8 631	101 971	187 471	398 180	98 210	363 338	889 020	0	Inhabitants
	დაბები	57	0	33	15	8	1	0	0	0	0	0	Boroughs
	მოსახლეობა მათში	183 396	0	59 877	59 084	52 164	12 271	0	0	0	0	0	Inhabitants

წელი Year		სულ Total	მათ შორის მოსახლეობის რიცხვით: by number of inhabitants:										
			0	1 - 2 999	3 000 - 4 999	5 000 - 9 999	10 000 - 19 999	20 000 - 49 999	50 000 - 99 999	100 00 - 499 999	500 00 - 999 999		1 000 000 +
1979	საქალაქო დასახლებები	112	1	35	19	21	17	13	1	4	0	1	Urban Settlements
	მოსახლეობა მათში	2 600 448	0	61 745	73 406	149 548	251 513	381 655	55 984	560 575	0	1 066 022	Inhabitants
	ქალაქები	51	0	4	1	11	16	13	1	4	0	1	Cities
	მოსახლეობა მათში	2 400 132	0	9 869	3 486	81 367	241 174	381 655	55 984	560 575	0	1 066 022	Inhabitants
	დაბები	61	1	31	18	10	1	0	0	0	0	0	Boroughs
	მოსახლეობა მათში	200 316	0	51 876	69 920	68 181	10 339	0	0	0	0	0	Inhabitants
1989	საქალაქო დასახლებები	114	0	32	15	29	15	16	2	4	0	1	Urban Settlements
	მოსახლეობა მათში	2 991 352	0	51 334	56 183	208 055	213 591	453 077	118 356	647 606	0	1 243 150	Inhabitants
	ქალაქები	62	0	3	2	21	13	16	2	4	0	1	Cities
	მოსახლეობა მათში	2 825 100	0	7 282	6 382	156 499	192 748	453 077	118 356	647 606	0	1 243 150	Inhabitants
	დაბები	52	0	29	13	8	2	0	0	0	0	0	Boroughs
	მოსახლეობა მათში	166 252	0	44 052	49 801	51 556	20 843	0	0	0	0	0	Inhabitants
2002	საქალაქო დასახლებები	97	1	32	14	26	12	7	1	3	0	1	Urban Settlements
	მოსახლეობა მათში	2 247 086	0	51 131	53 786	188 162	180 469	224 963	67 628	418 913	0	1 062 034	Inhabitants
	ქალაქები	54	0	4	6	20	12	7	1	3	0	1	Cities
	მოსახლეობა მათში	2 133 735	0	8 336	24 510	146 882	180 469	224 963	67 628	418 913	0	1 062 034	Inhabitants
	დაბები	43	1	28	8	6	0	0	0	0	0	0	Boroughs
	მოსახლეობა მათში	113 351	0	42 795	29 276	41 280	0	0	0	0	0	0	Inhabitants
2014	საქალაქო დასახლებები	93	1	37	13	20	10	8	0	3	0	1	Urban Settlements
	მოსახლეობა მათში	2 122 623	0	56 477	51 949	141 118	138 540	246 680	0	425 577	0	1 062 282	Inhabitants
	ქალაქები	54	0	7	10	15	10	8	0	3	0	1	Cities
	მოსახლეობა მათში	2 036 626	0	13 258	41 104	109 185	138 540	246 680	0	425 577	0	1 062 282	Inhabitants
	დაბები	39	1	30	3	5	0	0	0	0	0	0	Boroughs
	მოსახლეობა მათში	85 997	0	43 219	10 845	31 933	0	0	0	0	0	0	Inhabitants

მოსახლეობის რიცხოვნობა 1 იანვრის მდგომარეობით, მოსახლეობის რიცხოვნობის ცვლილების კომპონენტები და მოსახლეობის ზრდა  
**Number of population as of 1 January, the components of population change and population growth**

წელი Year	მოსახლეობა (ათასი ) Population (thousands)	ცოცხლად დაბადება (კაცი) Live births (persons)	გარდაცვალება (კაცი) Deaths (persons)	ბუნებრივი მატება (კაცი) Natural Increase (persons)	მიგრაციული საღდო (ათასი ) Net migration (thousands)	მოსახლეობის ზრდა (პროცენტი) Population growth (per cent)
1960	4 129.2	102 866	27 015	75 851	-16.8	1.5
1965	4 450.0	94 987	31 291	63 696	-10.0	1.4
1970	4 674.6	90 207	34 283	55 924	-11.6	0.7
1975	4 873.8	89 712	39 292	50 420	-25.5	0.8
1980	5 029.1	89 458	43 346	46 112	-17.0	0.7
1985	5 230.0	97 739	46 153	51 586	-18.8	0.8
1990	5 424.4	92 815	50 721	42 094	-13.2	0.4
1995	4 742.3	56 486	49 219	7 267	-176.3	-3.8
2000	4 116.8	48 167	48 250	-83	-79.2	-1.9
2005	3 917.0	46 063	49 534	-3 471	-25.5	-0.5
2010	3 799.8	55 230	51 066	4 164	-30.4	-0.8
2015	3 721.9	59 249	49 121	10 128	-3.4	0.1
2020	3 716.9	46 520	50 537	-4 017	15.7	0.3
2021	3 728.6					

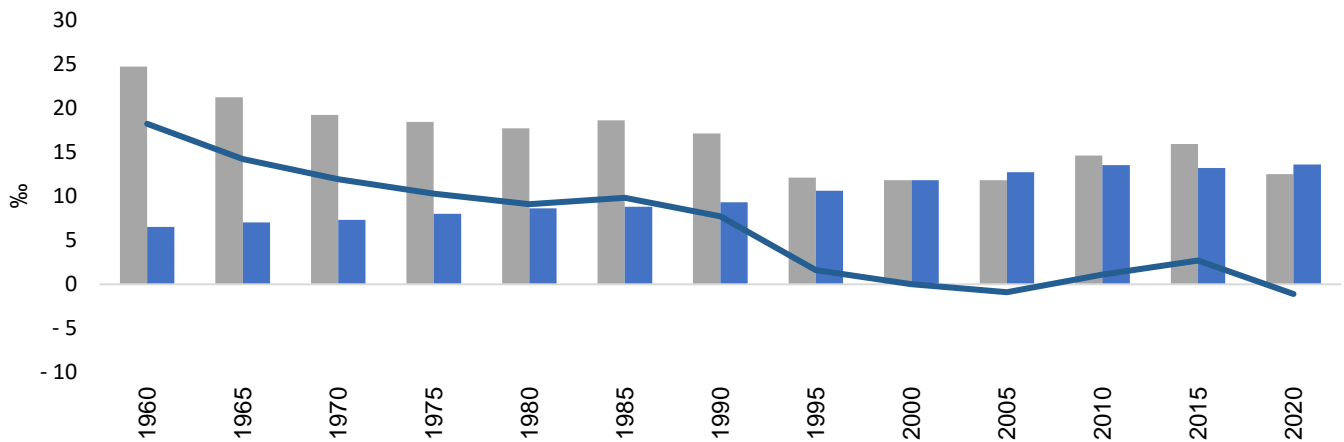
მოსახლეობის რიცხოვნობის ცვლილების კომპონენტები  
 The components of population change



ძირითადი დემოგრაფიული მაჩვენებლები მოსახლეობის 1 000 კაცზე  
 The main demographic indicators per 1 000 population

წელი Year	შობადობის ზოგადი კოეფიციენტი Crude birth rate	მოკვდაობის ზოგადი კოეფიციენტი Crude death rate	ბუნებრივი მატების კოეფიციენტი Natural increase rate	მიგრაციული საღდოს კოეფიციენტი Net migration rate	ქორწინების ზოგადი კოეფიციენტი Crude marriage rate	განქორწინების ზოგადი კოეფიციენტი Crude divorce rate
1960	24.7	6.5	18.2	-4.0	10.6	0.4
1965	21.2	7.0	14.2	-2.2	8.7	0.5
1970	19.2	7.3	11.9	-2.5	7.8	1.1
1975	18.4	8.0	10.3	-5.2	8.6	1.1
1980	17.7	8.6	9.1	-3.4	10.0	1.3
1985	18.6	8.8	9.8	-3.6	8.4	1.2
1990	17.1	9.3	7.7	-2.4	6.8	1.4
1995	12.1	10.6	1.6	-37.9	4.6	0.6
2000	11.8	11.8	0.0	-19.4	3.2	0.5
2005	11.8	12.7	-0.9	-6.5	4.6	0.5
2010	14.6	13.5	1.1	-8.0	9.2	1.2
2015	15.9	13.2	2.7	-0.9	7.8	2.4
2020	12.5	13.6	-1.1	4.2	4.4	2.1

ბუნებრივი მატება  
Natural Increase



შობადობის ზოგადი კოეფიციენტი / Crude birth rate  
 მოკვდაობის ზოგადი კოეფიციენტი / Crude death rate  
 ბუნებრივი მატების კოეფიციენტი / Natural increase rate



**მოსახლეობა**  
**Population**

მოსახლეობის განაწილება სხვადასხვა მახასიათებლების მიხედვით, 1 იანვრის მდგომარეობით  
**Population by selected characteristics, as of 1 January**

მახასიათებლები	2015	2016	2017	2018	2019	2020	2021	Characteristics
<b>ასაკობრივი ჯგუფები (ათასი)</b>								<b>Age groups (thousands)</b>
	ორივე სქესი/Both sexes							
<b>სულ</b>	<b>3 721.9</b>	<b>3 728.6</b>	<b>3 726.4</b>	<b>3 729.6</b>	<b>3 723.5</b>	<b>3 716.9</b>	<b>3 728.6</b>	<b>Total</b>
0-14	702.8	719.2	732.9	744.9	754.5	759.0	764.9	0-14
15-64	2 487.8	2 473.0	2 454.2	2 438.5	2 416.3	2 396.1	2 395.2	15-64
65+	531.3	536.5	539.3	546.2	552.7	561.7	568.5	65+
85+	43.9	45.3	44.1	44.3	43.7	43.3	43.6	85+
	კაცი/Males							
<b>სულ</b>	<b>1 777.1</b>	<b>1 783.7</b>	<b>1 785.6</b>	<b>1 791.6</b>	<b>1 790.9</b>	<b>1 790.3</b>	<b>1 796.2</b>	<b>Total</b>
0-14	369.1	377.2	383.4	389.2	393.6	395.2	397.9	0-14
15-64	1 207.3	1 203.9	1 199.0	1 196.5	1 188.9	1 183.1	1 184.6	15-64
65+	200.8	202.6	203.2	205.9	208.4	212.0	213.7	65+
85+	12.2	12.8	12.5	12.9	13.0	13.0	13.0	85+
	ქალი/Females							
<b>სულ</b>	<b>1 944.8</b>	<b>1 944.9</b>	<b>1 940.8</b>	<b>1 938.1</b>	<b>1 932.6</b>	<b>1 926.6</b>	<b>1 932.4</b>	<b>Total</b>
0-14	333.7	342.0	349.5	355.7	360.9	363.8	366.9	0-14
15-64	1 280.5	1 269.0	1 255.1	1 242.0	1 227.3	1 213.1	1 210.6	15-64
65+	330.6	333.8	336.1	340.3	344.3	349.7	354.8	65+
85+	31.8	32.5	31.5	31.4	30.8	30.4	30.6	85+
<b>ასაკობრივი ჯგუფები (%)</b>								<b>Age groups (%)</b>
	ორივე სქესი/Both sexes							
0-14	18.9	19.3	19.7	20.0	20.3	20.4	20.5	0-14
15-64	66.8	66.3	65.9	65.4	64.9	64.5	64.2	15-64
65+	14.3	14.4	14.5	14.6	14.8	15.1	15.2	65+
85+	1.2	1.2	1.2	1.2	1.2	1.2	1.2	85+
	კაცი/Males							
0-14	20.8	21.1	21.5	21.7	22.0	22.1	22.2	0-14
15-64	67.9	67.5	67.1	66.8	66.4	66.1	65.9	15-64
65+	11.3	11.4	11.4	11.5	11.6	11.8	11.9	65+
85+	0.7	0.7	0.7	0.7	0.7	0.7	0.7	85+
	ქალი/Females							
0-14	17.2	17.6	18.0	18.4	18.7	18.9	19.0	0-14
15-64	65.8	65.2	64.7	64.1	63.5	63.0	62.6	15-64
65+	17.0	17.2	17.3	17.6	17.8	18.2	18.4	65+
85+	1.6	1.7	1.6	1.6	1.6	1.6	1.6	85+
<b>მედიანური ასაკი (წელი)</b>								<b>Median age (in years)</b>
ორივე სქესი	37.1	37.1	37.1	37.2	37.3	37.4	37.5	Both sexes
კაცი	34.4	34.5	34.5	34.7	34.8	35.0	35.1	Males
ქალი	39.7	39.6	39.7	39.7	39.8	39.9	39.9	Females
<b>ასაკის დატვირთვის კოეფიციენტები</b>								<b>Age dependency ratios</b>
სულ	49.6	50.8	51.8	52.9	54.1	55.1	55.7	Total
ახალგაზრდა ასაკის	28.3	29.1	29.9	30.5	31.2	31.7	31.9	Young-age
მოხუცებული ასაკის	21.4	21.7	22.0	22.4	22.9	23.4	23.7	Old-age

მახასიათებლები	2015	2016	2017	2018	2019	2020	2021	Characteristics
რეგიონები (ათასი)								Regions (thousands)
თბილისი	1 115.7	1 132.0	1 145.5	1 158.7	1 171.1	1 184.8	1 202.7	Tbilisi
აჭარის არ	336.6	340.2	343.0	346.3	349.0	351.9	354.9	Adjara A.R.
გურია	113.3	112.4	111.5	110.5	109.4	108.1	107.1	Guria
იმერეთი	531.0	523.7	514.4	507.0	497.4	487.0	481.5	Imereti
კახეთი	318.8	317.8	315.9	314.7	312.5	310.1	309.6	Kakheti
მცხეთა-მთიანეთი	94.1	94.1	93.9	93.9	93.6	93.3	93.4	Mtskheta-Mtianeti
რაჭა-ლეჩხუმი და ქვემო სვანეთი	32.2	31.5	30.8	30.2	29.7	29.1	28.5	Racha-Lechkhumi and Kvemo Svaneti
სამეგრელო-ზემო სვანეთი	331.8	328.4	324.2	320.8	316.2	311.1	308.4	Samegrelo-Zemo Svaneti
სამცხე-ჯავახეთი	160.3	158.7	157.2	155.9	154.1	152.1	151.1	Samtskhe- Javakheti
ქვემო ქართლი	425.2	428.0	429.7	432.3	433.2	434.2	437.3	Kvemo Kartli
შიდა ქართლი	262.9	261.9	260.4	259.3	257.3	255.1	254.1	Shida Kartli

მოსახლეობის რიცხოვნობა სქესისა და ასაკობრივი ჯგუფების მიხედვით, 1 იანვრის მდგომარეობით (ათასი)

Number of population by sex and age groups, as of 1 January (thousands)

ასაკობრივი ჯგუფები Age groups	ორივე სქესი Both sexes	კაცი Males	ქალი Females	ორივე სქესი Both sexes	კაცი Males	ქალი Females	ორივე სქესი Both sexes	კაცი Males	ქალი Females
	1995			2000			2005		
0	55.4	29.2	26.2	46.5	24.6	21.8	44.9	24.0	20.9
1-4	274.4	141.7	132.7	199.1	105.2	93.9	173.1	91.8	81.3
5-9	356.3	182.6	173.7	279.1	146.0	133.1	239.6	127.3	112.2
10-14	390.0	198.9	191.1	340.2	176.6	163.6	294.2	154.0	140.3
15-19	378.7	194.3	184.4	335.7	173.4	162.3	321.2	167.1	154.1
20-24	359.9	178.2	181.6	308.0	155.4	152.6	300.9	153.7	147.2
25-29	374.7	182.2	192.6	297.1	146.2	150.9	278.2	138.4	139.8
30-34	346.7	167.0	179.7	285.4	136.8	148.6	268.8	130.3	138.5
35-39	335.1	159.4	175.7	302.4	142.7	159.6	265.7	125.6	140.1
40-44	296.9	140.5	156.4	305.9	143.8	162.1	302.5	142.9	159.6
45-49	287.2	133.9	153.3	269.8	124.0	145.8	280.3	129.9	150.5
50-54	286.5	133.8	152.8	235.0	106.1	128.9	241.8	108.7	133.1
55-59	215.0	98.3	116.7	148.9	66.6	82.3	182.9	80.6	102.3
60-64	270.6	117.7	152.9	239.0	104.0	135.0	158.9	70.2	88.7
65-69	181.0	73.1	107.8	187.3	80.8	106.4	209.8	88.9	120.9
70-74	150.2	57.0	93.2	162.4	66.6	95.8	154.7	65.0	89.7
75-79	102.0	34.6	67.4	101.1	35.7	65.4	119.4	45.0	74.4
80-84	49.0	14.4	34.6	44.7	12.9	31.8	51.5	15.8	35.7
85+	32.7	8.5	24.3	29.2	7.2	22.0	28.7	7.4	21.3
<b>სულ /Total</b>	<b>4 742.3</b>	<b>2 245.3</b>	<b>2 496.9</b>	<b>4 116.8</b>	<b>1 954.7</b>	<b>2 162.1</b>	<b>3 917.0</b>	<b>1 866.5</b>	<b>2 050.5</b>
	2010			2020			2021		
0	55.8	29.2	26.6	48.1	24.9	23.2	46.3	24.1	22.1
1-4	183.8	97.1	86.7	218.6	113.1	105.6	208.1	107.4	100.7
5-9	210.6	111.9	98.7	261.6	135.9	125.7	267.8	139.2	128.6
10-14	234.8	124.6	110.2	230.6	121.4	109.3	242.7	127.2	115.5
15-19	281.8	146.0	135.8	205.4	109.0	96.4	204.9	108.6	96.3
20-24	299.0	152.9	146.1	218.3	115.2	103.2	216.0	114.4	101.6
25-29	278.3	139.6	138.8	249.1	126.7	122.4	237.4	122.0	115.4
30-34	261.0	128.3	132.7	270.2	135.5	134.7	273.3	137.4	135.9
35-39	254.5	123.1	131.4	255.7	127.7	128.0	263.5	132.1	131.4
40-44	251.6	119.5	132.1	239.9	118.8	121.1	242.7	120.3	122.4
45-49	285.4	134.1	151.3	234.1	115.4	118.7	234.9	116.0	118.9
50-54	262.2	120.4	141.7	230.0	110.6	119.4	229.3	110.2	119.1
55-59	226.6	101.5	125.1	258.8	120.2	138.6	252.0	116.7	135.3
60-64	173.7	75.7	98.1	234.6	103.9	130.7	241.2	106.9	134.4
65-69	140.2	58.7	81.6	195.5	81.7	113.9	198.4	82.5	115.9
70-74	177.9	70.9	107.0	139.4	54.4	85.0	151.7	58.9	92.8
75-79	113.9	43.9	70.0	93.6	33.5	60.1	82.2	29.3	52.9
80-84	75.5	25.4	50.1	89.9	29.5	60.4	92.6	29.9	62.7
85+	33.3	7.9	25.4	43.3	13.0	30.4	43.6	13.0	30.6
<b>სულ /Total</b>	<b>3 799.8</b>	<b>1 810.6</b>	<b>1 989.2</b>	<b>3 716.9</b>	<b>1 790.3</b>	<b>1 926.6</b>	<b>3 728.6</b>	<b>1 796.2</b>	<b>1 932.4</b>

მოსახლეობის განაწილება საქალაქო-სასოფლო დასახლებების მიხედვით და მოსახლეობის სიმჭიდროვე, 1 იანვრის მდგომარეობით

**Population distribution by urban-rural settlements and population density, as of 1 January**

წელი Year	მოსახლეობის რიცხოვნობა (ათასი) Number of population (thousands)			პროცენტობით მთელ მოსახლეობასთან In percentage to total population		მოსახლეობის სიმჭიდროვე (1 კვ.კმ-ზე) Population density (per 1 sq.km.)
	სულ Total	საქალაქო დასახლება Urban	სასოფლო დასახლება Rural	საქალაქო დასახლება Urban	სასოფლო დასახლება Rural	
1995	4 742.3	2 561.8	2 180.4	54.0	46.0	78.9
2000	4 116.8	2 260.1	1 856.7	54.9	45.1	68.5
2005	3 917.0	2 213.2	1 703.8	56.5	43.5	65.2
2010	3 799.8	2 145.3	1 654.5	56.5	43.5	66.5
2015	3 721.9	2 135.6	1 586.3	57.4	42.6	65.1
2020	3 716.9	2 194.5	1 522.4	59.0	41.0	65.0
2021	3 728.6	2 215.6	1 512.9	59.4	40.6	65.2

მოსახლეობის რიცხოვნობა დედაქალაქსა და ქალაქებში 100 000 და მეტი მცხოვრებით, 1 იანვრის მდგომარეობით

Population of capital city and cities of 100 000 or more inhabitants as of 1 January

წელი Year	ქალაქი	მოსახლეობის რიცხოვნობა (ათასი) Population (thousands)	% მთელ მოსახლეობასთან % of total population	% საქალაქო დასახლებებთან % of urban population	City
1995	ქ. თბილისი	1 205.3	25.4	47.0	C. Tbilisi
	ქ. ქუთაისი	227.9	4.8	8.9	C. Kutaisi
	ქ. რუსთავი	155.5	3.3	6.1	C. Rustavi
	ქ. ბათუმი	144.8	3.1	5.7	C. Batumi
2000	ქ. თბილისი	1 072.8	26.1	47.5	C. Tbilisi
	ქ. ქუთაისი	186.5	4.5	8.3	C. Kutaisi
	ქ. ბათუმი	125.5	3.0	5.6	C. Batumi
	ქ. რუსთავი	113.5	2.8	5.0	C. Rustavi
2005	ქ. თბილისი	1 067.2	27.2	48.2	C. Tbilisi
	ქ. ქუთაისი	173.6	4.4	7.8	C. Kutaisi
	ქ. ბათუმი	122.2	3.1	5.5	C. Batumi
	ქ. რუსთავი	116.1	3.0	5.2	C. Rustavi
2010	ქ. თბილისი	1 100.0	28.9	51.3	C. Tbilisi
	ქ. ქუთაისი	160.0	4.2	7.5	C. Kutaisi
	ქ. ბათუმი	121.7	3.2	5.7	C. Batumi
	ქ. რუსთავი	120.5	3.2	5.6	C. Rustavi
2015	ქ. თბილისი	1 115.7	30.0	52.2	C. Tbilisi
	ქ. ბათუმი	155.2	4.2	7.3	C. Batumi
	ქ. ქუთაისი	147.3	4.0	6.9	C. Kutaisi
	ქ. რუსთავი	125.0	3.4	5.9	C. Rustavi
2020	ქ. თბილისი	1 184.8	31.9	54.0	C. Tbilisi
	ქ. ბათუმი	169.1	4.5	7.7	C. Batumi
	ქ. ქუთაისი	135.2	3.6	6.2	C. Kutaisi
	ქ. რუსთავი	128.7	3.5	5.9	C. Rustavi
2021	ქ. თბილისი	1 202.7	32.3	54.3	C. Tbilisi
	ქ. ბათუმი	172.1	4.6	7.8	C. Batumi
	ქ. ქუთაისი	134.4	3.6	6.1	C. Kutaisi
	ქ. რუსთავი	130.1	3.5	5.9	C. Rustavi

დაბადება  
**Births**



**დაბადებულთა განაწილება სხვადასხვა მახასიათებლების მიხედვით**  
**Births by selected characteristics**

მახასიათებლები	2014	2015	2016	2017	2018	2019	2020	Characteristics
<b>ცოცხლად დაბადება (კაცი)</b>								<b>Live births (persons)</b>
ცოცხლად დაბადებულთა რიცხოვნობა	60 635	59 249	56 569	53 293	51 138	48 296	46 520	Number of live births
შობადობის კოეფიციენტი, 1 000 კაცზე	16.3	15.9	15.2	14.3	13.7	13.0	12.5	Birth rate, per 1 000 population
<b>სქესი</b>								<b>Sex</b>
ბიჭი	31 325	30 902	28 887	27 658	26 538	25 029	24 289	Boys
გოგო	29 310	28 347	27 682	25 635	24 600	23 267	22 231	Girls
სქესთა რაოდენობრივი თანაფარდობა დაბადებისას	106.9	109.0	104.4	107.9	107.9	107.6	109.3	Sex ratio at birth
<b>მოქალაქეობა</b>								<b>Citizenship</b>
საქართველოს	60 172	58 877	55 998	52 393	50 132	47 289	45 370	Georgian Georgian citizens
სხვა ქვეყნის	2	2	6	2	5	1	8	Foreign citizens
არ არის მითითებული	461	370	565	898	1 001	1 006	1 142	Not stated
<b>რეგიონები</b>								<b>Regions</b>
თბილისი	18 048	17 509	16 784	14 906	16 161	16 022	15 271	Tbilisi
აჭარის არ	6 305	6 299	5 977	6 108	5 800	5 703	5 599	Adjara A.R.
გურია	1 577	1 559	1 535	1 471	1 272	1 174	1 075	Guria
იმერეთი	8 593	8 515	7 784	7 574	6 757	6 040	5 873	Imereti
კახეთი	5 261	5 212	4 870	4 722	4 159	3 872	3 828	Kakheti
მცხეთა-მთიანეთი	1 329	1 280	1 180	1 205	1 067	946	926	Mtskheta-Mtianeti
რაჭა-ლეჩხუმი და ქვემო სვანეთი	379	367	327	341	328	284	259	Racha-Lechkhumi and Kvemo Svaneti
სამეგრელო-ზემო სვანეთი	5 200	4 998	4 797	4 436	3 972	3 473	3 286	Samegrelo-Zemo Svaneti
სამცხე-ჯავახეთი	2 315	2 268	2 349	2 178	2 107	1 904	1 912	Samtskhe-Javakheti
ქვემო ქართლი	7 354	7 103	6 892	6 693	6 179	5 845	5 530	Kvemo Kartli
შიდა ქართლი	4 274	4 139	4 074	3 659	3 336	3 033	2 961	Shida Kartli
<b>შობადობის მაჩვენებლები</b>								<b>Fertility rates</b>
დედის საშუალო ასაკი ბავშვის დაბადებისას (წელი)	26.6	26.9	27.3	27.5	27.8	28.2	28.5	Mean age of childbearing
დედის საშუალო ასაკი პირველი ბავშვის დაბადებისას (წელი)	24.5	24.7	25.0	25.4	25.6	25.9	25.8	Mean age of childbearing of first child
შობადობის ჯამობრივი კოეფიციენტი	2.31	2.31	2.24	2.14	2.12	2.01	1.97	Total fertility rate
<b>მკვდრადშობა (კაცი)</b>								<b>Stillbirths (persons)</b>
მკვდრადშობილთა რიცხოვნობა	640	589	558	506	438	457	410	Number of stillbirths
კოეფიციენტი, 1 000 დაბადებულზე	10.4	9.8	9.8	9.4	8.5	9.4	8.7	Rate, per 1 000 births
<b>სულ დაბადება (კაცი)</b>								<b>Total births (persons)</b>
სულ დაბადებულთა რიცხოვნობა	61 275	59 838	57 127	53 799	51 576	48 753	46 930	Number of births
ერთნაყოფიანი	59 938	58 343	55 605	52 335	50 159	47 185	45 261	Single births
ორი და მეტ ნაყოფიანი	1 337	1 495	1 522	1 464	1 417	1 470	1 631	Plural births
არ არის მითითებული	0	0	0	0	0	98	38	Not stated

ცოცხლად დაბადებულთა რიცხოვნობა და შობადობის ზოგადი კოეფიციენტი საქალაქო-სასოფლო დასახლებების მიხედვით

**Number of live births and crude birth rate by urban-rural settlements**

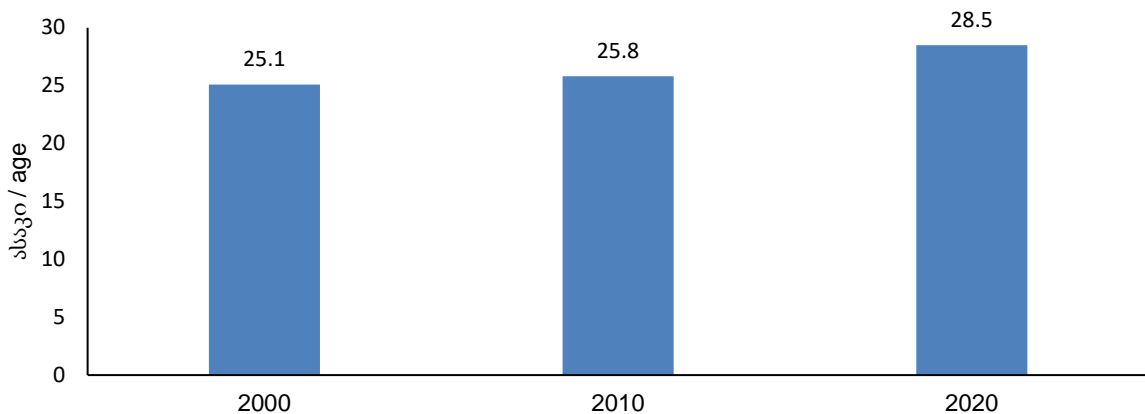
წელი Year	რიცხოვნობა (კაცი) Number (persons)			კოეფიციენტი მოსახლეობის 1 000 კაცზე Rate per 1 000 population		
	სულ Total	საქალაქო დასახლება Urban	სასოფლო დასახლება Rural	სულ Total	საქალაქო დასახლება Urban	სასოფლო დასახლება Rural
1995	56 486	32 874	23 612	12.1	13.1	11.0
2000	48 167	32 041	16 126	11.8	14.3	8.8
2005	46 063	31 603	14 460	11.8	14.3	8.5
2010	55 230	31 920	23 310	14.6	14.9	14.1
2015	59 249	33 898	25 351	15.9	15.8	16.0
2020	46 520	27 912	18 608	12.5	12.7	12.3

ცოცხლად დაბადებულთა რიცხოვნობა დედის ასაკის მიხედვით და დედის საშუალო ასაკი ბავშვის დაბადებისას

**Number of live births by age of mother and mean age of childbearing**

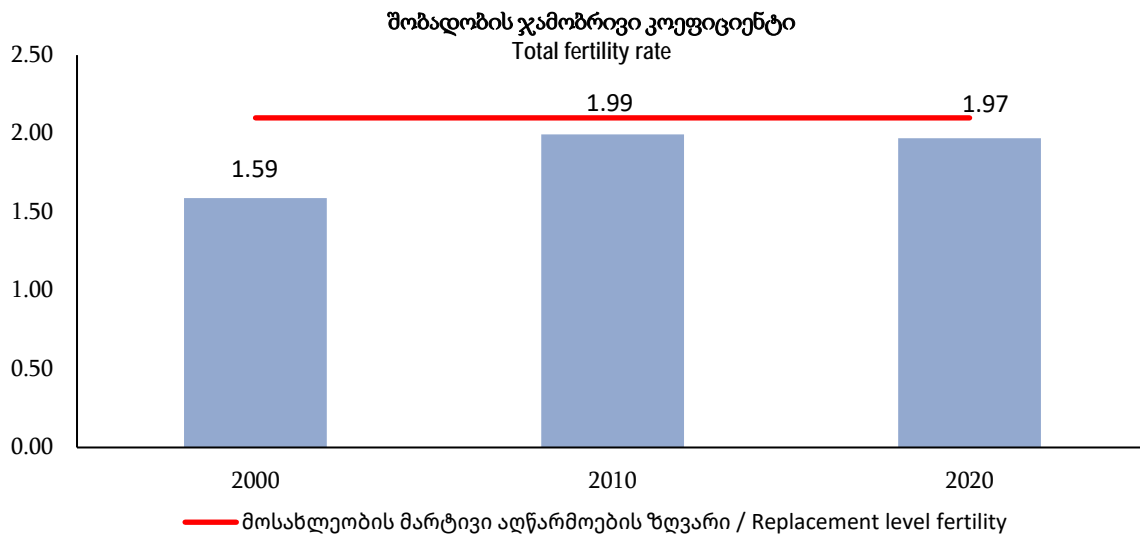
წელი Year	სულ Total	ცოცხლად დაბადებულთა რიცხოვნობა დედის ასაკის მიხედვით (კაცი) Number of live births by age of mother (persons)							დედის საშუალო ასაკი (წელი) Mean age of childbearing (in years)
		-20	20-24	25-29	30-34	35-39	40-44	45+	
1995	56 486	11 924	20 631	12 723	7 493	2 936	678	101	24.1
2000	48 167	7 032	18 155	11 943	6 779	3 262	857	139	25.1
2005	46 063	6 928	16 520	12 036	6 868	2 880	746	85	25.4
2010	55 230	6 841	19 291	15 465	8 862	3 793	893	85	25.8
2015	59 249	5 108	17 917	17 739	11 729	5 266	1 311	179	26.9
2020	46 520	2 628	10 581	14 476	11 039	5 762	1 620	414	28.5

დედის საშუალო ასაკი ბავშვის დაბადებისას (წელი)  
Mean age of childbearing (years)



შობადობის ასაკობრივი, შობადობის ჯამობრივი და მოსახლეობის აღწარმოების კოეფიციენტები  
**Age-specific fertility rates, total fertility rate and reproduction rates**

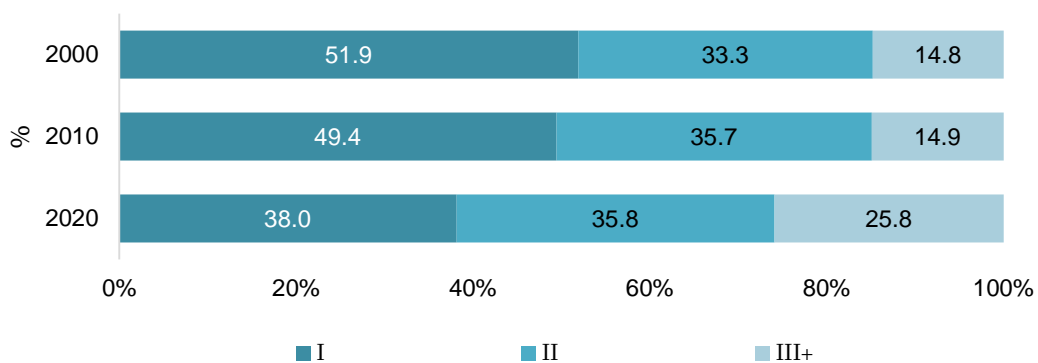
წელი Year	სულ Total	შობადობის ასაკობრივი კოეფიციენტები Age specific fertility rates							შობადობის ჯამობრივი კოეფიციენტი Total fertility rate	მოსახლეობის აღწარმოების კოეფიციენტი Reproduction rate	
		-20	20-24	25-29	30-34	35-39	40-44	45+		ბრუტო Gross	ნეტო Net
1995	41.7	65.7	116.0	67.9	42.7	16.9	4.3	0.3	1.57	0.74	0.71
2000	40.1	43.7	120.6	80.8	46.3	20.5	5.3	0.5	1.59	0.75	0.73
2005	39.7	45.1	111.7	86.3	49.9	20.8	4.8	0.3	1.59	0.75	0.72
2010	50.2	52.2	132.6	111.0	67.0	29.1	6.8	0.3	2.00	0.96	0.93
2015	58.2	48.4	144.1	128.0	87.7	41.5	10.6	0.7	2.31	1.10	1.09
2020	49.4	27.3	103.3	121.8	81.6	44.4	13.3	1.7	1.97	0.94	0.93



**ცოცხლად დაბადებულთა რიცხოვნობა დაბადების რიგითობის მიხედვით (კაცი)**  
**Number of live births by birth order (persons)**

წელი Year	სულ Total	დაბადების რიგითობა Birth order					არ არის მითითებული Not stated
		I	II	III	IV	V+	
1995	56 486	30 089	18 399	5 657	1 625	716	0
2000	48 167	24 998	16 039	5 202	1 301	627	0
2005	46 063	27 013	13 682	4 030	919	419	0
2010	55 230	27 303	19 698	6 338	1 301	590	0
2015	59 249	24 684	22 644	9 189	1 878	719	135
2020	46 520	17 655	16 651	9 017	2 190	789	218

**ცოცხლად დაბადებულთა განაწილება (%) რიგითობის მიხედვით**  
**Live births distribution (%) by order**



**სქესთა რაოდენობრივი თანაფარდობა დაბადებისას რიგითობის მიხედვით**  
**Sex ratio at birth by birth order**

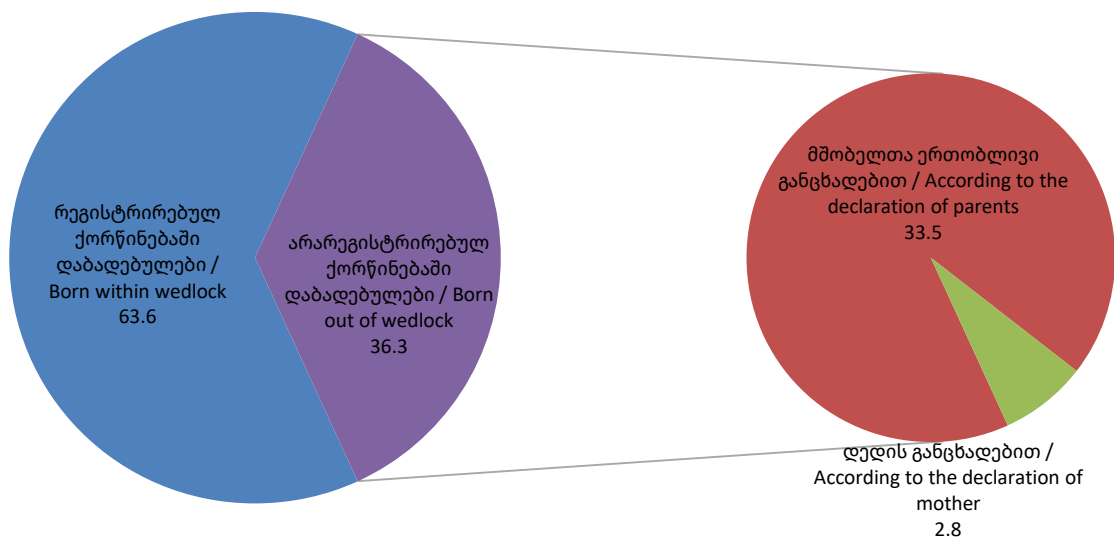
წელი Year	სულ Total	დაბადების რიგითობა: Birth order:		
		I	II	III+
2005	113.0	109.1	109.8	145.7
2010	108.9	104.3	107.6	129.2
2015	109.0	105.0	107.7	120.8
2020	109.3	107.3	107.5	114.3

ცოცხლად დაბადებულთა რიცხოვნობა მშობლების ქორწინებითი მდგომარეობის მიხედვით (კაცი)

Number of live births by legitimacy status (persons)

წელი Year	სულ Total	რეგისტრირებულ ქორწინებაში ცოცხლად დაბადებულები Born within wedlock	არარეგისტრირებულ ქორწინებაში ცოცხლად დაბადებულები Born out of wedlock	მათ შორის: of which:		არ არის მითითე- ბული Not stated
				მშობელთა ერთობლივი განცხადებით According to the declaration of both parents	დედის განცხადებით According to the declaration of mother	
1995	56 486	39 980	16 506	14 313	2 193	0
2000	48 167	28 370	19 797	17 695	2 102	0
2005	46 063	23 150	22 913	20 111	2 802	0
2010	55 230	34 742	20 488	18 260	2 228	0
2015	59 249	39 976	19 224	17 858	1 366	49
2020	46 520	29 607	16 877	15 587	1 290	36

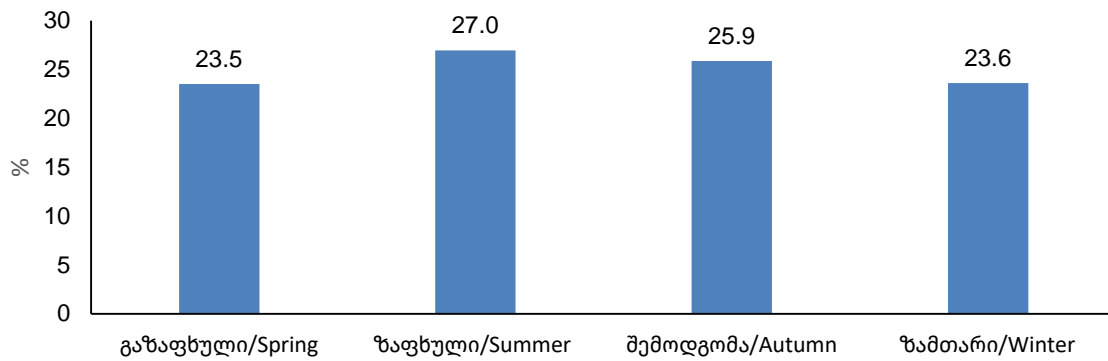
ცოცხლად დაბადებულთა განაწილება (%) მშობლების ქორწინებითი მდგომარეობის მიხედვით, 2020 წელი  
Live births distribution (%) by legitimacy status, 2020



**ცოცხლად დაბადებულთა რიცხოვნობა თვეების მიხედვით (კაცი)**  
**Number of live births by month (persons)**

წელი Year	სულ Total	თვე Month											
		I	II	III	IV	V	VI	VII	VIII	IX	X	XI	XII
1995	56 486	3 706	4 558	5 118	4 173	4 520	5 262	4 649	4 520	4 784	4 536	4 421	6 239
2000	48 167	3 802	4 258	4 217	3 871	3 901	3 919	3 965	4 320	4 077	3 850	3 478	4 509
2005	46 063	3 809	3 424	3 644	3 550	3 701	3 742	4 157	3 970	4 107	4 304	3 909	3 746
2010	55 230	4 621	4 400	4 646	4 230	4 584	4 836	4 940	4 863	4 638	4 759	4 409	4 304
2015	59 249	5 160	4 436	4 593	4 538	4 683	4 836	5 589	5 635	5 396	5 225	4 689	4 469
2020	46 520	3 964	3 417	3 612	3 469	3 861	3 987	4 384	4 178	4 099	4 084	3 856	3 609

**ცოცხლად დაბადებულთა განაწილება (%) წელიწადის დროების მიხედვით, 2020 წელი**  
**Live births distribution (%) by seasons, 2020**



ცოცხლად დაბადებულთა განაწილება სხვადასხვა სამედიცინო მახასიათებლების მიხედვით (კაცი)

Live births by selected medical characteristics (persons)

მახასიათებლები	2014	2015	2016	2017	2018	2019	2020	Characteristics
ცოცხლად დაბადებულთა რიცხოვნობა	60 635	59 249	56 569	53 293	51 138	48 296	46 520	Number of live births
<b>მშობიარობის ადგილი</b>								<b>Place of delivery</b>
სამედიცინო დაწესებულება	60 472	58 780	56 109	52 828	50 672	47 706	46 176	Medical institution
სახლი	29	2	24	47	40	34	31	Home
სხვა	0	0	0	0	27	12	15	Other place of delivery
არ არის მითითებული სამედიცინო დაწესებულების წილი (%)	134	467	436	418	399	544	298	Not stated
	99.7	99.2	99.2	99.1	99.1	98.8	99.3	Medical institution in %
<b>წონა</b>								<b>Birth weight</b>
მცირე წონიანი (2 500 გრამამდე)	3 397	3 454	3 390	3 217	3 310	3 081	3 139	Low birth weight (Under 2.500 grams)
ნორმალური წონის (2 500 გრამიდან 4 500 გრამამდე)	54 453	53 267	50 131	48 146	46 795	44 218	42 600	Normal birth weight (2.500 to 4.500 grams)
დიდი წონის (4 500 გრამი და მეტი)	699	660	590	576	516	465	491	High birth weight (4.500 grams and more)
არ არის მითითებული მცირე წონიანის წილი (%)	2 086	1 868	2 458	1 354	517	532	290	Not stated
	5.6	5.8	6.0	6.0	6.5	6.4	6.7	Low birth weight in %
<b>ორსულობის ხანგრძლივობა (კვირები)</b>								<b>Period of gestation (in weeks)</b>
22 კვირამდე	1	0	0	0	0	0	0	Under 22
22-დან 37 კვირამდე (ნაადრევი მშობიარობა)	3 777	3 533	3 666	4 057	4 024	4 037	4 148	22 to 37 (pre-term birth)
37-დან 42 კვირამდე (ნორმალური ვადის მშობიარობა)	55 846	54 564	51 333	47 728	46 460	43 579	42 010	37 to 42 (term-birth)
42 კვირა და მეტი (გვიანი მშობიარობა)	458	388	217	205	137	148	72	42 and more (post-term birth)
არ არის მითითებული ნაადრევი მშობიარობების წილი (%)	553	764	1353	1303	517	532	290	Not stated
	6.2	6.0	6.5	7.6	7.9	8.4	8.9	Pre-term birth rate in %

მკვდრადშობილთა რიცხოვნობა და მკვდრადშობადობის ზოგადი კოეფიციენტი საქალაქო-სასოფლო დასახლებების მიხედვით

Number of stillbirths and crude stillbirth rate by urban-rural settlements

წელი Year	რიცხოვნობა (კაცი) Number (persons)			კოეფიციენტი მოსახლეობის 1 000 კაცზე Rate per 1 000 population		
	სულ Total	საქალაქო დასახლება Urban	სასოფლო დასახლება Rural	სულ Total	საქალაქო დასახლება Urban	სასოფლო დასახლება Rural
1995	654	635	19	11.4	19.0	0.8
2000	876	872	4	17.9	26.5	0.2
2005	739	547	192	15.8	17.0	13.1
2010	653	345	308	11.7	10.7	13.0
2015	589	321	268	9.8	9.4	10.5
2020	410	246	164	8.7	8.4	9.4



**გარდაცვალება**  
**Deaths**

გარდაცვლილთა განაწილება სხვადასხვა მახასიათებლების მიხედვით და სიცოცხლის მოსალოდნელი ხანგრძლივობა დაბადებისას  
**Deaths by selected characteristics and life expectancy at birth**

მახასიათებლები	2014	2015	2016	2017	2018	2019	2020	Characteristics
<b>გარდაცვალება (კაცი)</b>								<b>Deaths (persons)</b>
გარდაცვლილთა რიცხოვნობა	49 087	49 121	50 771	47 822	46 524	46 659	50 537	Number of deaths
მოკვდაობის კოეფიციენტი, 1 000 კაცზე	13.2	13.2	13.6	12.8	12.5	12.5	13.6	Death rate, per 1 000 population
<b>სქესი</b>								<b>Sex</b>
კაცი	24 851	25 198	26 098	24 423	23 836	24 019	26 211	Males
ქალი	24 236	23 923	24 673	23 399	22 688	22 640	24 326	Females
<b>მოქალაქეობა</b>								<b>Citizenship</b>
საქართველოს	48 274	48 320	50 004	47 006	45 680	45 855	49 744	Georgian citizens
სხვა ქვეყნის	474	454	480	462	541	579	468	Foreign citizens
მოქალაქეობის გარეშე არ არის მითითებული	0	8	13	9	0	9	16	Stateless
არ არის მითითებული	339	339	274	345	303	216	309	Not stated
<b>რეგიონები</b>								<b>Regions</b>
თბილისი	12 403	12 377	12 720	11 976	12 122	12 549	13 878	Tbilisi
აჭარის არ	3 386	3 475	3 622	3 480	3 438	3 370	4 253	Adjara A.R.
გურია	1 820	1 786	1 832	1 861	1 691	1 749	1 774	Guria
იმერეთი	8 822	8 725	9 102	8 733	8 005	8 008	8 589	Imereti
კახეთი	5 074	4 957	5 099	4 806	4 529	4 520	4 544	Kakheti
მცხეთა-მთიანეთი	1 378	1 464	1 416	1 370	1 329	1 311	1 409	Mtskheta-Mtianeti
რაჭა-ლეჩხუმი და ქვემო სვანეთი	778	840	823	736	656	686	764	Racha-Lechkhumi and Kvemo Svaneti
სამეგრელო-ზემო სვანეთი	5 369	5 397	5 532	5 119	4 904	4 874	4 946	Samegrelo-Zemo Svaneti
სამცხე-ჯავახეთი	2 067	2 086	2 053	1 941	1 927	1 945	2 055	Samtskhe-Javakheti
ქვემო ქართლი	4 377	4 444	4 855	4 351	4 525	4 372	4 892	Kvemo Kartli
შიდა ქართლი	3 613	3 570	3 717	3 449	3 398	3 275	3 433	Shida Kartli
<b>სიცოცხლის მოსალოდნელი ხანგრძლივობა დაბადებისას (წელი)</b>								<b>Life expectancy at birth (in years)</b>
კაცი	68.6	68.7	68.3	69.2	69.7	69.8	69.1	Males
ქალი	77.0	77.3	77.2	77.8	78.2	78.4	77.7	Females
<b>ჩვილთა მოკვდაობა</b>								<b>Infant mortality</b>
ერთ წლამდე გარდაცვლილთა რიცხოვნობა	578	507	507	512	416	380	368	Deaths under one year of age
კოეფიციენტი, 1 000 ცოცხლად დაბადებულზე	9.5	8.6	9.0	9.6	8.1	7.9	7.9	Rate, per 1 000 live births
<b>დედათა მოკვდაობის კოეფიციენტი (100 000 ცოცხლად დაბადებულზე)</b>								<b>Maternal mortality ratio (deaths per 100 000 live births)</b>
	34.6	33.8	21.2	13.1	27.4	29.0	30.1	

გარდაცვლილთა რიცხოვნობა და მოკვდაობის ზოგადი კოეფიციენტი საქალაქო-სასოფლო  
დასახლებების მიხედვით

**Number of deaths and crude death rate by urban-rural settlements**

წელი Year	რიცხოვნობა (კაცი) Number (persons)			კოეფიციენტი მოსახლეობის 1 000 კაცზე Rate per 1 000 population		
	სულ Total	საქალაქო დასახლება Urban	სასოფლო დასახლება Rural	სულ Total	საქალაქო დასახლება Urban	სასოფლო დასახლება Rural
1995	49 219	26 673	22 546	10.6	10.6	10.5
2000	48 250	26 099	22 151	11.8	11.6	12.1
2005	49 534	32 130	17 404	12.7	14.6	10.3
2010	51 066	25 936	25 130	13.5	12.1	15.2
2015	49 121	26 139	22 982	13.2	12.2	14.5
2020	50 537	27 053	23 484	13.6	12.3	15.5

გარდაცვლილთა რიცხოვნობა სქესისა და ასაკობრივი ჯგუფების მიხედვით (კაცი)  
**Number of deaths by sex and age groups (persons)**

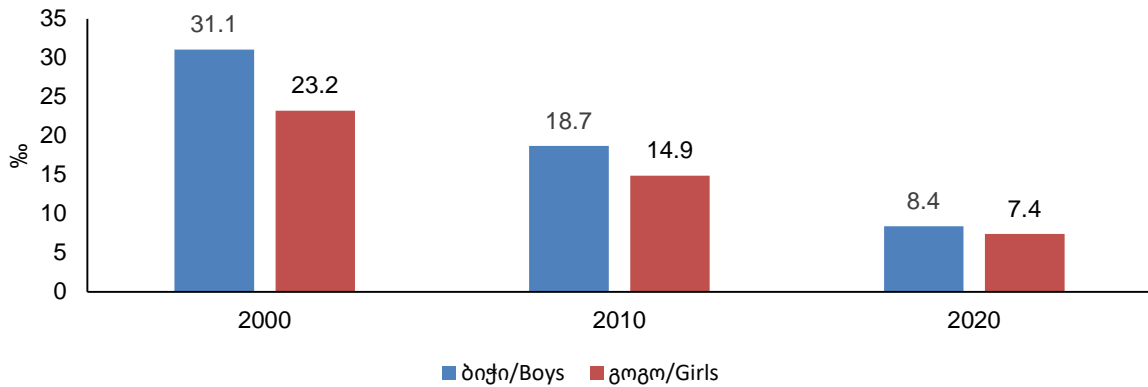
ასაკობრივი ჯგუფები Age groups	ორივე სქესი Both sexes	კაცი Males	ქალი Females	ორივე სქესი Both sexes	კაცი Males	ქალი Females	ორივე სქესი Both sexes	კაცი Males	ქალი Females
	1995			2000			2005		
0	1 652	986	666	1 317	787	530	1 360	716	644
1-4	246	129	117	131	87	44	92	46	46
5-9	122	71	51	93	65	28	76	44	32
10-14	112	80	32	100	58	42	62	30	32
15-19	226	152	74	165	102	63	146	94	52
20-24	407	320	87	266	199	67	302	212	90
25-29	579	419	160	401	303	98	402	294	108
30-34	737	550	187	501	382	119	602	434	168
35-39	839	620	219	808	590	218	804	594	210
40-44	1 088	797	291	1 147	845	302	1 366	990	376
45-49	1 451	991	460	1 474	1 004	470	1 724	1 216	508
50-54	2 189	1 528	661	1 942	1 353	589	2 122	1 502	620
55-59	2 935	1 989	946	1 779	1 150	629	2 366	1 572	794
60-64	4 853	3 012	1 841	4 690	2 904	1 786	2 806	1 668	1 138
65-69	5 314	3 089	2 225	5 924	3 491	2 433	6 040	3 472	2 568
70-74	7 049	3 483	3 566	8 206	4 313	3 893	6 872	3 746	3 126
75-79	7 241	2 804	4 437	7 580	2 972	4 608	9 476	4 528	4 948
80-84	5 554	1 782	3 772	5 149	1 531	3 618	6 708	2 590	4 118
85+	6 625	1 814	4 811	6 577	1 846	4 731	6 208	1 912	4 296
<b>სულ /Total</b>	<b>49 219</b>	<b>24 616</b>	<b>24 603</b>	<b>48 250</b>	<b>23 982</b>	<b>24 268</b>	<b>49 534</b>	<b>25 660</b>	<b>23 874</b>
	2010			2015			2020		
0	932	538	394	507	275	232	368	203	165
1-4	114	68	46	98	59	39	63	35	28
5-9	68	44	24	64	43	21	37	24	13
10-14	80	44	36	66	48	18	56	34	22
15-19	166	124	42	132	97	35	106	72	34
20-24	310	262	48	226	174	52	154	116	38
25-29	372	316	56	288	222	66	228	186	42
30-34	442	352	90	376	290	86	300	222	78
35-39	662	504	158	496	392	104	449	346	103
40-44	964	730	234	816	606	210	726	567	159
45-49	1 658	1 236	422	1 245	923	322	1 150	873	277
50-54	2 300	1 664	636	2 133	1 593	540	1 750	1 286	464
55-59	2 878	1 988	890	2 970	2 082	888	2 992	2 180	812
60-64	3 308	2 148	1 160	3 609	2 413	1 196	4 197	2 861	1 336
65-69	3 658	2 190	1 468	4 055	2 500	1 555	5 101	3 283	1 818
70-74	8 092	4 406	3 686	4 512	2 484	2 028	5 644	3 239	2 405
75-79	8 292	3 956	4 336	9 132	4 370	4 762	5 809	2 844	2 965
80-84	9 402	3 774	5 628	8 394	3 499	4 895	10 375	4 248	6 127
85+	7 368	2 016	5 352	10 002	3 128	6 874	11 032	3 592	7 440
<b>სულ /Total</b>	<b>51 066</b>	<b>26 360</b>	<b>24 706</b>	<b>49 121</b>	<b>25 198</b>	<b>23 923</b>	<b>50 537</b>	<b>26 211</b>	<b>24 326</b>

1 წლამდე ასაკის გარდაცვლილ ბავშვთა რიცხოვნობა და ჩვილ ბავშვთა მოკვდაობის კოეფიციენტი სქესის მიხედვით

Number of infant deaths and infant mortality rate by sex

წელი Year	რიცხოვნობა (კაცი) Number (persons)			კოეფიციენტი 1 000 ცოცხლად დაბადებულზე Rate per 1 000 live births		
	ორივე სქესი Both sexes	ბიჭი Boys	გოგო Girls	ორივე სქესი Both sexes	ბიჭი Boys	გოგო Girls
1995	1 652	986	666	29.2	33.1	25.0
2000	1 317	787	530	27.3	31.1	23.2
2005	1 360	716	644	29.5	29.3	29.8
2010	932	538	394	16.9	18.7	14.9
2015	507	275	232	8.6	8.9	8.2
2020	368	203	165	7.9	8.4	7.4

ჩვილ ბავშვთა მოკვდაობის კოეფიციენტი  
Infant mortality rate



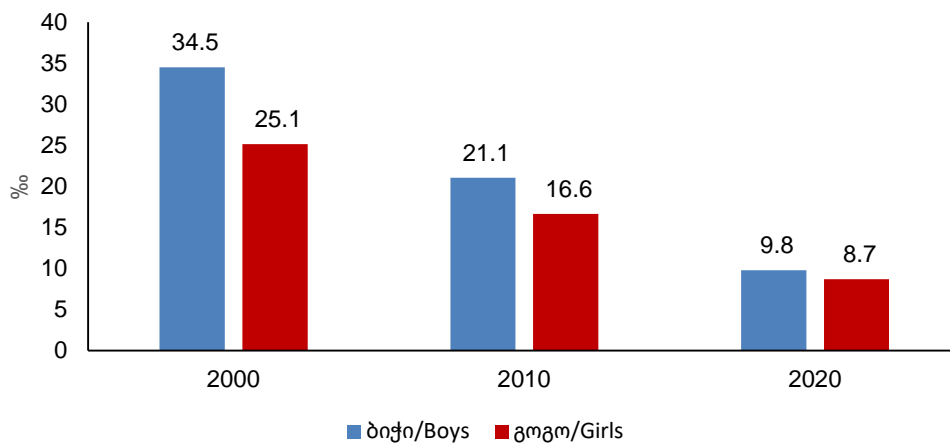
1 წლამდე ასაკის გარდაცვლილ ბავშვთა რიცხოვნობა ასაკისა და სქესის მიხედვით (კაცი)  
Number of infant deaths by age and sex (persons)

წელი Year	ნეონატალური მოკვდაობა (0-27 დღე) Neonatal mortality (0-27 days)			პოსტნეონატალური მოკვდაობა (28-365 დღე) Post-neonatal mortality (28-365 days)		
	ორივე სქესი Both sexes	ბიჭი Boys	გოგო Girls	ორივე სქესი Both sexes	ბიჭი Boys	გოგო Girls
1995	1 070	608	462	582	378	204
2000	1 030	628	402	287	159	128
2005	1 274	674	600	86	42	44
2010	680	397	283	252	141	111
2015	345	186	159	162	89	73
2020	244	139	105	124	64	60

**5 წლამდე ასაკის გარდაცვლილ ბავშვთა რიცხოვნობა და კოეფიციენტი სქესის მიხედვით**  
**Number of under-5 deaths and mortality rate by sex**

წელი Year	რიცხოვნობა (კაცი) Number (persons)			კოეფიციენტი 1 000 ცოცხლად დაბადებულზე Rate per 1 000 live births		
	ორივე სქესი Both sexes	ბიჭი Boys	გოგო Girls	ორივე სქესი Both sexes	ბიჭი Boys	გოგო Girls
1995	1 898	1 115	783	33.6	37.4	29.4
2000	1 448	874	574	30.1	34.5	25.1
2005	1 452	762	690	31.5	31.2	31.9
2010	1 046	606	440	18.9	21.1	16.6
2015	605	334	271	10.2	10.8	9.6
2020	431	238	193	9.3	9.8	8.7

**5 წლამდე ასაკის ბავშვთა მოკვდაობის კოეფიციენტი**  
**Under-5 mortality rate**



**ავადმყოფობათა და ჯანმრთელობასთან დაკავშირებული პრობლემების საერთაშორისო სტატისტიკური კლასიფიკატორის მე-10 გადახედვა - ძირითადი კლასები**

კლასი	დასახელება
I	ზოგიერთი ინფექციური და პარაზიტული ავადმყოფობა
II	სიმსივნეები
III	სისხლისა და სისხლმზადი ორგანოების ავადმყოფობები და იმუნური მექანიზმის ჩართვით გამოწვეული ზოგიერთი დარღვევა
IV	ენდოკრინული სისტემის კვებისა და ნივთიერებათა ცვლის დარღვევით გამოწვეული ავადმყოფობები
V	ფსიქიკური და ქცევითი აშლილობები
VI	ნერვული სისტემის ავადმყოფობები
VII	თვალისა და მისი დანამატების ავადმყოფობები
VIII	ყურისა და დვრილისებრი მორჩის ავადმყოფობები
IX	სისხლის მიმოქცევის სისტემის ავადმყოფობები
X	სასუნთქი სისტემის ავადმყოფობები
XI	საჭმლის მომნელებელი სისტემის ავადმყოფობები
XII	კანისა და კანქვეშა ქსოვილის ავადმყოფობები
XIII	ძვალ-კუნთოვანი სისტემისა და შემაერთებელი ქსოვილის ავადმყოფობები
XIV	შარდ-სასქესო სისტემის ავადმყოფობები
XV	ორსულობა მშობიარობა და ლოგინობის ხანა
XVI	პერინატალურ პერიოდში განვითარებული ზოგიერთი მდგომარეობა
XVII	თანდაყოლილი ანომალიები (განვითარების მანკები) დეფორმაციები და ქრომოსომული დარღვევები
XVIII	კლინიკური და ლაბორატორიული გამოკვლევებით გამოვლენილი სიმპტომები ნიშნები და გადახრები ნორმიდან რომლებიც არ არის შეტანილი სხვა რუბრიკებში
XIX	ტრავმები, მოწამვლები და გარეგანი მიზეზების ზემოქმედების ზოგიერთი სხვა შედეგი
XX	ავადობისა და სიკვდილობის გარეგანი მიზეზები
XXI	ფაქტორები, რომლებიც მოქმედებს ჯანმრთელობის მდგომარეობაზე და დაკავშირებულია სამედიცინო დაწესებულებებში მიმართვიანობასთან
XXII	სპეციალური დანიშნულების კოდები (U07.1 - ახალი კორონავირუსით გამოწვეული დაავადება (COVID-19), ვირუსი ლაბორატორიულად იდენტიფიცირებულია)

**International Statistical Classification of Diseases and Related Health Problems 10th Revision – Main Chapters**

Chapter	Title
I	Certain infectious and parasitic diseases
II	Neoplasms
III	Diseases of the blood and blood-forming organs and certain disorders involving the immune mechanism
IV	Endocrine nutritional and metabolic diseases
V	Mental and behavioural disorders
VI	Diseases of the nervous system
VII	Diseases of the eye and adnexa
VIII	Diseases of the ear and mastoid process
IX	Diseases of the circulatory system
X	Diseases of the respiratory system
XI	Diseases of the digestive system
XII	Diseases of the skin and subcutaneous tissue
XIII	Diseases of the musculoskeletal system and connective tissue
XIV	Diseases of the genitourinary system
XV	Pregnancy childbirth and the puerperium
XVI	Certain conditions originating in the perinatal period
XVII	Congenital malformations deformations and chromosomal abnormalities
XVIII	Symptoms signs and abnormal clinical and laboratory findings not elsewhere classified
XIX	Injury, poisoning and certain other consequences of external causes
XX	External causes of morbidity and mortality
XXI	Factors influencing health status and contact with health services
XXII	Codes for special purposes (U07.1 - COVID-19, virus identified)

გარდაცვლილთა რიცხოვნობა სქესისა და გარდაცვალების მიზეზების ძირითადი კლასების მიხედვით (კაცი)

Deaths by sex and chapters of ICD-10 (persons)

კლასი <sup>2</sup> Chapter	ორივე სქესი Both sexes	კაცი Males	ქალი Females	ორივე სქესი Both sexes	კაცი Males	ქალი Females	ორივე სქესი Both sexes	კაცი Males	ქალი Females
	1995			2000			2005		
I	667	511	156	490	343	147	380	254	126
II	4 280	2 174	2 106	5 461	2 859	2 602	5 386	2 886	2 500
III	67	38	29	23	10	13	80	55	25
IV	716	333	383	994	460	534	606	290	316
V	49	34	15	37	32	5	35	32	3
VI	108	62	46	140	75	65	339	171	168
VII	0	0	0	0	0	0	0	0	0
VIII	0	0	0	0	0	0	0	0	0
IX	35 367	16 338	19 029	33 981	15 735	18 246	33 493	16 384	17 109
X	1 085	618	467	1 387	779	608	1 254	659	595
XI	1 808	1 192	616	1 598	1 020	578	1 468	1 001	467
XII	1	1	0	4	1	3	1	0	1
XIII	1	1	0	11	5	6	3	1	2
XIV	483	287	196	188	125	63	406	235	171
XV	30	0	30	23	0	23	10	0	10
XVI	792	452	340	781	473	308	1 055	560	495
XVII	148	78	70	29	13	16	33	12	21
XVIII	1 127	564	563	1 608	887	721	3 476	2 019	1 457
XX*	2 490	1 933	557	1 495	1 165	330	1 509	1 101	408
<b>სულ/Total</b>	<b>49 219</b>	<b>24 616</b>	<b>24 603</b>	<b>48 250</b>	<b>23 982</b>	<b>24 268</b>	<b>49 534</b>	<b>25 660</b>	<b>23 874</b>
	2010			2015			2020		
I	223	148	75	516	357	159	753	518	235
II	3 085	1 687	1 398	6 268	3 457	2 811	8 089	4 501	3 588
III	55	38	17	329	166	163	322	152	170
IV	511	238	273	1 085	455	630	1 011	477	534
V	31	22	9	76	42	34	76	28	48
VI	430	211	219	565	312	253	562	294	268
VII	0	0	0	16	10	6	0	0	0
VIII	0	0	0	2	1	1	0	0	0
IX	15 547	7 573	7 974	20 931	9 621	11 310	22 126	10 653	11 473
X	583	307	276	1 814	1 002	812	4 017	2 135	1 882
XI	834	587	247	1 426	885	541	1 465	887	578
XII	0	0	0	44	20	24	20	7	13
XIII	13	4	9	54	15	39	9	1	8
XIV	164	90	74	471	280	191	431	228	203
XV	13	0	13	20	0	20	19	0	19
XVI	549	326	223	345	189	156	266	146	120
XVII	39	22	17	148	75	73	85	45	40
XVIII	27 880	14 204	13 676	13 313	7 055	6 258	6 489	3 097	3 392
XX*	1 109	903	206	1 698	1 256	442	2 210	1 584	626
XXII							2 587	1 458	1 129
<b>სულ/Total</b>	<b>51 066</b>	<b>26 360</b>	<b>24 706</b>	<b>49 121</b>	<b>25 198</b>	<b>23 923</b>	<b>50 537</b>	<b>26 211</b>	<b>24 326</b>

<sup>2</sup> ავადმყოფობათა და ჯანმრთელობასთან დაკავშირებული პრობლემების საერთაშორისო სტატისტიკური კლასიფიკატორის (მეთუ გადახედვა) მიხედვით / Based on International Statistical Classification of Diseases and Related Health Problems (10th Revision)

\* თუ სიკვდილი გამოწვეულია დაზიანებით ან გარეგანი ზემოქმედების სხვა ფაქტორით (XIX კლასი), სავალდებულოა სიკვდილის პირველად მიზეზად დაზიანების გამომწვევი გარეგანი ფაქტორის მითითება (XX კლასი) / In case of death caused by injury or other external factors (chapter XIX), the external cause of the injury must be indicated as the primary cause of death (chapter XX)



მოკვდაობის კოეფიციენტები სიკვდილის მიზეზებისა და სქესის მიხედვით (მოსახლეობის 100 000 კაცზე)

Cause-specific death rate by sex (per 100 000 population)

კლასი <sup>3</sup> Chapter	ორივე სქესი Both sexes	კაცი Males	ქალი Females	ორივე სქესი Both sexes	კაცი Males	ქალი Females	ორივე სქესი Both sexes	კაცი Males	ქალი Females
	1995			2000			2005		
I	14.3	23.2	6.4	12.0	17.7	6.9	9.7	13.7	6.2
II	91.9	98.6	85.9	133.9	147.6	121.5	138.0	155.2	122.4
III	1.4	1.7	1.2	0.6	0.5	0.6	2.0	3.0	1.2
IV	15.4	15.1	15.6	24.4	23.8	24.9	15.5	15.6	15.5
V	1.1	1.5	0.6	0.9	1.7	0.2	0.9	1.7	0.1
VI	2.3	2.8	1.9	3.4	3.9	3.0	8.7	9.2	8.2
VII	0.0	0.0	0.0	0.0	0.0	0.0	0.0	0.0	0.0
VIII	0.0	0.0	0.0	0.0	0.0	0.0	0.0	0.0	0.0
IX	759.3	740.6	776.1	833.5	812.6	852.3	858.3	881.1	837.5
X	23.3	28.0	19.0	34.0	40.2	28.4	32.1	35.4	29.1
XI	38.8	54.0	25.1	39.2	52.7	27.0	37.6	53.8	22.9
XII	0.0	0.0	0.0	0.1	0.1	0.1	0.0	0.0	0.0
XIII	0.0	0.0	0.0	0.3	0.3	0.3	0.1	0.1	0.1
XIV	10.4	13.0	8.0	4.6	6.5	2.9	10.4	12.6	8.4
XV	0.6	0.0	1.2	0.6	0.0	1.1	0.3	0.0	0.5
XVI	17.0	20.5	13.9	19.2	24.4	14.4	27.0	30.1	24.2
XVII	3.2	3.5	2.9	0.7	0.7	0.7	0.8	0.6	1.0
XVIII	24.2	25.6	23.0	39.4	45.8	33.7	89.1	108.6	71.3
XX*	53.5	87.6	22.7	36.7	60.2	15.4	38.7	59.2	20.0
	2010			2015			2020		
I	5.9	8.2	3.8	13.9	20.1	8.2	20.2	28.9	12.2
II	81.5	93.5	70.5	168.3	194.2	144.5	217.3	251.0	186.0
III	1.5	2.1	0.9	8.8	9.3	8.4	8.6	8.5	8.8
IV	13.5	13.2	13.8	29.1	25.6	32.4	27.2	26.6	27.7
V	0.8	1.2	0.5	2.0	2.4	1.7	2.0	1.6	2.5
VI	11.4	11.7	11.0	15.2	17.5	13.0	15.1	16.4	13.9
VII	0.0	0.0	0.0	0.4	0.6	0.3	0.0	0.0	0.0
VIII	0.0	0.0	0.0	0.1	0.1	0.1	0.0	0.0	0.0
IX	410.6	419.7	402.3	561.9	540.4	581.5	594.4	594.1	594.6
X	15.4	17.0	13.9	48.7	56.3	41.8	107.9	119.1	97.5
XI	22.0	32.5	12.5	38.3	49.7	27.8	39.4	49.5	30.0
XII	0.0	0.0	0.0	1.2	1.1	1.2	0.5	0.4	0.7
XIII	0.3	0.2	0.5	1.4	0.8	2.0	0.2	0.1	0.4
XIV	4.3	5.0	3.7	12.6	15.7	9.8	11.6	12.7	10.5
XV	0.3	0.0	0.7	0.5	0.0	1.0	0.5	0.0	1.0
XVI	14.5	18.1	11.2	9.3	10.6	8.0	7.1	8.1	6.2
XVII	1.0	1.2	0.9	4.0	4.2	3.8	2.3	2.5	2.1
XVIII	736.3	787.2	689.9	357.4	396.3	321.8	174.3	172.7	175.8
XX*	29.3	50.0	10.4	45.6	70.5	22.7	59.4	88.3	32.4
XXII							69.5	81.3	58.5

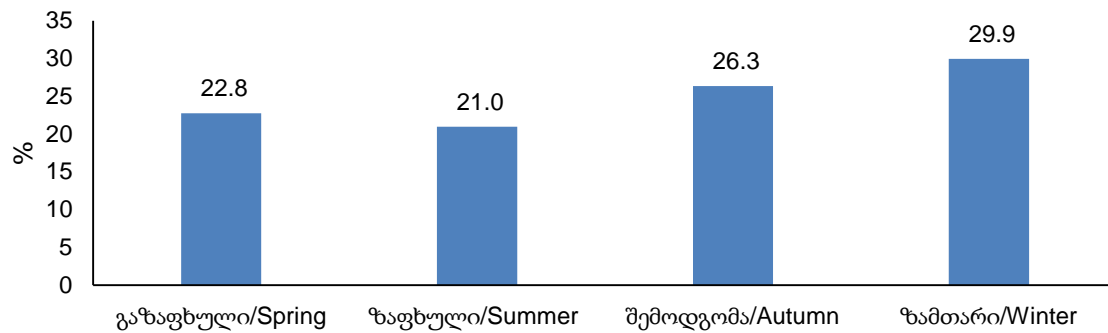
<sup>3</sup> ვადმყოფობათა და ჯანმრთელობასთან დაკავშირებული პრობლემების საერთაშორისო სტატისტიკური კლასიფიკატორის (მეათე გადახედვა) მიხედვით / Based on International Statistical Classification of Diseases and Related Health Problems (10th Revision)

\* თუ სიკვდილი გამოწვეულია დაზიანებით ან გარეგანი ზემოქმედების სხვა ფაქტორით (XIX კლასი), სავალდებულოა სიკვდილის პირველად მიზეზად დაზიანების გამომწვევი გარეგანი ფაქტორის მითითება (XX კლასი) / In case of death caused by injury or other external factors (chapter XIX), the external cause of the injury must be indicated as the primary cause of death (chapter XX)

**გარდაცვლილთა რიცხოვნობა თვეების მიხედვით (კაცი)**  
**Number of deaths by month (persons)**

წელი Year	სულ Total	თვე Month											
		I	II	III	IV	V	VI	VII	VIII	IX	X	XI	XII
1995	49 219	3 432	4 101	4 932	4 386	4 148	4 166	3 635	3 596	3 403	3 463	3 639	6 318
2000	48 250	3 191	5 349	4 757	3 871	4 075	3 318	3 351	3 591	3 092	3 508	3 852	6 295
2005	49 534	5 855	5 181	5 288	4 778	4 753	3 792	3 643	3 352	2 930	3 320	3 658	2 984
2010	51 066	4 783	4 248	4 617	4 480	4 411	4 102	4 080	4 066	3 397	4 156	4 320	4 406
2015	49 121	4 575	4 177	4 725	4 325	4 270	3 687	3 762	3 836	3 444	3 852	4 118	4 350
2020	50 537	4 630	4 136	4 001	3 644	3 860	3 523	3 706	3 361	3 299	4 085	5 929	6 363

**გარდაცვლილთა განაწილება (%) წელიწადის დროების მიხედვით, 2020**  
**Deaths distribution (%) by seasons, 2020**

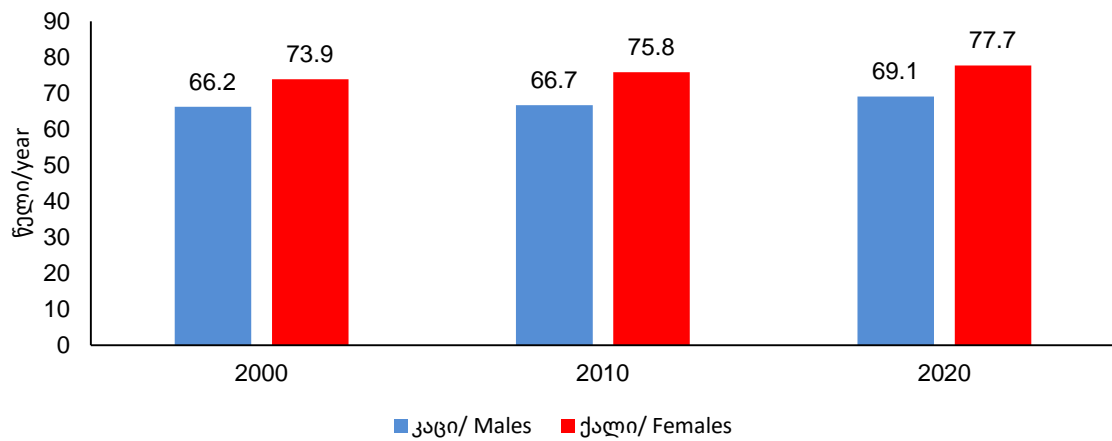


სიცოცხლის მოსალოდნელი ხანგრძლივობა ასაკის და სქესის მიხედვით (წელი)  
 Life expectancy by age and sex (in years)

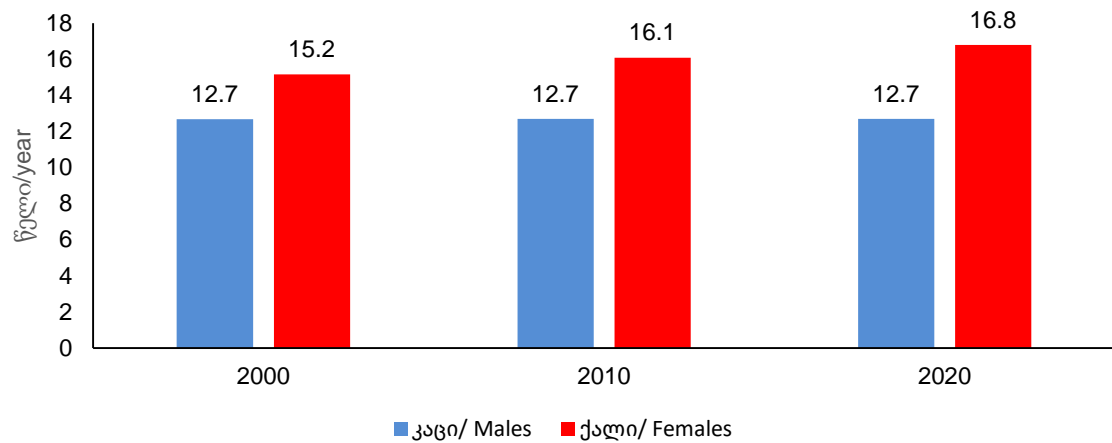
	1995	2000	2005	2010	2015	2020
ორივე სქესი/Both sexes						
0	70.09	70.08	69.85	71.15	72.92	73.27
1-4	71.21	71.08	70.97	71.36	72.53	72.84
5-9	67.47	67.27	67.12	67.52	68.67	68.92
10-14	62.58	62.38	62.22	62.63	63.76	63.97
15-19	57.67	57.47	57.29	57.73	58.86	59.04
20-24	52.84	52.60	52.41	52.90	54.02	54.19
25-29	48.13	47.82	47.66	48.16	49.25	49.37
30-34	43.49	43.14	42.99	43.47	44.49	44.59
35-39	38.94	38.50	38.45	38.82	39.79	39.82
40-44	34.41	33.99	34.00	34.30	35.17	35.15
45-49	30.00	29.58	29.74	29.92	30.72	30.64
50-54	25.71	25.33	25.58	25.74	26.47	26.34
55-59	21.64	21.31	21.61	21.78	22.45	22.27
60-64	18.05	17.52	17.83	18.04	18.68	18.47
65-69	14.54	14.09	14.36	14.52	15.11	14.94
70-74	11.45	11.07	11.19	11.34	11.75	11.67
75-79	8.83	8.53	8.38	8.59	8.82	8.65
80-84	6.59	6.32	6.26	6.31	6.33	6.10
85+	4.86	4.41	4.65	4.68	4.46	3.94
კაცი/Males						
0	66.03	66.20	65.97	66.64	68.61	69.02
1-4	67.30	67.33	66.96	66.89	68.22	68.58
5-9	63.55	63.55	63.09	63.07	64.37	64.67
10-14	58.67	58.69	58.19	58.19	59.47	59.72
15-19	53.78	53.78	53.25	53.29	54.60	54.80
20-24	48.99	48.94	48.39	48.51	49.81	49.97
25-29	44.41	44.24	43.71	43.91	45.13	45.22
30-34	39.91	39.68	39.15	39.38	40.47	40.54
35-39	35.55	35.21	34.77	34.89	35.89	35.85
40-44	31.21	30.90	30.55	30.56	31.43	31.29
45-49	27.03	26.74	26.56	26.44	27.18	26.99
50-54	22.97	22.75	22.70	22.59	23.20	22.93
55-59	19.21	19.12	19.14	19.02	19.57	19.16
60-64	16.08	15.68	15.76	15.71	16.21	15.77
65-69	12.97	12.69	12.58	12.64	13.11	12.71
70-74	10.44	10.13	9.75	9.91	10.23	9.99
75-79	8.26	8.04	7.22	7.63	7.77	7.50
80-84	6.21	5.94	5.31	5.62	5.68	5.43
85+	4.56	3.85	3.80	4.11	4.00	3.62
ქალი/Females						
0	74.00	73.85	73.59	75.68	77.21	77.59
1-4	74.91	74.66	74.86	75.82	76.83	77.15
5-9	71.18	70.80	71.02	71.97	72.95	73.23
10-14	66.28	65.87	66.12	67.05	68.02	68.27
15-19	61.34	60.96	61.20	62.16	63.08	63.33
20-24	56.46	56.07	56.30	57.26	58.18	58.44
25-29	51.59	51.19	51.46	52.35	53.29	53.54

	1995	2000	2005	2010	2015	2020
30-34	46.80	46.35	46.65	47.45	48.41	48.63
35-39	42.04	41.53	41.92	42.60	43.56	43.77
40-44	37.29	36.80	37.22	37.84	38.73	38.93
45-49	32.61	32.12	32.64	33.16	34.04	34.17
50-54	28.07	27.60	28.15	28.60	29.45	29.54
55-59	23.64	23.19	23.75	24.19	24.97	25.07
60-64	19.55	19.02	19.56	19.97	20.72	20.75
65-69	15.63	15.16	15.78	15.99	16.65	16.70
70-74	12.07	11.70	12.25	12.36	12.84	12.87
75-79	9.11	8.78	9.13	9.20	9.50	9.38
80-84	6.75	6.48	6.75	6.67	6.69	6.47
85+	4.98	4.63	5.03	4.89	4.67	4.10

სიცოცხლის მოსალოდნელი ხანგრძლივობა დაბადებისას (წელი)  
Life expectancy at birth (in years)



სიცოცხლის მოსალოდნელი ხანგრძლივობა 65 წლის ასაკში (წელი)  
Life expectancy at age 65 (years)



**ბუნებრივი მატება**  
**Natural increase**

ბუნებრივი მატება და ბუნებრივი მატების კოეფიციენტი საქალაქო-სასოფლო დასახლებების მიხედვით

**Natural increase and natural increase rate by urban-rural settlements**

წელი Year	რიცხოვნობა (კაცი) Number (persons)			კოეფიციენტი მოსახლეობის 1 000 კაცზე Rate per 1 000 population		
	სულ Total	საქალაქო დასახლება Urban	სასოფლო დასახლება Rural	სულ Total	საქალაქო დასახლება Urban	სასოფლო დასახლება Rural
1995	7 267	6 201	1 066	1.6	2.5	0.5
2000	-83	5 942	-6 025	0.0	2.6	-3.3
2005	-3 471	-527	-2 944	-0.9	-0.2	-1.7
2010	4 164	5 984	-1 820	1.1	2.8	-1.1
2015	10 128	7 759	2 369	2.7	3.6	1.5
2020	-4 017	892	-4 909	-1.1	0.4	-3.2

მიგრაცია  
**Migration**

გარე მიგრაცია სხვადასხვა მახასიათებლების მიხედვით  
International migration by selected characteristics

მახასიათებლები	2014	2015	2016	2017	2018	2019	2020	Characteristics
<b>მიგრაციული სალდო (კაცი)</b>								<b>Net migration (persons)</b>
მიგრაციული სალდო კოეფიციენტი 1 000 კაცზე	-6 543	-3 408	-8 060	-2 212	-10 783	-8 243	15 732	Net migration Rate per 1 000 population
<b>მოქალაქეობა</b>								<b>Citizenship</b>
საქართველოს	-20 149	-16 528	-17 619	-18 926	-28 484	-27 500	23 319	Georgian citizens
სხვა ქვეყნის	13 560	13 124	9 510	16 685	17 668	19 264	-7 457	Foreign citizens
მოქალაქეობის გარეშე	46	-4	49	29	32	-7	-130	Stateless
არ არის მითითებული	0	0	0	0	1	0	0	Not stated
<b>იმიგრანტები (კაცი)</b>								<b>Immigrants (persons)</b>
იმიგრანტების რიცხოვნობა	82 161	92 557	90 228	83 239	88 152	96 864	89 996	Number of immigrants
<b>სქესი</b>								<b>Sex</b>
კაცი	48 938	56 692	54 355	50 488	52 754	57 216	52 089	Males
ქალი	33 223	35 865	35 873	32 751	35 398	39 648	37 907	Females
<b>მოქალაქეობა</b>								<b>Citizenship</b>
საქართველოს	49 706	50 924	47 086	48 343	47 883	54 478	66 668	Georgian citizens
სხვა ქვეყნის	32 340	41 488	42 925	34 815	40 174	42 317	23 297	Foreign citizens
მოქალაქეობის გარეშე	115	145	217	81	94	69	31	Stateless
არ არის მითითებული	0	0	0	0	1	0	0	Not stated
<b>ემიგრანტები (კაცი)</b>								<b>Emigrants (persons)</b>
ემიგრანტების რიცხოვნობა	88 704	95 965	98 288	85 451	98 935	105 107	74 264	Number of emigrants
<b>სქესი</b>								<b>Sex</b>
კაცი	51 858	55 817	55 255	47 770	56 116	58 846	44 223	Males
ქალი	36 846	40 148	43 033	37 681	42 819	46 261	30 041	Females
<b>მოქალაქეობა</b>								<b>Citizenship</b>
საქართველოს	69 855	67 452	64 705	67 269	76 367	81 978	43 349	Georgian citizens
სხვა ქვეყნის	18 780	28 364	33 415	18 130	22 506	23 053	30 754	Foreign citizens
მოქალაქეობის გარეშე	69	149	168	52	62	76	161	Stateless
არ არის მითითებული	0	0	0	0	0	0	0	Not stated



იმოგრანტების რიცხოვნობა სქესისა და ასაკობრივი ჯგუფების მიხედვით (კაცი)  
**Number of immigrants by sex and age groups (persons)**

	ორივე სქესი Both sexes	კაცი Males	ქალი Females	ორივე სქესი Both sexes	კაცი Males	ქალი Females	ორივე სქესი Both sexes	კაცი Males	ქალი Females
	2002			2005			2010		
0	430	234	196	232	116	116	232	116	116
1-4	1 504	802	702	1 386	724	662	920	456	464
5-9	1 138	630	508	1 390	768	622	1 414	746	668
10-14	1 494	818	676	1 830	1 000	830	2 356	1 290	1 066
15-19	3 558	2 124	1 434	4 358	2 600	1 758	5 608	3 346	2 262
20-24	5 668	3 698	1 970	6 930	4 522	2 408	8 936	5 830	3 106
25-29	6 098	4 118	1 980	7 460	5 040	2 420	9 606	6 494	3 112
30-34	5 326	3 656	1 670	6 520	4 476	2 044	8 398	5 758	2 640
35-39	4 654	3 162	1 492	5 702	3 872	1 830	7 346	4 990	2 356
41-44	4 132	2 766	1 366	5 048	3 384	1 664	6 502	4 358	2 144
45-49	2 226	1 240	986	2 728	1 518	1 210	3 508	1 948	1 560
50-54	3 764	2 340	1 424	4 606	2 860	1 746	5 932	3 688	2 244
55-59	2 890	1 694	1 196	3 536	2 076	1 460	4 556	2 678	1 878
60-64	1 934	990	944	2 364	1 212	1 152	3 048	1 560	1 488
65-69	940	472	468	1 152	578	574	1 482	740	742
70-74	948	402	546	1 160	490	670	1 488	628	860
75-79	524	210	314	644	258	386	838	340	498
80-84	278	96	182	342	114	228	428	144	284
85+	110	26	84	128	30	98	178	42	136
<b>სულ/Total</b>	<b>47 616</b>	<b>29 478</b>	<b>18 138</b>	<b>57 516</b>	<b>35 638</b>	<b>21 878</b>	<b>72 776</b>	<b>45 152</b>	<b>27 624</b>
	2015			2020					
0	939	494	445	998	495	503			
1-4	3 263	1 726	1 537	2 597	1 380	1 217			
5-9	2 709	1 412	1 297	2 557	1 343	1 214			
10-14	1 848	1 010	838	1 945	1 031	914			
15-19	4 146	2 455	1 691	4 109	2 389	1 720			
20-24	9 692	6 204	3 488	9 323	5 669	3 654			
25-29	12 458	8 351	4 107	11 326	7 543	3 783			
30-34	11 167	7 577	3 590	10 899	7 480	3 419			
35-39	9 335	6 233	3 102	9 707	6 402	3 305			
41-44	8 068	5 325	2 743	8 330	5 340	2 990			
45-49	7 391	4 694	2 697	7 300	4 205	3 095			
50-54	7 215	4 291	2 924	6 131	3 109	3 022			
55-59	5 700	3 044	2 656	5 748	2 438	3 310			
60-64	3 819	1 801	2 018	4 314	1 671	2 643			
65-69	2 117	1 001	1 116	2 561	917	1 644			
70-74	1 112	477	635	1 160	383	777			
75-79	919	347	572	501	152	349			
80-84	433	170	263	359	101	258			
85+	226	80	146	131	41	90			
<b>სულ/Total</b>	<b>92 557</b>	<b>56 692</b>	<b>35 865</b>	<b>89 996</b>	<b>52 089</b>	<b>37 907</b>			

ემიგრანტების რიცხოვნობა სქესისა და ასაკობრივი ჯგუფების მიხედვით (კაცი)  
**Number of emigrants by sex and age groups (persons)**

	ორივე სქესი Both sexes	კაცი Males	ქალი Females	ორივე სქესი Both sexes	კაცი Males	ქალი Females	ორივე სქესი Both sexes	კაცი Males	ქალი Females
	2002			2005			2010		
0	448	236	212	524	276	248	648	340	308
1-4	2 224	1 174	1 050	2 592	1 370	1 222	3 216	1 698	1 518
5-9	1 760	944	816	2 048	1 098	950	2 534	1 360	1 174
10-14	2 556	1 454	1 102	3 000	1 710	1 290	3 710	2 114	1 596
15-19	6 732	4 156	2 576	7 842	4 838	3 004	9 720	6 000	3 720
20-24	10 186	6 562	3 624	11 896	7 666	4 230	14 726	9 486	5 240
25-29	9 570	6 248	3 322	11 168	7 294	3 874	13 834	9 040	4 794
30-34	7 970	5 112	2 858	9 312	5 970	3 342	11 536	7 390	4 146
35-39	6 756	4 072	2 684	7 876	4 748	3 128	9 756	5 884	3 872
41-44	6 040	3 394	2 646	7 064	3 972	3 092	8 740	4 912	3 828
45-49	4 106	2 086	2 020	4 788	2 430	2 358	5 936	3 014	2 922
50-54	5 270	2 664	2 606	6 152	3 110	3 042	7 618	3 848	3 770
55-59	2 598	1 222	1 376	4 046	1 906	2 140	5 006	2 360	2 646
60-64	1 926	900	1 026	1 686	784	902	2 784	1 296	1 488
65-69	860	376	484	1 002	440	562	934	410	524
70-74	770	296	474	898	344	554	1 106	428	678
75-79	540	190	350	636	226	410	790	274	516
80-84	314	108	206	366	122	244	452	158	294
85+	120	36	84	138	40	98	168	46	122
<b>სულ/Total</b>	<b>70 746</b>	<b>41 230</b>	<b>29 516</b>	<b>83 034</b>	<b>48 344</b>	<b>34 690</b>	<b>103 214</b>	<b>60 058</b>	<b>43 156</b>
	2015			2020					
0	782	385	397	1 115	578	537			
1-4	3 334	1 742	1 592	2 280	1 214	1 066			
5-9	2 790	1 517	1 273	1 915	1 013	902			
10-14	2 016	1 071	945	1 494	820	674			
15-19	5 439	3 155	2 284	3 647	2 010	1 637			
20-24	12 562	7 885	4 677	10 377	6 276	4 101			
25-29	13 833	9 047	4 786	9 274	6 228	3 046			
30-34	11 340	7 411	3 929	8 820	5 950	2 870			
35-39	9 877	6 183	3 694	7 741	5 080	2 661			
41-44	8 268	4 877	3 391	6 730	4 253	2 477			
45-49	7 248	4 009	3 239	5 756	3 392	2 364			
50-54	6 778	3 366	3 412	4 841	2 759	2 082			
55-59	4 928	2 359	2 569	4 098	2 074	2 024			
60-64	2 884	1 334	1 550	2 766	1 277	1 489			
65-69	1 557	657	900	1 616	687	929			
70-74	894	369	525	851	310	541			
75-79	812	259	553	420	138	282			
80-84	401	125	276	379	115	264			
85+	222	66	156	144	49	95			
<b>სულ/Total</b>	<b>95 965</b>	<b>55 817</b>	<b>40 148</b>	<b>74 264</b>	<b>44 223</b>	<b>30 041</b>			

იმიგრანტების განაწილება მოქალაქეობის და სქესის მიხედვით (კაცი)  
Immigrants by citizenship and sex (persons)

მოქალაქეობა	ორივე სქესი Both sexes			ორივე სქესი Both sexes			ორივე სქესი Both sexes			Citizenship
	კაცი Males	ქალი Females	კაცი Males	ქალი Females	კაცი Males	ქალი Females	კაცი Males	ქალი Females		
	2012			2015			2020			
<b>სულ</b>	<b>69 063</b>	<b>42 754</b>	<b>26 309</b>	<b>92 557</b>	<b>56 692</b>	<b>35 865</b>	<b>89 996</b>	<b>52 089</b>	<b>37 907</b>	<b>Total</b>
აზერბაიჯანი	1 883	1 041	842	2 839	1 554	1 285	1 951	979	972	Azerbaijan
ამერიკის შერთებული შტატები	1 102	656	446	1 081	639	442	1 110	626	484	United States of America
თურქეთი	6 959	6 108	851	5 810	4 687	1 123	1 776	1 457	319	Turkey
ინდოეთი	1 215	1 019	196	800	557	243	1 615	951	664	India
ირანი, ისლამური რესპუბლიკა	675	536	139	1 766	1 368	398	397	229	168	Iran, Islamic Republic of
რუსეთის ფედერაცია	7 475	3 969	3 506	10 552	5 972	4 580	6 546	3 584	2 962	Russian Federation
საბერძნეთი	582	329	253	974	537	437	236	121	115	Greece
საქართველო	29 173	16 714	12 459	50 924	30 411	20 513	66 668	37 957	28 711	Georgia
სომხეთი	10 724	6 283	4 441	4 143	2 582	1 561	1 770	1 316	454	Armenia
უკრაინა	1 853	1 148	705	2 886	1 414	1 472	969	431	538	Ukraine
ჩინეთი	626	531	95	1 267	1 044	223	1 026	905	121	China
სხვა ქვეყნის მოქალაქე	6 521	4 268	2 253	9 370	5 836	3 534	5 901	3 512	2 389	Other
მოქალაქეობის არმქონე პირი	250	140	110	145	91	54	31	21	10	Stateless
არ არის მითითებული	25	12	13	0	0	0	0	0	0	Not stated

ემიგრანტების განაწილება მოქალაქეობის და სქესის მიხედვით (კაცი)  
**Emigrants by citizenship and sex (persons)**

მოქალაქეობა	ორივე სქესი Both sexes			ორივე სქესი Both sexes			ორივე სქესი Both sexes			ქალი Females	Citizenship
	კაცი Males	ქალი Females	კაცი Males	ქალი Females	კაცი Males	ქალი Females	კაცი Males	ქალი Females			
	2012			2015			2020				
<b>სულს</b>	<b>90 584</b>	<b>52 084</b>	<b>38 500</b>	<b>95 965</b>	<b>55 817</b>	<b>40 148</b>	<b>74 264</b>	<b>44 223</b>	<b>30 041</b>	<b>Total</b>	
აზერბაიჯანი	1210	656	554	1 574	817	757	2 947	1 755	1 192	Azerbaijan	
ამერიკის შერთებული შტატები	599	347	252	916	556	360	697	364	333	United States of America	
თურქეთი	5 797	5 127	670	3 631	2 796	835	3 309	2 644	665	Turkey	
ინდოეთი	1 101	950	151	856	697	159	3 785	2 151	1 634	India	
ირანი, ისლამური რესპუბლიკა	373	288	85	1454	1068	386	1 921	1 067	854	Iran, Islamic Republic of	
რუსეთის ფედერაცია	4 008	2 335	1 673	6 160	3 485	2 675	7 934	4 095	3 839	Russian Federation	
საბერძნეთი	226	147	79	565	309	256	248	124	124	Greece	
საქართველო	60 307	31 937	28 370	67 452	37 711	29 741	43 349	26 137	17 212	Georgia	
სომხეთი	11 131	6 538	4 593	3 331	2 006	1325	1 394	815	579	Armenia	
უკრაინა	1 428	938	490	1130	755	375	1 609	752	857	Ukraine	
ჩინეთი	147	110	37	783	601	182	798	613	185	China	
სხვა ქვეყნის მოქალაქე	4 050	2 597	1 453	7 964	4 925	3 039	6 112	3 621	2 491	Other	
მოქალაქეობის არმქონე პირი არ არის	183	99	84	149	91	58	161	85	76	Stateless	
მითითებული	24	15	9	0	0	0	0	0	0	Not stated	

ქორწინება  
**Marriages**

რეგისტრირებულ ქორწინებათა განაწილება სხვადასხვა მახასიათებლების მიხედვით  
Registered marriages by selected characteristics

მახასიათებლები	2014	2015	2016	2017	2018	2019	2020	Characteristics
<b>რეგისტრირებული ქორწინებები (ერთეული)</b>								<b>Marriages (units)</b>
ქორწინებათა რაოდენობა ქორწინების კოეფიციენტი, 1 000 კაცზე	31 526	29 157	25 101	23 684	23 202	23 285	16 359	Number of marriages Marriage rate, per 1 000 population
	8.5	7.8	6.7	6.4	6.2	6.3	4.4	
<b>ქორწინების რიგითობა</b>								<b>Marriage order</b>
ორივესთვის პირველი ქორწინებაა	26 635	24 367	20 842	19 311	18 507	17 783	12 842	First marriage for both spouses
მხოლოდ ერთისთვის არის პირველი ქორწინება	3 318	3 291	2 931	3 000	3 029	3 388	2 236	First marriage for only one of spouses
ორივესთვის განმეორებითი ქორწინებაა	1 344	1 491	1 327	1 373	1 652	2 093	1 265	Remarriage for both spouses
სხვა	229	8	1	0	14	21	16	Other
<b>პირველი ქორწინების წილი</b>								<b>First marriage of spouses</b>
პირველი ქორწინების წილი (%)	84.5	83.6	83.0	81.5	79.8	76.4	78.5	First marriages (%)
კაცისთვის (%)	89.4	88.3	88.0	87.2	85.4	82.5	84.5	for males (%)
ქალისთვის (%)	90.1	90.1	89.7	88.5	87.2	84.7	86.2	for females (%)
<b>რეგიონები</b>								<b>Regions</b>
თბილისი	8 541	8 249	7 304	6 984	6 718	7 020	5 008	Tbilisi
აჭარის არ	3 389	3 002	2 631	2 548	2 598	2 382	1 761	Adjara A.R.
გურია	879	773	752	647	665	614	448	Guria
იმერეთი	4 813	4 444	3 832	3 850	3 661	3 888	2 544	Imereti
კახეთი	2 597	2 420	1 936	1 744	1 794	1 810	1 166	Kakheti
მცხეთა-მთიანეთი	674	555	567	475	500	482	339	Mtskheta-Mtianeti
რაჭა-ლეჩხუმი და ქვემო სვანეთი	268	232	203	211	177	211	146	Racha-Lechkhumi and Kvemo Svaneti
სამეგრელო-ზემო სვანეთი	2 910	2 598	2 241	2 101	2 055	1 943	1 363	Samegrelo-Zemo Svaneti
სამცხე-ჯავახეთი	1 392	1 232	1 071	993	921	921	788	Samtskhe-Javakheti
ქვემო ქართლი	3 955	3 787	2 867	2 617	2 666	2 556	1 740	Kvemo Kartli
შიდა ქართლი	2 108	1 865	1 697	1 514	1 447	1 458	1 056	Shida Kartli
<b>საშუალო ასაკი პირველი ქორწინებისას (წელი)</b>								<b>Mean age at first marriage (in years)</b>
კაცი	30.0	30.0	30.1	30.2	30.4	30.7	30.7	Males
ქალი	26.6	27.1	27.2	27.4	27.7	28.1	28.1	Females

რეგისტრირებულ ქორწინებათა რაოდენობა და ქორწინების ზოგადი კოეფიციენტი საქალაქო-სასოფლო დასახლებების მიხედვით

**Number of registered marriages and crude marriage rate by urban-rural settlements**

წელი Year	რაოდენობა (ერთეული) Number (units)			კოეფიციენტი მოსახლეობის 1 000 კაცზე Rate per 1 000 population		
	სულ Total	საქალაქო დასახლება Urban	სასოფლო დასახლება Rural	სულ Total	საქალაქო დასახლება Urban	სასოფლო დასახლება Rural
1995	21 481	11 933	9 548	4.6	4.7	4.5
2000	12 870	7 977	4 893	3.2	3.6	2.7
2005	18 012	13 119	4 893	4.6	6.0	2.9
2010	34 675	18 563	16 112	9.2	8.7	9.8
2015	29 157	17 127	12 030	7.8	8.0	7.6
2020	16 359	9 703	6 656	4.4	4.4	4.4

დაქორწინებულთა რიცხოვნობა სქესისა და ასაკობრივი ჯგუფების მიხედვით – ყველა ქორწინება (ერთეული)

Number of married people by sex and age groups – total (units)

ასაკობრივი ჯგუფები Age groups	კაცი Males	ქალი Females	კაცი Males	ქალი Females	კაცი Males	ქალი Females
	1995		2000		2005	
- 20	2 037	7 180	750	2 815	724	3 009
20 - 24	7 285	7 499	4 055	5 200	4 655	6 885
25 - 29	5 370	3 241	3 459	2 505	5 102	4 035
30 - 34	3 383	1 720	2 152	1 059	3 422	1 991
35 - 39	1 574	778	1 141	580	1 892	946
40 - 44	683	402	551	291	1 075	487
45 - 49	386	230	272	165	471	278
50 - 54	184	118	173	99	231	165
55 - 59	234	150	71	41	145	94
60+	345	163	241	108	274	109
არ არის მითითებული/ Not stated	0	0	5	7	21	13
<b>სულ /Total</b>	<b>21 481</b>	<b>21 481</b>	<b>12 870</b>	<b>12 870</b>	<b>18 012</b>	<b>18 012</b>
	2010		2015		2020	
- 20	1 129	5 379	719	3 523	227	1 268
20 - 24	8 988	12 419	6 882	9 054	3 075	4 649
25 - 29	9 674	8 011	7 894	6 567	4 794	4 173
30 - 34	6 430	4 502	5 147	4 161	3 109	2 337
35 - 39	3 841	2 139	3 379	2 560	1 925	1 524
40 - 44	2 191	1 009	2 141	1 474	1 260	1 000
45 - 49	1 137	542	1 281	791	792	647
50 - 54	535	309	753	510	485	355
55 - 59	295	187	411	275	358	215
60+	422	168	550	242	334	191
არ არის მითითებული/ Not stated	33	10	0	0	0	0
<b>სულ /Total</b>	<b>34 675</b>	<b>34 675</b>	<b>29 157</b>	<b>29 157</b>	<b>16 359</b>	<b>16 359</b>



დაქორწინებულთა რიცხოვნობა სქესისა და ასაკობრივი ჯგუფების მიხედვით – პირველი ქორწინება (ერთეული)

Number of married people by sex and age groups – first marriage (units)

ასაკობრივი ჯგუფები Age groups	კაცი Males	ქალი Females	კაცი Males	ქალი Females	კაცი Males	ქალი Females
	1995		2000		2005	
- 20	2 019	7 133	742	2 806	720	2 998
20 - 24	7 234	7 406	4 034	5 172	4 625	6 836
25 - 29	5 262	3 141	3 434	2 482	5 056	3 989
30 - 34	3 226	1 601	2 121	1 035	3 364	1 919
35 - 39	1 416	658	1 102	555	1 849	893
40 - 44	548	291	519	259	1 030	451
45 - 49	260	162	233	143	437	236
50 - 54	116	77	146	80	192	138
55 - 59	132	90	53	31	120	78
60+	161	111	172	84	215	87
არ არის მითითებული/ Not stated	0	0	5	7	21	13
<b>სულ /Total</b>	<b>20 374</b>	<b>20 670</b>	<b>12 561</b>	<b>12 654</b>	<b>17 629</b>	<b>17 638</b>
	2010		2015		2020	
- 20	1 129	5 373	716	3 512	227	1 261
20 - 24	8 959	12 365	6 806	8 882	3 022	4 529
25 - 29	9 544	7 851	7 488	6 142	4 519	3 817
30 - 34	6 227	4 256	4 559	3 620	2 631	1 883
35 - 39	3 578	1 928	2 793	2 065	1 431	1 122
40 - 44	1 991	873	1 635	1 030	859	687
45 - 49	945	405	900	491	504	417
50 - 54	372	216	433	278	316	217
55 - 59	186	111	202	149	186	102
60+	212	108	217	107	124	66
არ არის მითითებული/ Not stated	20	5	0	0	0	0
<b>სულ /Total</b>	<b>33 163</b>	<b>33 491</b>	<b>25 749</b>	<b>26 276</b>	<b>13 819</b>	<b>14 101</b>

დაქორწინებულთა რიცხოვნობა სქესისა და ასაკობრივი ჯგუფების მიხედვით – განმეორებითი ქორწინება (ერთეული)

Number of married people by sex and age groups – remarriage (units)

ასაკობრივი ჯგუფები Age groups	კაცი Males	ქალი Females	კაცი Males	ქალი Females	კაცი Males	ქალი Females
	1995		2000		2005	
- 20	18	47	8	9	1	3
20 - 24	51	93	20	25	12	22
25 - 29	108	100	23	23	21	26
30 - 34	157	119	29	23	44	61
35 - 39	158	120	39	25	33	46
40 - 44	135	111	32	32	39	34
45 - 49	126	68	38	21	33	40
50 - 54	68	41	27	19	37	27
55 - 59	102	60	18	10	24	16
60+	184	52	68	24	57	20
არ არის მითითებული/ Not stated	0	0	0	0	0	0
<b>სულ /Total</b>	<b>1 107</b>	<b>811</b>	<b>302</b>	<b>211</b>	<b>301</b>	<b>295</b>
	2010		2015		2020	
- 20	0	6	3	11	0	3
20 - 24	29	53	76	171	50	114
25 - 29	130	159	404	425	268	353
30 - 34	200	242	587	538	471	451
35 - 39	259	208	584	494	484	397
40 - 44	196	131	505	444	398	311
45 - 49	188	134	381	300	286	227
50 - 54	161	91	319	231	169	137
55 - 59	104	67	209	126	171	112
60+	197	49	331	135	205	122
არ არის მითითებული/ Not stated	0	0	0	0	0	0
<b>სულ /Total</b>	<b>1 464</b>	<b>1 140</b>	<b>3 399</b>	<b>2 875</b>	<b>2 502</b>	<b>2 227</b>

**დაქორწინებულთა საშუალო ასაკი სქესისა და ქორწინების რიგითობის მიხედვით (წელი)**  
**Mean age of spouses (in years) by sex and order of marriages**

წელი Year	ყველა ქორწინება Total		პირველი ქორწინება First marriage		განმეორებითი ქორწინება Remarriage	
	კაცი Males	ქალი Females	კაცი Males	ქალი Females	კაცი Males	ქალი Females
1995	27.9	23.9	27.0	23.4	43.0	37.5
2000	28.8	24.9	28.4	24.7	44.2	39.7
2005	29.9	25.9	29.6	25.6	46.1	40.0
2010	30.2	26.3	29.5	25.8	44.3	39.1
2015	31.4	28.2	30.0	27.1	42.1	38.8
2020	32.4	29.6	30.7	28.1	40.7	37.9

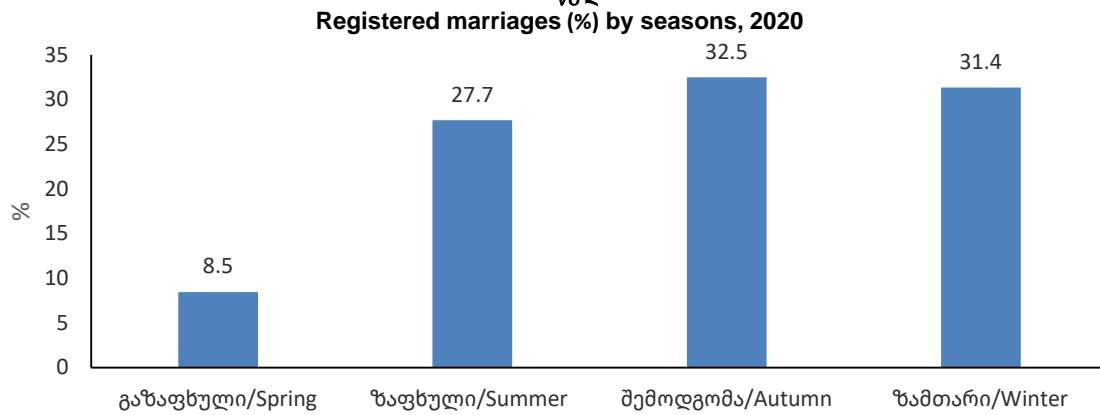
**დაქორწინებულთა რიცხოვნობა წინა ქორწინებითი მდგომარეობისა და სქესის მიხედვით (ერთეული)**  
**Number of married people by previous marital status and sex (units)**

წელი Year	სულ Total	წინა ქორწინებითი მდგომარეობა Previous marital status			
		არასოდეს ყოფილა დაქორწინებული Never married	ქვრივი Widowed	განქორწინებული Divorced	არ არის მითითებული Not stated
კაცი/Males					
1995	21 481	20 374	304	803	0
2000	12 870	12 561	103	199	7
2005	18 012	17 629	63	238	82
2010	34 675	33 163	208	1 256	48
2015	29 157	25 749	221	3 178	9
2020	16 359	13 819	96	2 406	38
ქალი/Females					
1995	21 481	20 670	177	634	0
2000	12 870	12 654	66	145	5
2005	18 012	17 638	76	219	79
2010	34 675	33 491	153	987	44
2015	29 157	26 276	286	2 589	6
2020	16 359	14 101	157	2 070	31

**რეგისტრირებულ ქორწინებათა რაოდენობა თვეების მიხედვით (ერთეული)**  
**Number of registered marriages by month (units)**

წელი Year	სულ Total	თვე Month											
		I	II	III	IV	V	VI	VII	VIII	IX	X	XI	XII
1995	21 481	1 676	1 646	1 838	1 942	1 160	2 129	1 982	1 534	1 896	1 810	1 834	2 034
2000	12 870	975	1 059	1 029	921	846	1 201	929	874	1 138	1 253	1 360	1 285
2005	18 012	1 243	1 507	1 388	1 210	1 021	1 631	1 413	1 346	1 843	1 728	2 129	1 553
2010	34 675	2 682	2 737	2 326	3 070	2 110	2 276	2 663	2 798	3 239	3 168	3 392	4 214
2015	29 157	2 425	2 497	1 930	2 774	1 997	2 271	2 465	2 293	2 997	2 838	2 731	1 939
2020	16 359	1 827	1 945	857	3	524	1 230	1 618	1 680	1 928	1 960	1 430	1 357

**რეგისტრირებულ ქორწინებათა განაწილება (%) წელიწადის დროების მიხედვით, 2020 წელი**



## განქორწინება Divorces

**განქორწინებათა განაწილება სხვადასხვა მახასიათებლების მიხედვით**  
**Divorces by selected characteristics**

მახასიათებლები	2014	2015	2016	2017	2018	2019	2020	Charactersitics
<b>რეგისტრირებული განქორწინებები (ერთეული)</b>								<b>Divorces (units)</b>
განქორწინებათა რაოდენობა, განქორწინების კოეფიციენტი, 1 000 კაცზე	9 119	9 112	9 539	10 222	10 288	11 205	7 643	Number of divorces Divorce rate, per 1 000 population
	2.5	2.4	2.6	2.7	2.8	3.0	2.1	
<b>რეგიონები</b>								<b>Regions</b>
თბილისი	3 346	3 601	3 688	3 731	3 898	3 918	2 894	Tbilisi
აჭარის არ	678	678	717	678	761	873	565	Adjara A.R.
გურია	188	157	230	237	252	259	187	Guria
იმერეთი	1 423	1 409	1 450	1 739	1 668	2 023	1 316	Imereti
კახეთი	671	653	676	783	727	842	505	Kakheti
მცხეთა-მთიანეთი	208	197	233	222	234	232	134	Mtskheta-Mtianeti
რაჭა-ლეჩხუმი და ქვემო სვანეთი	44	59	56	72	70	81	53	Racha-Lechkhumi and Kvemo Svaneti
სამეგრელო-ზემო სვანეთი	791	654	725	825	813	1 021	694	Samegrelo-Zemo Svaneti
სამცხე-ჯავახეთი	207	188	202	217	233	235	171	Samtskhe-Javakheti
ქვემო ქართლი	1 036	1 013	982	1 067	994	1 107	705	Kvemo Kartli
შიდა ქართლი	527	503	580	651	638	614	419	Shida Kartli
<b>საშუალო ასაკი განქორწინებისას (წელი)</b>								<b>Mean age at divorce (in years)</b>
კაცი	39.3	39.5	39.6	39.5	40.1	40.4	40.1	Males
ქალი	36.2	36.4	36.7	36.7	37.2	37.6	37.3	Females
<b>ქორწინების ხანგრძლივობა</b>								<b>Duration of marriage</b>
0-4 წელი	2 896	2 973	3 064	3 331	3 194	3 662	2 477	0 to 4 years
5-9 წელი	1 955	2 030	2 274	2 501	2 537	2 570	1 831	5 to 9 years
10-24 წელი	3 071	2 849	2 735	2 793	2 896	3 099	2 237	10 to 25 years
25 +	1 163	1 215	1 410	1 554	1 616	1 821	1 067	25 +
არ არის მითითებული	34	45	56	43	45	53	31	Not stated
<b>საერთო შვილების რიცხოვნობა განქორწინებისას (ერთეული)</b>								<b>Children from divorced marriages (units)</b>
0	1 524	1 679	1 860	2 009	2 101	2 405	1 609	0
1	2 533	2 337	2 443	2 637	2 521	2 601	1 877	1
2	1 575	1 663	1 612	1 844	1 890	2 035	1 373	2
3 და მეტი	355	378	389	484	556	574	461	3 and more
არ არის მითითებული	3 132	3 055	3 235	3 248	3 220	3 590	2 323	Not stated

რეგისტრირებულ განქორწინებათა რაოდენობა და განქორწინების ზოგადი კოეფიციენტი  
საქალაქო-სასოფლო დასახლებების მიხედვით  
**Number of registered divorces and crude divorce rate by urban-rural settlements**

წელი Year	რაოდენობა (ერთეული) Number (units)			კოეფიციენტი მოსახლეობის 1 000 კაცზე Rate per 1 000 population		
	სულ Total	საქალაქო დასახლება Urban	სასოფლო დასახლება Rural	სულ Total	საქალაქო დასახლება Urban	სასოფლო დასახლება Rural
1995	2 685	2 616	69	0.6	1.0	0.0
1996	2 269	2 215	54	0.5	0.9	0.0
1997	2 267	2 207	60	0.5	0.9	0.0
1998	1 758	1 723	35	0.4	0.7	0.0
1999	1 622	1 597	25	0.4	0.7	0.0
2000	1 854	1 820	34	0.5	0.8	0.0
2001	1 987	1 964	23	0.5	0.9	0.0
2002	1 836	1 793	43	0.5	0.8	0.0
2003	1 825	1 802	23	0.5	0.8	0.0
2004	1 793	1 787	6	0.5	0.8	0.0
2005	1 928	1 906	22	0.5	0.9	0.0
2006	2 060	1 987	73	0.5	0.9	0.0
2007	2 325	2 239	86	0.6	1.0	0.1
2008	3 189	2 665	524	0.8	1.2	0.3
2009	4 027	3 244	783	1.1	1.5	0.5
2010	4 726	3 636	1 090	1.2	1.7	0.7
2011	5 850	4 384	1 466	1.6	2.1	0.9
2012	7 136	5 158	1 978	1.9	2.4	1.2
2013	8 089	5 693	2 396	2.2	2.7	1.5
2014	9 119	6 253	2 866	2.5	2.9	1.8
2015	9 112	6 320	2 792	2.4	2.9	1.8
2016	9 539	6 565	2 974	2.6	3.0	1.9
2017	10 222	7 053	3 169	2.7	3.3	2.0
2018	10 288	7 122	3 166	2.8	3.3	2.0
2019	11 205	7 556	3 649	3.0	3.5	2.4
2020	7 643	5 256	2 387	2.1	2.4	1.6

განქორწინებულთა რიცხოვნობა სქესისა და ასაკობრივი ჯგუფების მიხედვით (ერთეული)  
**Number of divorced people by sex and age groups (units)**

ასაკობრივი ჯგუფები Age groups	კაცი Males	ქალი Females	კაცი Males	ქალი Females	კაცი Males	ქალი Females
	1995		2000		2005	
- 20	12	53	3	21	23	29
20 - 24	198	319	71	138	56	112
25 - 29	408	479	202	297	171	262
30 - 34	521	553	242	317	233	311
35 - 39	474	445	321	345	197	240
40 - 44	389	334	284	269	218	251
45 - 49	266	212	188	162	191	176
50 - 54	118	83	127	79	147	116
55 - 59	159	118	67	35	93	69
60+	139	89	67	40	85	43
არ არის მითითებული/ Not stated	1	0	282	151	514	319
<b>სულ /Total</b>	<b>2 685</b>	<b>2 685</b>	<b>1 854</b>	<b>1 854</b>	<b>1 928</b>	<b>1 928</b>
	2010		2015		2020	
- 20	14	51	19	96	5	31
20 - 24	219	454	448	919	238	568
25 - 29	563	798	1254	1646	1018	1356
30 - 34	818	910	1649	1730	1427	1565
35 - 39	857	850	1700	1511	1431	1369
40 - 44	658	564	1368	1251	1183	978
45 - 49	561	481	990	808	906	725
50 - 54	412	263	780	615	553	460
55 - 59	196	133	464	322	465	333
60+	179	71	440	214	417	258
არ არის მითითებული/ Not stated	249	151	0	0	0	0
<b>სულ /Total</b>	<b>4 726</b>	<b>4 726</b>	<b>9 112</b>	<b>9 112</b>	<b>7 643</b>	<b>7 643</b>



**რეგისტრირებულ განქორწინებათა რაოდენობა ქორწინების ხანგრძლივობის მიხედვით**  
**Number of registered divorces by duration of marriage**

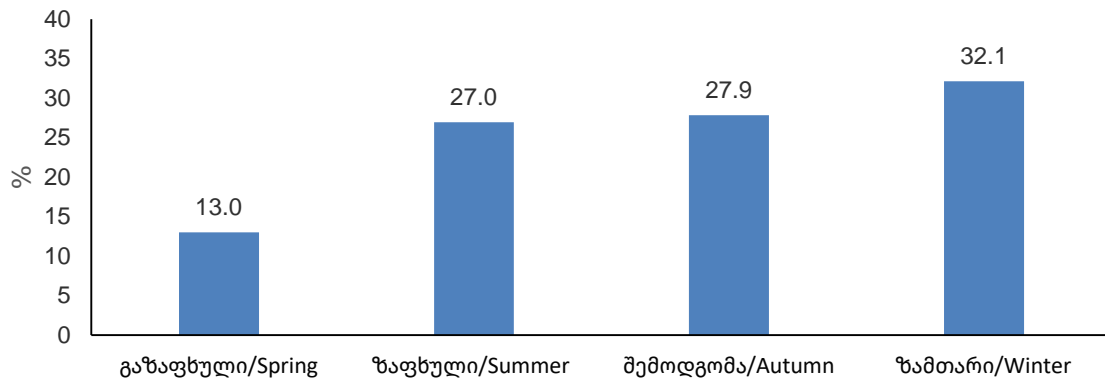
წელი Year	სულ Total	ქორწინების ხანგრძლივობა განქორწინების რეგისტრაციისას (წელი) Duration of marriage at the moment of divorce registration (in years)									არ არის მიითითე- ბული Not stated	ქორწინების საშუალო ხანგრძლივობა (წელი) Average length of marriage (in years)
		0	1	2	3	4	5-9	10-14	15-19	20+		
1995	2 685	108	114	149	160	173	740	473	343	424	1	10.3
2000	1 854	47	123	75	96	74	423	392	257	367	0	11.3
2005	1 928	122	59	88	60	79	381	387	281	459	12	12.0
2010	4 726	201	225	233	267	212	830	769	826	1 046	117	11.8
2015	9 112	927	549	505	476	516	2 030	995	971	2 099	44	10.4
2020	7 643	771	511	416	389	390	1 831	1 242	534	1 528	31	11.1

**რეგისტრირებულ განქორწინებათა რაოდენობა თვეების მიხედვით (ერთეული)**  
**Number of registered divorces by month (units)**

წელი Year	სულ Total	თვე Month											
		I	II	III	IV	V	VI	VII	VIII	IX	X	XI	XII
1995	2 685	163	200	257	203	228	240	263	272	273	191	198	197
2000	1 854	105	143	129	118	160	162	153	170	169	162	197	186
2005	1 928	131	157	182	182	139	167	174	136	159	126	171	204
2010	4 726	308	358	396	332	374	426	373	404	408	429	413	505
2015	9 112	667	708	799	679	725	856	830	698	833	783	724	810
2020	7 643	849	921	718	56	222	648	784	630	760	735	634	686

**რეგისტრირებულ განქორწინებათა განაწილება (%) წელიწადის დროების მიხედვით, 2020 წელი**

**Registered divorces (%) by seasons, 2020**



რეგიონები და თვითმმართველი  
ერთეულები  
**Regions and self-governed units**

მოსახლეობის რიცხოვნობა რეგიონების, თვითმმართველი ერთეულების და საქალაქო-სასოფლო დასახლებების მიხედვით, 1 იანვრის მდგომარეობით (ათასი)  
**Number of population by regions, self-governed units and urban-rural settlements, as of 1 January (thousands)**

რეგიონი, თვითმმართველი ერთეული	1995	2000	2005	2010	2015	2020	2021	Regions, self- governed units
<b>საქართველო</b>	<b>4 742.3</b>	<b>4 116.8</b>	<b>3 917.0</b>	<b>3 799.8</b>	<b>3 721.9</b>	<b>3 716.9</b>	<b>3 728.6</b>	<b>Georgia</b>
საქალაქო დასახლება	2 561.8	2 260.1	2 213.2	2 145.3	2 135.6	2 194.5	2 215.6	Urban
სასოფლო დასახლება	2 180.4	1 856.7	1 703.8	1 654.5	1 586.3	1 522.4	1 512.9	Rural
<b>ქ. თბილისი</b>	<b>1 205.3</b>	<b>1 072.8</b>	<b>1 067.2</b>	<b>1 100.0</b>	<b>1 115.7</b>	<b>1 184.8</b>	<b>1 202.7</b>	<b>C. Tbilisi</b>
საქალაქო დასახლება	1 205.2	1 072.7	1 067.0	1 071.1	1 085.6	1 154.3	1 172.0	Urban
სასოფლო დასახლება	0.1	0.1	0.1	28.9	30.1	30.5	30.7	Rural
<b>აფხაზეთის ავტონომიური რესპუბლიკა (აჭარის მუნიციპალიტეტი)</b>	<b>2.0</b>	<b>2.0</b>	<b>1.6</b>	-	-	-	-	<b>Autonomous Republic of Abkhazia (Ajara Municipality)</b>
სასოფლო დასახლება	2.0	2.0	1.6	-	-	-	-	Rural
<b>აჭარის ავტონომიური რესპუბლიკა</b>	<b>411.0</b>	<b>353.0</b>	<b>338.6</b>	<b>332.5</b>	<b>336.6</b>	<b>351.9</b>	<b>354.9</b>	<b>Autonomous Republic of Adjara</b>
საქალაქო დასახლება	185.8	167.4	165.9	163.5	187.1	200.6	203.5	Urban
სასოფლო დასახლება	225.2	185.5	172.7	169.0	149.5	151.3	151.4	Rural
ქ. ბათუმის მუნიციპალიტეტი	144.8	125.5	122.2	121.7	155.2	169.1	172.1	C. Batumi Municipality
ქედის მუნიციპალიტეტი	23.9	18.1	16.9	16.7	16.7	16.8	16.7	Keda Municipality
საქალაქო დასახლება	0.9	1.2	1.3	1.4	1.5	1.3	1.3	Urban
სასოფლო დასახლება	23.0	16.9	15.6	15.3	15.3	15.5	15.4	Rural
ქობულეთის მუნიციპალიტეტი	96.7	83.2	77.5	75.2	74.5	72.2	71.8	Kobuleti Municipality
საქალაქო დასახლება	31.2	30.8	30.9	29.4	28.7	28.5	28.6	Urban
სასოფლო დასახლება	65.5	52.4	46.6	45.8	45.7	43.6	43.3	Rural
შუახევის მუნიციპალიტეტი	20.0	18.8	17.6	16.1	15.2	15.0	14.9	Shuakhevi Municipality
საქალაქო დასახლება	0.8	0.9	0.9	0.9	0.8	0.7	0.7	Urban
სასოფლო დასახლება	19.2	17.9	16.6	15.3	14.4	14.3	14.3	Rural
ხელვაჩაურის მუნიციპალიტეტი	90.1	78.5	77.6	78.0	51.1	52.6	52.7	Khelvachauri Municipality
საქალაქო დასახლება	7.3	8.0	9.4	9.2				Urban
სასოფლო დასახლება	82.8	70.5	68.2	68.8	51.1	52.6	52.7	Rural
ხულოს მუნიციპალიტეტი	35.4	28.8	26.8	24.8	24.0	26.3	26.6	Khulo Municipality
საქალაქო დასახლება	0.8	1.0	1.1	1.0	1.0	0.9	0.9	Urban
სასოფლო დასახლება	34.6	27.8	25.7	23.8	23.0	25.3	25.7	Rural
<b>გურია</b>	<b>160.0</b>	<b>132.3</b>	<b>121.1</b>	<b>117.2</b>	<b>113.3</b>	<b>108.1</b>	<b>107.1</b>	<b>Guria</b>
საქალაქო დასახლება	41.4	37.7	35.4	33.7	32.1	31.2	31.2	Urban
სასოფლო დასახლება	118.6	94.6	85.7	83.6	81.2	76.9	76.0	Rural
ქ. ოზურგეთი					15.0			C. Ozurgeti

რეგიონი, თვითმმართველი ერთეული	1995	2000	2005	2010	2015	2020	2021	Regions, self- governed units
ლანჩხუთის მუნიციპალიტეტი	42.5	34.1	33.8	32.6	31.5	30.2	29.9	Lanchkhuti Municipality
საქალაქო დასახლება	8.3	7.7	7.4	6.8	6.5	6.3	6.3	Urban
სასოფლო დასახლება	34.2	26.4	26.4	25.8	25.0	23.8	23.6	Rural
ოზურგეთის მუნიციპალიტეტი	90.2	76.5	67.3	65.1	47.8	59.9	59.4	Ozurgeti Municipality
საქალაქო დასახლება	30.7	27.9	26.0	24.9	8.8	23.3	23.3	Urban
სასოფლო დასახლება	59.5	48.6	41.3	40.2	39.0	36.6	36.1	Rural
ჩოხატაურის მუნიციპალიტეტი	27.3	21.8	19.9	19.6	19.0	18.0	17.9	Chokhatauri Municipality
საქალაქო დასახლება	2.4	2.1	2.0	1.9	1.8	1.6	1.6	Urban
სასოფლო დასახლება	24.9	19.6	17.9	17.7	17.2	16.4	16.2	Rural
<b>იმერეთი</b>	<b>764.1</b>	<b>658.7</b>	<b>605.7</b>	<b>568.6</b>	<b>531.0</b>	<b>487.0</b>	<b>481.5</b>	<b>Imereti</b>
საქალაქო დასახლება	381.1	322.8	302.6	279.3	258.1	240.4	238.7	Urban
სასოფლო დასახლება	383.0	335.9	303.1	289.3	272.8	246.6	242.8	Rural
ქ. ქუთაისის მუნიციპალიტეტი	227.9	186.5	173.6	160.0	147.3	135.2	134.4	C. Kutaisi Municipality
ბაღდათის მუნიციპალიტეტი	29.6	26.6	24.2	22.9	21.3	18.7	18.4	Baghdati Municipality
საქალაქო დასახლება	5.0	4.6	4.4	4.1	3.6	3.1	3.0	Urban
სასოფლო დასახლება	24.6	21.9	19.7	18.8	17.7	15.6	15.3	Rural
ვანის მუნიციპალიტეტი	36.7	31.5	28.1	26.3	24.3	21.6	21.2	Vani Municipality
საქალაქო დასახლება	5.6	4.5	4.3	4.0	3.8	3.5	3.5	Urban
სასოფლო დასახლება	31.1	26.9	23.8	22.3	20.5	18.1	17.8	Rural
ზესტაფონის მუნიციპალიტეტი	75.3	71.0	64.9	61.2	57.6	55.5	55.1	Zestaponi Municipality
საქალაქო დასახლება	25.4	25.7	24.1	22.4	21.0	22.2	22.3	Urban
სასოფლო დასახლება	49.9	45.3	40.7	38.8	36.7	33.2	32.9	Rural
თერჯოლის მუნიციპალიტეტი	42.3	42.8	38.0	36.8	35.1	31.9	31.4	Terjola Municipality
საქალაქო დასახლება	5.4	5.4	5.2	4.9	4.7	4.8	4.8	Urban
სასოფლო დასახლება	36.9	37.4	32.8	31.9	30.4	27.1	26.6	Rural
სამტრედიის მუნიციპალიტეტი	66.1	57.9	53.5	51.1	48.2	44.0	43.4	Samtredia Municipality
საქალაქო დასახლება	33.9	31.2	30.2	28.6	26.9	24.6	24.3	Urban
სასოფლო დასახლება	32.1	26.7	23.4	22.5	21.3	19.5	19.1	Rural
საჩხერის მუნიციპალიტეტი	45.9	39.5	39.3	38.4	37.5	35.3	34.8	Sachkhare Municipality
საქალაქო დასახლება	7.1	6.5	6.4	6.3	6.1	5.8	5.7	Urban
სასოფლო დასახლება	38.8	33.0	32.9	32.2	31.4	29.5	29.1	Rural
ტყიბულის მუნიციპალიტეტი	37.8	30.2	26.2	23.3	20.7	18.2	17.9	Tkibuli Municipality
საქალაქო დასახლება	18.2	14.6	13.0	11.2	9.8	9.0	8.9	Urban
სასოფლო დასახლება	19.7	15.6	13.2	12.1	10.9	9.2	9.0	Rural

რეგიონი, თვითმმართველი ერთეული	1995	2000	2005	2010	2015	2020	2021	Regions, self- governed units
წყალტუბოს მუნიციპალიტეტი	71.1	67.2	62.2	59.6	55.8	47.9	46.8	Tskhaltubo Municipality
საქალაქო დასახლება	14.5	16.6	15.2	13.0	11.2	9.3	9.1	Urban
სასოფლო დასახლება	56.7	50.7	47.0	46.6	44.7	38.6	37.7	Rural
ჭიათურის მუნიციპალიტეტი	68.1	52.4	46.3	42.8	40.0	38.6	38.2	Chiatura Municipality
საქალაქო დასახლება	23.0	13.6	13.3	13.0	12.8	12.6	12.5	Urban
სასოფლო დასახლება	45.0	38.8	33.0	29.8	27.2	26.0	25.7	Rural
ხარაგაულის მუნიციპალიტეტი	28.6	22.9	22.6	20.9	19.5	18.7	18.6	Kharagauli Municipality
საქალაქო დასახლება	2.4	2.3	2.3	2.1	2.0	1.9	1.9	Urban
სასოფლო დასახლება	26.2	20.5	20.3	18.9	17.6	16.8	16.7	Rural
ხონის მუნიციპალიტეტი	34.7	30.2	26.9	25.2	23.5	21.4	21.1	Khoni Municipality
საქალაქო დასახლება	12.7	11.2	10.6	9.8	9.0	8.4	8.3	Urban
სასოფლო დასახლება	22.0	19.0	16.3	15.5	14.4	13.0	12.8	Rural
<b>კახეთი</b>	<b>432.7</b>	<b>369.8</b>	<b>341.6</b>	<b>329.2</b>	<b>318.8</b>	<b>310.1</b>	<b>309.6</b>	<b>Kakheti</b>
საქალაქო დასახლება	87.6	84.9	80.0	75.6	72.0	70.7	70.9	Urban
სასოფლო დასახლება	345.1	284.9	261.7	253.6	246.9	239.4	238.6	Rural
ქ. თელავი					19.8			C. Telavi
ახმეტის მუნიციპალიტეტი	42.5	36.3	34.7	33.1	31.3	28.9	28.9	Akhmeta Municipality
საქალაქო დასახლება	8.3	8.5	8.0	7.6	7.1	6.4	6.4	Urban
სასოფლო დასახლება	34.3	27.8	26.6	25.6	24.2	22.5	22.5	Rural
გურჯაანის მუნიციპალიტეტი	77.7	65.0	59.9	56.7	54.3	52.1	51.8	Gurjaani Municipality
საქალაქო დასახლება	10.9	10.4	9.3	8.6	8.0	7.6	7.5	Urban
სასოფლო დასახლება	66.8	54.6	50.6	48.1	46.3	44.6	44.3	Rural
დედოფლისწყაროს მუნიციპალიტეტი	34.3	28.9	25.3	23.1	21.4	20.8	20.7	Dedoplistskaro Municipality
საქალაქო დასახლება	9.1	7.7	7.2	6.5	6.0	5.7	5.7	Urban
სასოფლო დასახლება	25.2	21.2	18.1	16.5	15.4	15.0	15.0	Rural
თელავის მუნიციპალიტეტი	75.8	67.1	61.0	59.7	38.4	55.3	55.1	Telavi Municipality
საქალაქო დასახლება	24.3	21.9	20.9	20.3		19.6	19.8	Urban
სასოფლო დასახლება	51.5	45.3	40.1	39.4	38.4	35.7	35.4	Rural
ლაგოდეხის მუნიციპალიტეტი	52.0	43.6	42.5	42.1	41.7	41.1	41.2	Lagodekhi Municipality
საქალაქო დასახლება	8.0	6.7	6.5	6.2	5.9	5.7	5.7	Urban
სასოფლო დასახლება	44.0	36.8	36.0	35.9	35.8	35.4	35.4	Rural
საგარეჯოს მუნიციპალიტეტი	59.4	51.8	50.8	51.3	51.9	52.2	52.3	Sagarejo Municipality
საქალაქო დასახლება	12.3	12.6	11.9	11.4	10.9	10.5	10.5	Urban
სასოფლო დასახლება	47.2	39.1	38.9	39.9	41.0	41.7	41.8	Rural
სიღნაღის მუნიციპალიტეტი	47.9	40.1	35.6	32.6	30.2	29.3	29.2	Sighnaghi Municipality
საქალაქო დასახლება	5.2	8.1	7.6	6.9	6.4	6.3	6.3	Urban
სასოფლო დასახლება	42.7	32.0	28.0	25.6	23.8	23.0	22.9	Rural

რეგიონი, თვითმმართველი ერთეული	1995	2000	2005	2010	2015	2020	2021	Regions, self- governed units
ყვარლის მუნიციპალიტეტი	43.0	37.0	31.8	30.7	30.0	30.3	30.5	Kvareli Municipality
საქალაქო დასახლება	9.6	8.9	8.5	8.1	8.0	8.8	9.0	Urban
სასოფლო დასახლება	33.4	28.1	23.3	22.6	22.0	21.5	21.4	Rural
<b>მცხეთა-მთიანეთი</b>	<b>124.9</b>	<b>113.7</b>	<b>108.9</b>	<b>92.5</b>	<b>94.1</b>	<b>93.3</b>	<b>93.4</b>	<b>Mtskheta-Mtianeti</b>
საქალაქო დასახლება	31.1	31.0	30.7	21.9	21.5	22.3	22.6	Urban
სასოფლო დასახლება	93.8	82.7	78.2	70.7	72.6	71.0	70.8	Rural
ქ. მცხეთა					7.8			C. Mtskheta
ახალგორის მუნიციპალიტეტი	7.1	7.1	6.6	-	-	-	-	Akhgori Municipality
საქალაქო დასახლება	1.7	2.3	2.4	-	-	-	-	Urban
სასოფლო დასახლება	5.4	4.8	4.2	-	-	-	-	Rural
დუშეთის მუნიციპალიტეტი	36.4	29.4	28.0	26.6	25.9	26.2	26.3	Dusheti Municipality
საქალაქო დასახლება	12.4	10.6	10.1	9.5	9.3	10.0	10.2	Urban
სასოფლო დასახლება	24.0	18.9	17.9	17.1	16.5	16.2	16.2	Rural
თიანეთის მუნიციპალიტეტი	13.8	13.0	11.4	10.4	9.7	10.2	10.3	Tianeti Municipality
საქალაქო დასახლება	3.4	3.8	3.7	3.2	3.0	3.3	3.4	Urban
სასოფლო დასახლება	10.3	9.2	7.8	7.1	6.7	6.9	6.9	Rural
მცხეთის მუნიციპალიტეტი	61.7	59.1	58.5	51.4	46.8	53.2	53.0	Mtskheta Municipality
საქალაქო დასახლება	12.6	12.7	12.8	7.6		7.6	7.6	Urban
სასოფლო დასახლება	49.1	46.5	45.6	43.8	46.8	45.6	45.4	Rural
ყაზბეგის მუნიციპალიტეტი	5.9	5.0	4.4	4.1	3.9	3.8	3.8	Kazbegi Municipality
საქალაქო დასახლება	1.0	1.6	1.6	1.5	1.4	1.4	1.4	Urban
სასოფლო დასახლება	4.9	3.4	2.7	2.6	2.5	2.4	2.3	Rural
<b>რაჭა-ლეჩხუმი და ქვემო სვანეთი</b>	<b>59.0</b>	<b>47.0</b>	<b>40.8</b>	<b>36.3</b>	<b>32.2</b>	<b>29.1</b>	28.5	<b>Racha-Lechkumi and Kvemo Svaneti</b>
საქალაქო დასახლება	11.0	9.6	8.8	7.8	7.1	6.8	6.7	Urban
სასოფლო დასახლება	48.0	37.3	32.0	28.5	25.1	22.3	21.8	Rural
ქ. ამბროლაური					2.1			C. Ambrolauri
ამბროლაურის მუნიციპალიტეტი	18.1	14.3	13.2	12.2	9.1	10.5	10.4	Ambrolauri Municipality
საქალაქო დასახლება	2.6	2.5	2.4	2.2		2.0	2.0	Urban
სასოფლო დასახლება	15.5	11.8	10.8	10.0	9.1	8.5	8.4	Rural
ლენტეხის მუნიციპალიტეტი	9.7	8.6	6.8	5.5	4.5	4.1	4.0	Lentekhi Municipality
საქალაქო დასახლება	1.7	1.7	1.5	1.2	1.0	1.0	1.0	Urban
სასოფლო დასახლება	8.0	6.9	5.3	4.3	3.5	3.1	3.0	Rural
ონის მუნიციპალიტეტი	14.4	11.0	7.8	6.9	6.2	5.7	5.6	Oni Municipality
საქალაქო დასახლება	4.9	3.5	3.2	2.9	2.7	2.6	2.6	Urban
სასოფლო დასახლება	9.5	7.5	4.6	4.0	3.5	3.1	3.0	Rural

რეგიონი, თვითმმართველი ერთეული	1995	2000	2005	2010	2015	2020	2021	Regions, self- governed units
ცაგერის მუნიციპალიტეტი	16.8	13.0	13.1	11.7	10.3	8.8	8.5	Tsageri Municipality
საქალაქო დასახლება	1.8	1.9	1.8	1.5	1.3	1.2	1.2	Urban
სასოფლო დასახლება	15.0	11.1	11.4	10.2	9.0	7.6	7.3	Rural
<b>სამეგრელო-ზემო სვანეთი</b>	<b>432.0</b>	<b>413.2</b>	<b>397.7</b>	<b>364.9</b>	<b>331.8</b>	<b>311.1</b>	<b>308.4</b>	<b>Samegrelo-Zemo Svaneti</b>
საქალაქო დასახლება	165.5	175.8	168.2	147.8	130.6	123.4	122.8	Urban
სასოფლო დასახლება	266.5	237.4	229.5	217.1	201.3	187.7	185.6	Rural
ქ. ზუგდიდი					43.8			C. Zugdidi
ქ. ფოთის მუნიციპალიტეტი	50.6	44.4	45.7	43.7	41.7	41.5	41.5	C. Poti Municipality
აბაშის მუნიციპალიტეტი	29.1	24.4	24.6	23.6	22.1	19.9	19.6	Abasha Municipality
საქალაქო დასახლება	6.9	5.3	6.0	5.5	5.0	4.6	4.5	Urban
სასოფლო დასახლება	22.2	19.1	18.6	18.1	17.2	15.3	15.0	Rural
ზუგდიდის მუნიციპალიტეტი	126.7	153.7	139.3	122.6	62.9	100.2	99.5	Zugdidi Municipality
საქალაქო დასახლება	49.7	70.1	61.7	51.8		41.5	41.5	Urban
სასოფლო დასახლება	77.1	83.5	77.7	70.9	62.9	58.7	58.1	Rural
მარტვილის მუნიციპალიტეტი	46.7	36.2	37.3	35.5	33.4	31.8	31.5	Martvili Municipality
საქალაქო დასახლება	5.8	4.4	5.3	4.8	4.4	4.2	4.2	Urban
სასოფლო დასახლება	40.9	31.8	32.0	30.7	29.0	27.6	27.3	Rural
მესტიის მუნიციპალიტეტი	13.9	10.4	11.7	10.5	9.5	9.4	9.4	Mestia Municipality
საქალაქო დასახლება	2.5	1.6	2.4	2.2	2.0	1.9	1.9	Urban
სასოფლო დასახლება	11.5	8.7	9.3	8.4	7.5	7.6	7.6	Rural
სენაკის მუნიციპალიტეტი	53.2	48.8	46.1	42.9	39.3	35.0	34.3	Senaki Municipality
საქალაქო დასახლება	27.0	28.2	26.3	23.8	21.4	18.7	18.3	Urban
სასოფლო დასახლება	26.2	20.6	19.8	19.0	17.9	16.3	16.0	Rural
ჩხოროწყუს მუნიციპალიტეტი	31.3	25.6	25.2	23.8	22.4	21.5	21.4	Chkhorotsku Municipality
საქალაქო დასახლება	4.4	4.3	4.5	3.8	3.1	2.8	2.8	Urban
სასოფლო დასახლება	26.9	21.3	20.7	20.0	19.2	18.7	18.6	Rural
წალენჯიხის მუნიციპალიტეტი	39.2	35.1	33.3	29.6	26.2	23.7	23.3	Tsalenjikha Municipality
საქალაქო დასახლება	12.5	12.4	11.1	7.6	5.0	4.6	4.6	Urban
სასოფლო დასახლება	26.7	22.8	22.2	22.0	21.2	19.0	18.7	Rural
ხობის მუნიციპალიტეტი	41.1	34.5	34.5	32.6	30.5	28.2	27.8	Khobi Municipality
საქალაქო დასახლება	6.2	5.0	5.2	4.7	4.2	3.6	3.6	Urban
სასოფლო დასახლება	35.0	29.6	29.2	27.9	26.3	24.5	24.2	Rural
<b>სამცხე-ჯავახეთი</b>	<b>233.3</b>	<b>191.7</b>	<b>178.3</b>	<b>169.7</b>	<b>160.3</b>	<b>152.1</b>	<b>151.1</b>	<b>Samtskhe- Javakheti</b>
საქალაქო დასახლება	78.7	63.5	62.5	58.5	55.1	54.1	54.2	Urban
სასოფლო დასახლება	154.5	128.2	115.8	111.2	105.2	98.0	96.9	Rural
ქ. ახალციხე					16.3			C. Akhaltsikhe

რეგიონი, თვითმმართველი ერთეული	1995	2000	2005	2010	2015	2020	2021	Regions, self- governed units
ადიგენის მუნიციპალიტეტი	21.0	19.9	17.5	17.1	16.5	16.1	16.1	Adigeni Municipality
საქალაქო დასახლება	2.8	2.2	2.2	1.9	1.8	1.7	1.7	Urban
სასოფლო დასახლება	18.2	17.7	15.3	15.1	14.7	14.4	14.4	Rural
ასპინძის მუნიციპალიტეტი	13.6	13.2	11.1	10.8	10.4	10.5	10.6	Aspindza Municipality
საქალაქო დასახლება	2.9	3.3	3.1	2.9	2.8	2.6	2.6	Urban
სასოფლო დასახლება	10.7	9.8	8.0	7.9	7.7	7.9	7.9	Rural
ახალქალაქის მუნიციპალიტეტი	70.3	54.7	50.6	47.8	44.8	41.5	41.0	Akhalqalaqi Municipality
საქალაქო დასახლება	13.3	9.4	9.4	8.8	8.3	7.9	7.8	Urban
სასოფლო დასახლება	57.0	45.4	41.2	39.0	36.5	33.6	33.2	Rural
ახალციხის მუნიციპალიტეტი	54.3	45.8	41.6	40.4	22.9	39.4	39.5	Akhaltsikhe Municipality
საქალაქო დასახლება	29.2	22.6	22.9	22.2	5.5	22.2	22.3	Urban
სასოფლო დასახლება	25.1	23.2	18.7	18.2	17.4	17.2	17.2	Rural
ბორჯომის მუნიციპალიტეტი	38.2	30.2	29.2	27.4	25.4	25.0	25.0	Borjomi Municipality
საქალაქო დასახლება	24.1	20.2	19.0	17.1	15.4	15.2	15.3	Urban
სასოფლო დასახლება	14.0	10.0	10.2	10.3	10.0	9.8	9.7	Rural
ნინოწმინდის მუნიციპალიტეტი	35.9	28.0	28.3	26.3	24.0	19.6	18.9	Ninotsminda Municipality
საქალაქო დასახლება	6.4	5.8	6.0	5.5	5.1	4.5	4.5	Urban
სასოფლო დასახლება	29.6	22.2	22.3	20.8	18.9	15.1	14.5	Rural
<b>ქვემო ქართლი</b>	<b>592.4</b>	<b>472.0</b>	<b>440.8</b>	<b>422.8</b>	<b>425.2</b>	<b>434.2</b>	<b>437.3</b>	<b>Kvemo Kartli</b>
საქალაქო დასახლება	249.0	177.6	182.0	179.9	181.5	189.7	192.3	Urban
სასოფლო დასახლება	343.3	294.4	258.8	242.9	243.7	244.5	245.0	Rural
ქ. რუსთავის მუნიციპალიტეტი	155.5	113.5	116.1	120.5	125.0	128.7	130.1	C. Rustavi Municipality
ბოლნისის მუნიციპალიტეტი	74.0	66.3	61.2	56.9	54.3	55.6	56.0	Bolnisi Municipality
საქალაქო დასახლება	19.2	17.8	16.4	15.0	14.0	14.3	14.5	Urban
სასოფლო დასახლება	54.8	48.5	44.8	41.9	40.3	41.3	41.6	Rural
გარდაბნის მუნიციპალიტეტი	118.3	99.4	99.7	81.7	81.6	80.4	80.3	Gardabani Municipality
საქალაქო დასახლება	20.2	14.1	14.9	12.0	11.0	11.4	11.7	Urban
სასოფლო დასახლება	98.2	85.3	84.8	69.7	70.6	68.9	68.7	Rural
დმანისის მუნიციპალიტეტი	39.2	28.6	22.6	20.9	19.6	20.6	20.9	Dmanisi Municipality
საქალაქო დასახლება	5.4	2.9	3.1	2.9	2.7	2.9	2.9	Urban
სასოფლო დასახლება	33.8	25.6	19.5	18.0	16.9	17.7	18.0	Rural
თეთრიწყაროს მუნიციპალიტეტი	37.3	27.6	22.1	21.7	21.4	22.2	22.5	Tetritskaro Municipality
საქალაქო დასახლება	10.7	6.0	6.3	5.4	4.8	5.5	5.7	Urban
სასოფლო დასახლება	26.6	21.7	15.8	16.3	16.6	16.8	16.8	Rural

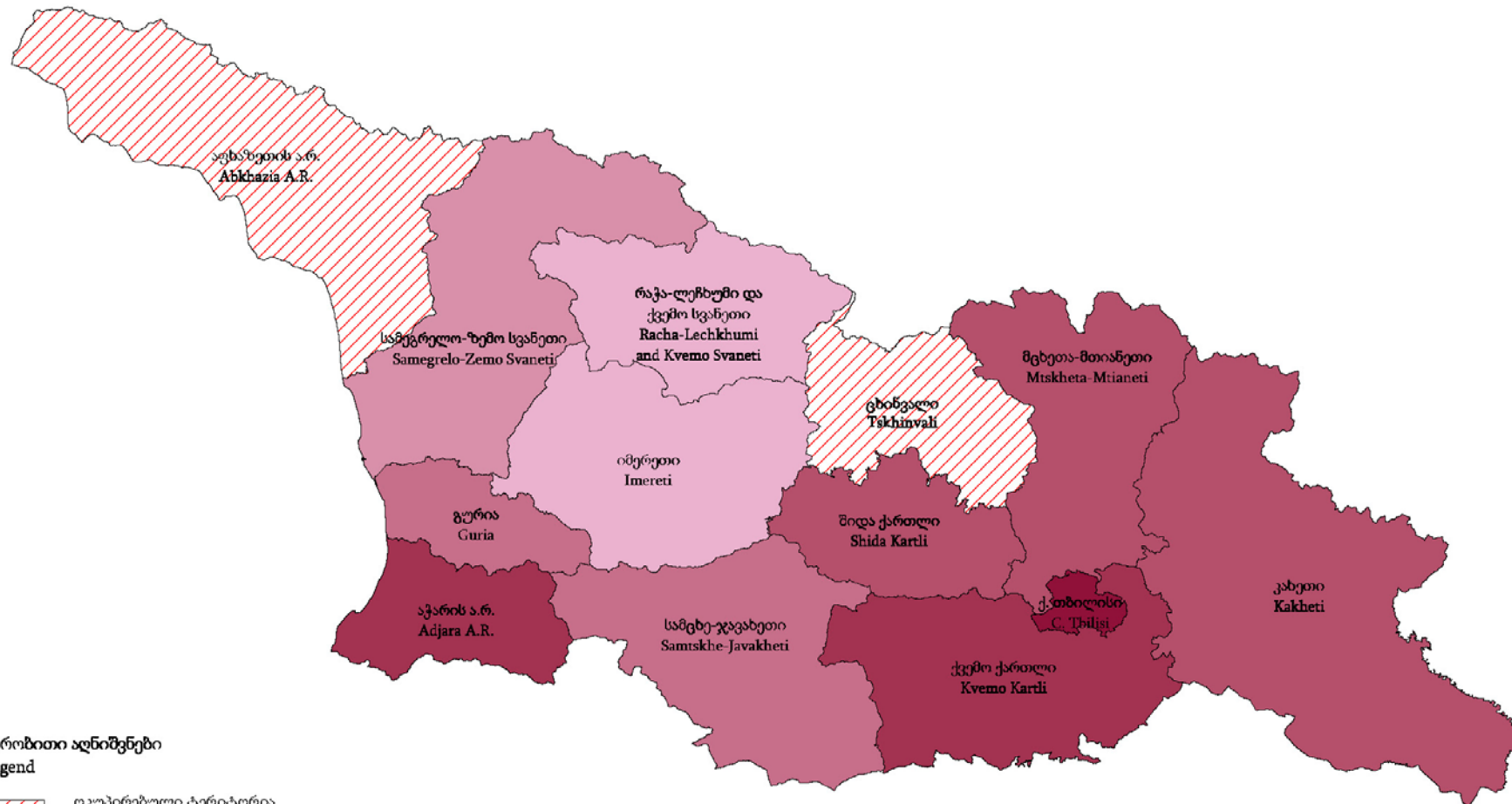


რეგიონი, თვითმმართველი ერთეული	1995	2000	2005	2010	2015	2020	2021	Regions, self- governed units
მარნეულის მუნიციპალიტეტი	121.5	103.2	100.9	102.5	104.4	107.2	107.8	Marneuli Municipality
საქალაქო დასახლება	28.8	21.1	22.5	21.4	20.8	23.1	23.6	Urban
სასოფლო დასახლება	92.7	82.0	78.5	81.2	83.6	84.1	84.2	Rural
წალკის მუნიციპალიტეტი	46.5	33.4	18.1	18.6	18.9	19.5	19.7	Tsalka Municipality
საქალაქო დასახლება	9.2	2.2	2.6	2.9	3.1	3.8	4.0	Urban
სასოფლო დასახლება	37.3	31.3	15.5	15.8	15.8	15.7	15.7	Rural
<b>შიდა ქართლი</b>	<b>325.8</b>	<b>290.6</b>	<b>274.7</b>	<b>266.0</b>	<b>262.9</b>	<b>255.1</b>	<b>254.1</b>	<b>Shida Kartli</b>
საქალაქო დასახლება	125.4	117.1	110.1	106.3	104.9	101.0	100.6	Urban
სასოფლო დასახლება	200.4	173.5	164.6	159.8	158.0	154.2	153.4	Rural
ქ. გორი					47.8			C. Gori
გორის მუნიციპალიტეტი	157.6	140.9	129.5	127.0	77.6	121.1	120.6	Gori Municipality
საქალაქო დასახლება	63.2	52.1	48.5	47.8		45.6	45.4	Urban
სასოფლო დასახლება	94.4	88.8	81.0	79.2	77.6	75.5	75.2	Rural
კასპის მუნიციპალიტეტი	51.0	44.1	45.3	44.0	43.6	42.0	41.8	Kaspi Municipality
საქალაქო დასახლება	15.1	16.1	14.5	13.7	13.4	12.9	12.9	Urban
სასოფლო დასახლება	36.0	28.0	30.8	30.3	30.2	29.1	28.9	Rural
ქარელის მუნიციპალიტეტი	55.0	48.5	43.2	41.2	41.3	40.8	40.7	Kareli Municipality
საქალაქო დასახლება	11.9	11.8	10.4	10.1	10.0	9.9	9.9	Urban
სასოფლო დასახლება	43.2	36.7	32.9	31.1	31.3	30.9	30.8	Rural
ხაშურის მუნიციპალიტეტი	62.1	57.1	56.7	53.9	52.7	51.3	51.0	Khashuri Municipality
საქალაქო დასახლება	35.2	37.1	36.7	34.7	33.7	32.6	32.5	Urban
სასოფლო დასახლება	26.8	20.0	20.0	19.2	19.0	18.7	18.6	Rural


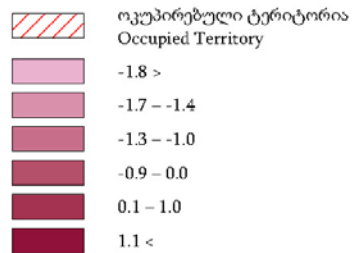
მოსახლეობის ზრდა (%) რეგიონების მიხედვით  
Population growth (%) by regions settlements

რეგიონი	1995	2000	2005	2010	2015	2016	2017	2018	2019	2020	2021	Regions
<b>საქართველო</b>	<b>-3.8</b>	<b>-1.9</b>	<b>-0.5</b>	<b>-0.8</b>	<b>0.1</b>	<b>0.2</b>	<b>-0.1</b>	<b>0.1</b>	<b>-0.2</b>	<b>-0.2</b>	<b>0.3</b>	<b>Georgia</b>
თბილისი	-3.6	-1.1	0.6	-0.5	1.3	1.5	1.2	1.2	1.1	1.2	1.5	Tbilisi
აფხაზეთის არ	-0.1	-0.5	-1.4									Abkhazia A.R.
აჭარის არ	-2.8	-2.0	-0.4	0.0	1.0	1.1	0.8	1.0	0.8	0.8	0.9	Adjara A.R.
გურია	-4.5	-2.6	-1.3	-0.4	-0.7	-0.7	-0.9	-0.8	-1.0	-1.2	-0.9	Guria
იმერეთი	-2.8	-2.7	-1.4	-1.3	-1.4	-1.4	-1.8	-1.4	-1.9	-2.1	-1.1	Imereti
კახეთი	-5.2	-2.7	-1.2	-0.8	-0.4	-0.3	-0.6	-0.4	-0.7	-0.8	-0.2	Kakheti
მცხეთა-მთიანეთი	11.2	-0.6	0.1	0.5	0.0	0.0	-0.2	0.0	-0.3	-0.3	0.0	Mtskheta-Mtianeti
რაჭა-ლეჩხუმი და ქვემო სვანეთი	-4.3	-3.0	-3.2	-2.6	-1.8	-2.0	-2.2	-1.8	-1.8	-2.1	-2.0	Racha-Lechkhumi and Kvemo Svaneti
სამეგრელო-ზემო სვანეთი	-0.9	1.0	-1.5	-2.4	-1.0	-1.0	-1.3	-1.0	-1.4	-1.6	-0.9	Samegrelo-Zemo Svaneti
სამცხე-ჯავახეთი	-4.8	-2.5	-1.0	-1.0	-0.9	-1.0	-1.0	-0.8	-1.1	-1.3	-0.7	Samtskhe-Javakheti
ქვემო ქართლი	-4.8	-4.4	-0.1	-0.3	0.6	0.7	0.4	0.6	0.2	0.2	0.7	Kvemo Kartli
შიდა ქართლი	-3.7	-1.6	-0.6	-0.3	-0.4	-0.4	-0.6	-0.5	-0.8	-0.8	-0.4	Shida Kartli

მოსახლეობის ზრდა (%), 2021  
Population Growth (%), 2021



პირობითი აღნიშვნები  
Legend

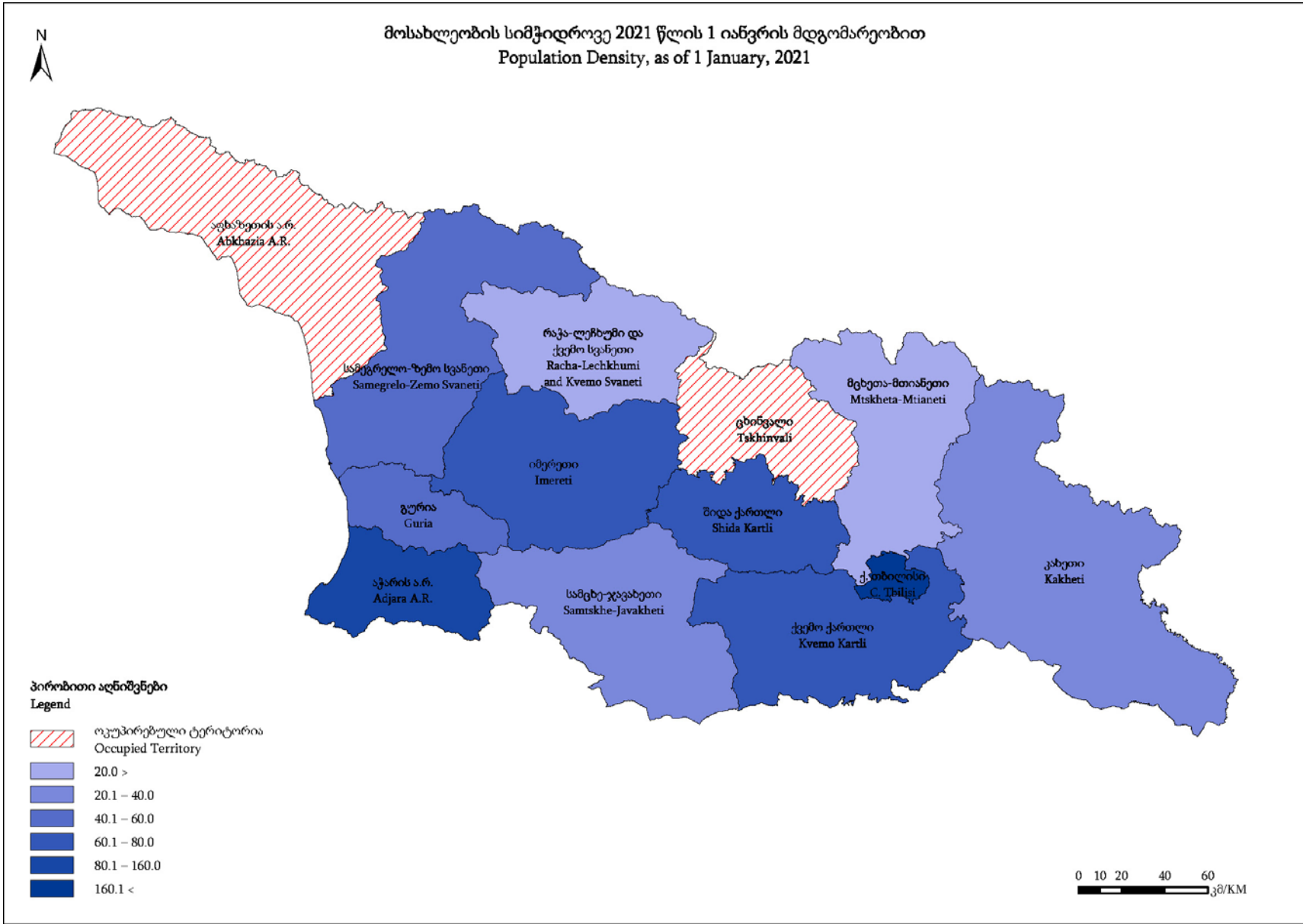


მოსახლეობის სიმჭიდროვე (ერთ კვ.კმ-ზე) რეგიონების და თვითმმართველი ერთეულების მიხედვით, 1 იანვრის მდგომარეობით  
**Density (number of population per 1 sq.km) by regions and self-governed units, as of 1 January**

რეგიონი, თვითმმართველი ერთეული	1995	2000	2005	2010	2015	2020	2021	Regions, self- governed units
<b>საქართველო</b>	<b>78.9</b>	<b>68.5</b>	<b>65.2</b>	<b>66.5</b>	<b>65.1</b>	<b>65.0</b>	<b>65.2</b>	<b>Georgia</b>
<b>ქ. თბილისი</b>	<b>4 931.7</b>	<b>4 389.5</b>	<b>4 366.5</b>	<b>2 181.5</b>	<b>2 212.6</b>	<b>2 349.7</b>	<b>2 385.2</b>	<b>C. Tbilisi</b>
<b>აფხაზეთის ავტონომიური რესპუბლიკა (აჯარის მუნიციპალიტეტი)</b>	<b>22.9</b>	<b>22.5</b>	<b>17.8</b>	-	-	-	-	<b>Autonomous Republic of Abkhazia (Ajara Municipality)</b>
<b>აჭარის ავტონომიური რესპუბლიკა</b>	<b>141.7</b>	<b>121.7</b>	<b>116.8</b>	<b>114.7</b>	<b>116.1</b>	<b>121.3</b>	<b>122.4</b>	<b>Autonomous Republic of Adjara</b>
ქ. ბათუმის მუნიციპალიტეტი	8 672.3	7 517.3	7 317.8	7 289.9	1 885.3	2 054.6	2 090.7	C. Batumi Municipality
ქედის მუნიციპალიტეტი	52.9	40.1	37.3	36.9	37.0	37.1	36.9	Keda Municipality
ქობულეთის მუნიციპალიტეტი	134.3	115.5	107.6	104.4	104.7	101.4	101.0	Kobuleti Municipality
შუახევის მუნიციპალიტეტი	34.0	32.0	29.9	27.5	25.8	25.6	25.4	Shuakhevi Municipality
ხელვაჩაურის მუნიციპალიტეტი	218.1	189.9	187.8	188.6	143.4	147.5	148.0	Khelvachauri Municipality
ხულოს მუნიციპალიტეტი	49.8	40.6	37.8	34.9	33.8	37.0	37.5	Khulo Municipality
<b>გურია</b>	<b>78.7</b>	<b>65.1</b>	<b>59.5</b>	<b>57.7</b>	<b>55.7</b>	<b>53.2</b>	<b>52.7</b>	<b>Guria</b>
ქ. ოზურგეთი					671.9			C. Ozurgeti
ლანჩხუთის მუნიციპალიტეტი	79.7	64.0	63.4	61.1	59.1	56.6	56.1	Lanchkhuti Municipality
ოზურგეთის მუნიციპალიტეტი	133.7	113.3	99.8	96.4	73.2	88.8	87.9	Ozurgeti Municipality
ჩოხატაურის მუნიციპალიტეტი	33.1	26.4	24.2	23.7	23.0	21.9	21.6	Chokhatauri Municipality
<b>იმერეთი</b>	<b>116.6</b>	<b>100.5</b>	<b>92.4</b>	<b>88.6</b>	<b>82.8</b>	<b>75.9</b>	<b>75.1</b>	<b>Imereti</b>
ქ. ქუთაისის მუნიციპალიტეტი	3 366.6	2 755.0	2 563.6	2 362.9	2 176.0	1 997.1	1 984.9	C. Kutaisi Municipality
ბაღდათის მუნიციპალიტეტი	36.3	32.6	29.7	28.1	26.1	22.9	22.5	Baghdati Municipality
ვანის მუნიციპალიტეტი	65.9	56.5	50.4	47.2	43.6	38.9	38.1	Vani Municipality
ზესტაფონის მუნიციპალიტეტი	178.0	167.7	153.3	144.5	136.0	131.0	130.1	Zestaponi Municipality
თერჯოლის მუნიციპალიტეტი	118.5	119.9	106.3	103.1	98.4	89.2	88.0	Terjola Municipality
სამტრედიის მუნიციპალიტეტი	181.4	159.1	147.1	140.4	132.4	121.0	119.3	Samtredia Municipality
საჩხერის მუნიციპალიტეტი	47.1	40.6	40.4	50.0	48.8	45.9	45.3	Sachkhere Municipality
ტყიბულის მუნიციპალიტეტი	79.0	63.1	54.8	48.7	43.3	38.1	37.4	Tkibuli Municipality
წყალტუბოს მუნიციპალიტეტი	112.5	106.4	98.3	85.2	79.8	68.4	66.9	Tskhaltubo Municipality
ჭიათურის მუნიციპალიტეტი	125.6	96.7	85.5	79.2	74.1	71.4	70.8	Chiatura Municipality
ხარაგაულის მუნიციპალიტეტი	31.2	25.0	24.7	22.9	21.4	20.5	20.3	Kharagauli Municipality
ხონის მუნიციპალიტეტი	81.0	70.5	62.8	58.9	54.8	50.0	49.3	Khoni Municipality

რეგიონი, თვითმმართველი ერთეული	1995	2000	2005	2010	2015	2020	2021	Regions, self- governed units
<b>კახეთი</b>	<b>38.3</b>	<b>32.7</b>	<b>30.2</b>	<b>29.1</b>	<b>28.0</b>	<b>27.3</b>	<b>27.2</b>	<b>Kakheti</b>
ქ. თელავი					1 650.4			C. Telavi
ახმეტის მუნიციპალიტეტი	19.3	16.5	15.7	15.0	14.2	13.1	13.1	Akhmeta Municipality
გურჯაანის მუნიციპალიტეტი	91.9	76.8	70.8	67.0	64.1	61.6	61.2	Gurjaani Municipality
დედოფლისწყაროს მუნიციპალიტეტი	13.5	11.4	10.0	9.1	8.5	8.2	8.2	Dedoplistskaro Municipality
თელავის მუნიციპალიტეტი	69.3	61.3	55.8	54.5	35.4	50.5	50.4	Telavi Municipality
ლაგოდეხის მუნიციპალიტეტი	58.4	49.0	47.8	47.2	46.8	46.2	46.2	Lagodekhi Municipality
საგარეჯოს მუნიციპალიტეტი	39.9	34.7	34.1	34.4	33.4	33.6	33.7	Sagarejo Municipality
სიღნაღის მუნიციპალიტეტი	38.3	32.1	28.5	26.0	24.1	23.4	23.3	Sighnaghi Municipality
ყვარლის მუნიციპალიტეტი	43.0	37.0	31.8	30.7	30.0	30.3	30.5	Kvareli Municipality
<b>მცხეთა-მთიანეთი</b>	<b>18.4</b>	<b>16.8</b>	<b>16.1</b>	<b>16.5</b>	<b>16.8</b>	<b>16.7</b>	<b>16.7</b>	<b>Mtskheta-Mtianeti</b>
ქ. მცხეთა					178.4			C. Mtskheta
ახალგორის მუნიციპალიტეტი	7.0	7.1	6.5	-	-	-	-	Akhalgori Municipality
დუშეთის მუნიციპალიტეტი	12.2	9.9	9.4	8.9	8.7	8.8	8.8	Dusheti Municipality
თიანეთის მუნიციპალიტეტი	15.2	14.3	12.6	11.4	10.7	11.2	11.3	Tianeti Municipality
მცხეთის მუნიციპალიტეტი	76.7	73.5	72.6	80.8	79.0	83.5	83.3	Mtskheta Municipality
ყაზბეგის მუნიციპალიტეტი	5.5	4.7	4.1	3.8	3.6	3.5	3.5	Kazbegi Municipality
<b>რაჭა-ლეჩხუმი და კვემო სვანეთი</b>	<b>11.9</b>	<b>9.5</b>	<b>8.2</b>	<b>7.9</b>	<b>7.0</b>	<b>6.3</b>	<b>6.2</b>	<b>Racha-Lechkumi and Kvemo Svaneti</b>
ქ. ამბროლაური					751.8			C. Ambrolauri
ამბროლაურის მუნიციპალიტეტი	15.8	12.6	11.5	10.7	8.0	9.2	9.1	Ambrolauri Municipality
ლენტეხის მუნიციპალიტეტი	7.2	6.4	5.0	4.1	3.3	3.0	3.0	Lentekhi Municipality
ონის მუნიციპალიტეტი	8.4	6.4	4.6	5.1	4.5	4.2	4.1	Oni Municipality
ცაგერის მუნიციპალიტეტი	22.2	17.2	17.4	15.5	13.7	11.7	11.3	Tsageri Municipality
<b>სამეგრელო-ზემო სვანეთი</b>	<b>58.0</b>	<b>55.5</b>	<b>53.4</b>	<b>49.0</b>	<b>44.4</b>	<b>41.7</b>	<b>41.3</b>	<b>Samegrelo-Zemo Svaneti</b>
ქ. ზუგდიდი					2 043.4			C. Zugdidi
ქ. ფოთის მუნიციპალიტეტი	769.0	674.2	695.2	664.8	634.3	630.7	631.2	C. Poti Municipality
აბაშის მუნიციპალიტეტი	90.3	75.8	76.3	73.2	68.6	61.6	60.7	Abasha Municipality
ზუგდიდის მუნიციპალიტეტი	185.8	225.3	204.3	179.8	93.9	144.8	143.8	Zugdidi Municipality
მარტვილის მუნიციპალიტეტი	53.1	41.2	42.4	40.4	38.0	36.1	35.8	Martvili Municipality
მესტიის მუნიციპალიტეტი	4.6	3.4	3.8	3.5	3.1	3.1	3.1	Mestia Municipality
სენაკის მუნიციპალიტეტი	102.1	93.7	88.5	82.3	75.5	67.3	65.9	Senaki Municipality
ჩხოროწყუს მუნიციპალიტეტი	50.6	41.3	40.7	38.4	36.1	34.7	34.5	Chkhorotsku Municipality

რეგიონი, თვითმმართველი ერთეული	1995	2000	2005	2010	2015	2020	2021	Regions, self- governed units
წალენჯიხის მუნიციპალიტეტი	60.6	54.3	51.5	45.8	40.5	36.6	36.0	Tsalenjikha Municipality
ხობის მუნიციპალიტეტი	62.4	52.4	52.3	49.4	45.1	41.7	41.1	Khobi Municipality
<b>სამცხე-ჯავახეთი</b>	<b>36.4</b>	<b>29.9</b>	<b>27.8</b>	<b>26.5</b>	<b>25.0</b>	<b>23.7</b>	<b>23.6</b>	<b>Samtskhe-Javakheti</b>
ქ. ახალციხე ადიგენის მუნიციპალიტეტი					1 267.2			C. Akhaltsikhe
ასპინძის მუნიციპალიტეტი	26.3	24.8	21.9	21.3	20.6	20.2	20.1	Adigeni Municipality
ახალქალაქის მუნიციპალიტეტი	16.4	15.9	13.5	13.1	12.7	12.8	12.8	Aspindza Municipality
ახალციხის მუნიციპალიტეტი	56.9	44.3	40.9	38.7	36.3	33.6	33.2	Akhalqalaqi Municipality
ბორჯომის მუნიციპალიტეტი	53.8	45.4	41.2	40.0	22.9	39.0	39.1	Akhaltsikhe Municipality
ნინოწმინდის მუნიციპალიტეტი	32.1	25.4	24.6	23.0	21.4	21.0	21.0	Borjomi Municipality
მუნიციპალიტეტი	26.5	20.7	20.9	19.4	17.7	14.5	14.0	Ninotsminda Municipality
<b>ქვემო ქართლი</b>	<b>90.7</b>	<b>72.3</b>	<b>67.5</b>	<b>65.7</b>	<b>66.1</b>	<b>67.5</b>	<b>68.0</b>	<b>Kvemo Kartli</b>
ქ. რუსთავის მუნიციპალიტეტი								C. Rustavi Municipality
ბოლნისის მუნიციპალიტეტი	2 566.5	1 873.0	1 916.5	1 988.1	2 062.9	2 123.4	2 146.4	Bolnisi Municipality
გარდაბნის მუნიციპალიტეტი	92.0	82.5	76.1	70.8	67.6	69.2	69.7	Gardabani Municipality
დმანისის მუნიციპალიტეტი	90.7	76.2	76.5	67.4	67.3	66.3	66.3	Dmanisi Municipality
თეთრიწყაროს მუნიციპალიტეტი	32.7	23.8	18.9	17.5	16.3	17.2	17.5	Tetritskaro Municipality
მარნეულის მუნიციპალიტეტი	31.8	23.5	18.8	18.5	18.2	18.9	19.1	Marneuli Municipality
წალკის მუნიციპალიტეტი	130.0	110.3	108.0	109.6	111.6	114.6	115.3	Tsalka Municipality
<b>შიდა ქართლი</b>	<b>67.1</b>	<b>59.8</b>	<b>56.6</b>	<b>77.6</b>	<b>76.7</b>	<b>74.4</b>	<b>74.1</b>	<b>Shida Kartli</b>
ქ. გორის მუნიციპალიტეტი					2 999.6			C. Gori
კასპის მუნიციპალიტეტი	67.7	60.5	55.6	93.9	58.0	89.5	89.2	Gori Municipality
ქარელის მუნიციპალიტეტი	63.5	54.9	56.4	54.8	54.3	52.3	52.0	Kaspi Municipality
ხაშურის მუნიციპალიტეტი	48.2	42.5	37.9	59.9	60.0	59.3	59.2	Kareli Municipality
მუნიციპალიტეტი	106.0	97.5	96.9	92.1	90.0	87.7	87.2	Khashuri Municipality

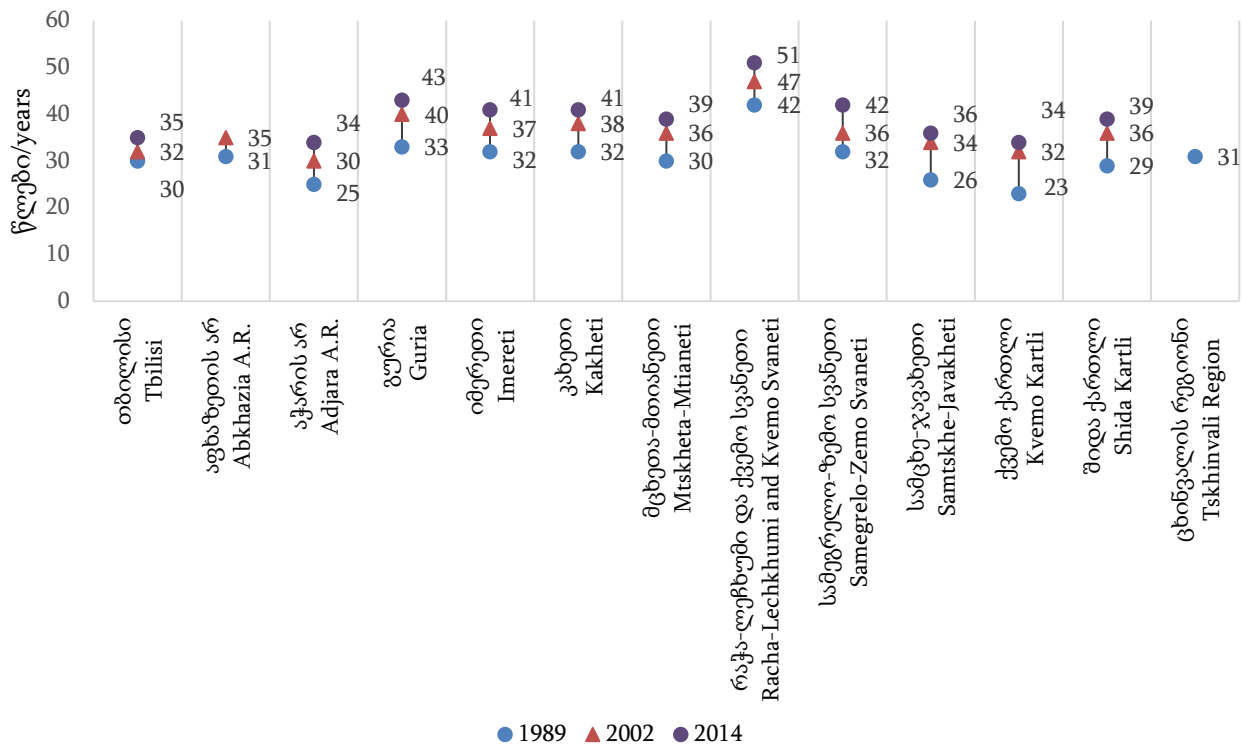


მოსახლეობის მედიანური ასაკი (წელი) სქესის და რეგიონების მიხედვით, მოსახლეობის აღწერების შედეგებით

Median age (in years) by sex and regions according to the population census data

	1989			2002 <sup>4</sup>			2014			
	ორივე სქესი Both sexes	კაცი Males	ქალი Females	ორივე სქესი Both sexes	კაცი Males	ქალი Females	ორივე სქესი Both sexes	კაცი Males	ქალი Females	
<b>საქართველო</b>	<b>30</b>	<b>27</b>	<b>32</b>	<b>34</b>	<b>32</b>	<b>37</b>	<b>37</b>	<b>34</b>	<b>40</b>	<b>Georgia</b>
თბილისი	30	28	32	32	27	36	35	32	37	Tbilisi
აფხაზეთის არ	31	29	33	35	32	39	-	-	-	Abkhazia A.R.
აჭარის არ	25	23	27	30	29	32	34	32	36	Adjara A.R.
გურია	33	30	36	40	38	42	43	40	46	Guria
იმერეთი	32	30	34	37	35	39	41	38	44	Imereti
კახეთი	32	29	34	38	36	40	41	37	44	Kakheti
მცხეთა-მთიანეთი	30	28	32	36	34	38	39	37	42	Mtskheta-Mtianeti
რაჭა-ლეჩხუმი და ქვემო სვანეთი	42	37	48	47	44	51	51	48	55	Racha-Lechkhumi and Kvemo Svaneti
სამეგრელო-ზემო სვანეთი	32	29	34	36	33	38	42	38	45	Samegrelo-Zemo Svaneti
სამცხე-ჯავახეთი	26	23	28	34	32	36	36	33	39	Samtskhe-Javakheti
ქვემო ქართლი	23	22	25	32	29	35	34	31	36	Kvemo Kartli
შიდა ქართლი	29	27	32	36	35	37	39	36	41	Shida Kartli
ცხინვალის რეგიონი	31	28	34	-	-	-	-	-	-	Tskhinvali Region

მოსახლეობის მედიანური ასაკი (წელი)  
Median age of the population (years)



<sup>4</sup> 2002 წლის მოსახლეობის საყოველთაო აღწერის გადაანგარიშებული შედეგები / The estimated results of the 2002 General Population Census



ცოცხლად დაბადებულთა რიცხოვნობა რეგიონების, თვითმმართველი ერთეულების და საქალაქო-სასოფლო დასახლებების მიხედვით (კაცი)  
**Number of live births by regions, self-governed units and urban-rural settlements (persons)**

რეგიონი, თვითმმართველი ერთეული	1995	2000	2005	2010	2015	2020	Regions, self-governed units
<b>საქართველო</b>	<b>56 486</b>	<b>48 167</b>	<b>46 063</b>	<b>55 230</b>	<b>59 249</b>	<b>46 520</b>	<b>Georgia</b>
საქალაქო დასახლება	32 874	32 041	31 603	31 920	33 898	27 912	Urban
სასოფლო დასახლება	23 612	16 126	14 460	23 310	25 351	18 608	Rural
<b>ქ. თბილისი</b>	<b>11 909</b>	<b>13 032</b>	<b>14 272</b>	<b>17 382</b>	<b>17 509</b>	<b>15 271</b>	<b>C. Tbilisi</b>
საქალაქო დასახლება	11 909	13 032	14 272	16 975	16 947	14 646	Urban
სასოფლო დასახლება	0	0	0	407	562	625	Rural
<b>აფხაზეთის ავტონომიური რესპუბლიკა (აჭარის მუნიციპალიტეტი)</b>	<b>23</b>	<b>12</b>	<b>9</b>	<b>-</b>	<b>-</b>	<b>-</b>	<b>Autonomous Republic of Abkhazia (Ajara Municipality)</b>
სასოფლო დასახლება	23	12	9	-	-	-	Rural
<b>აჭარის ავტონომიური რესპუბლიკა</b>	<b>5 866</b>	<b>4 684</b>	<b>4 154</b>	<b>5 314</b>	<b>6 299</b>	<b>5599</b>	<b>Autonomous Republic of Adjara</b>
საქალაქო დასახლება	2 264	2 565	2 026	2 171	3 536	3455	Urban
სასოფლო დასახლება	3 602	2 119	2 128	3 143	2 763	2144	Rural
ქ. ბათუმის მუნიციპალიტეტი	1 728	1 952	1 493	1 616	3 016	3 045	C. Batumi Municipality
ქედის მუნიციპალიტეტი	352	265	208	303	291	208	Keda Municipality
საქალაქო დასახლება	43	77	16	19	30	21	Urban
სასოფლო დასახლება	309	188	192	284	261	187	Rural
ქობულეთის მუნიციპალიტეტი	1 167	780	951	1 243	1 287	1 031	Kobuleti Municipality
საქალაქო დასახლება	363	295	377	390	464	367	Urban
სასოფლო დასახლება	804	485	574	853	823	664	Rural
შუახევის მუნიციპალიტეტი	492	346	216	295	253	155	Shuakhevi Municipality
საქალაქო დასახლება	0	50	11	11	20	10	Urban
სასოფლო დასახლება	492	296	205	284	233	145	Rural
ხელვაჩაურის მუნიციპალიტეტი	1 456	839	956	1 401	996	838	Khelvachauri Municipality
საქალაქო დასახლება	120	144	116	121			Urban
სასოფლო დასახლება	1 336	695	840	1 280	996	838	Rural
ხულოს მუნიციპალიტეტი	671	502	330	456	456	322	Khulo Municipality
საქალაქო დასახლება	10	47	13	14	6	12	Urban
სასოფლო დასახლება	661	455	317	442	450	310	Rural
<b>გურია</b>	<b>2 064</b>	<b>1 359</b>	<b>1 180</b>	<b>1 446</b>	<b>1 559</b>	<b>1 075</b>	<b>Guria</b>
საქალაქო დასახლება	821	670	566	425	393	302	Urban
სასოფლო დასახლება	1 243	689	614	1 021	1 166	773	Rural
ქ. ოზურგეთი					165		C. Ozurgeti

რეგიონი, თვითმმართველი ერთეული	1995	2000	2005	2010	2015	2020	Regions, self-governed units
ლანჩხუთის მუნიციპალიტეტი	564	305	307	401	425	284	Lanchkhuti Municipality
საქალაქო დასახლება	218	166	118	86	75	57	Urban
სასოფლო დასახლება	346	139	189	315	350	227	Rural
ოზურგეთის მუნიციპალიტეტი	1 158	848	713	805	725	592	Ozurgeti Municipality
საქალაქო დასახლება	507	436	416	315	131	222	Urban
სასოფლო დასახლება	651	412	297	490	594	370	Rural
ჩოხატაურის მუნიციპალიტეტი	342	206	160	240	244	199	Chokhatauri Municipality
საქალაქო დასახლება	96	68	32	24	22	23	Urban
სასოფლო დასახლება	246	138	128	216	222	176	Rural
<b>იმერეთი</b>	<b>10 353</b>	<b>7 126</b>	<b>6 252</b>	<b>7 851</b>	<b>8 515</b>	<b>5 873</b>	<b>Imereti</b>
საქალაქო დასახლება	6 368	4 899	3 874	3 941	4 336	3 100	Urban
სასოფლო დასახლება	3 985	2 227	2 378	3 910	4 179	2 773	Rural
ქ. ქუთაისის მუნიციპალიტეტი	3 463	2 857	2 221	2 258	2 665	1 965	C. Kutaisi Municipality
ბაღდათის მუნიციპალიტეტი	352	231	212	311	353	215	Baghdati Municipality
საქალაქო დასახლება	157	79	57	57	60	37	Urban
სასოფლო დასახლება	195	152	155	254	293	178	Rural
ვანის მუნიციპალიტეტი	391	208	242	358	388	217	Vani Municipality
საქალაქო დასახლება	73	60	56	57	69	35	Urban
სასოფლო დასახლება	318	148	186	301	319	182	Rural
ზესტაფონის მუნიციპალიტეტი	1 088	792	628	840	913	617	Zestaponi Municipality
საქალაქო დასახლება	442	403	309	316	306	218	Urban
სასოფლო დასახლება	646	389	319	524	607	399	Rural
თერჯოლის მუნიციპალიტეტი	598	374	323	501	525	349	Terjola Municipality
საქალაქო დასახლება	255	164	66	69	84	49	Urban
სასოფლო დასახლება	343	210	257	432	441	300	Rural
სამტრედიის მუნიციპალიტეტი	870	505	569	708	741	471	Samtredia Municipality
საქალაქო დასახლება	555	318	386	403	398	267	Urban
სასოფლო დასახლება	315	187	183	305	343	204	Rural
საჩხერის მუნიციპალიტეტი	702	477	341	523	611	420	Sachkhere Municipality
საქალაქო დასახლება	141	180	83	88	81	57	Urban
სასოფლო დასახლება	561	297	258	435	530	363	Rural
ტყიბულის მუნიციპალიტეტი	388	228	271	321	264	195	Tkibuli Municipality
საქალაქო დასახლება	304	157	167	158	143	98	Urban
სასოფლო დასახლება	84	71	104	163	121	97	Rural
წყალტუბოს მუნიციპალიტეტი	822	417	564	814	711	536	Tskhaltubo Municipality
საქალაქო დასახლება	259	239	194	184	164	139	Urban
სასოფლო დასახლება	563	178	370	630	547	397	Rural

რეგიონი, თვითმმართველი ერთეული	1995	2000	2005	2010	2015	2020	Regions, self-governed units
ჭიათურის მუნიციპალიტეტი	852	571	430	586	704	456	Chiatura Municipality
საქალაქო დასახლება	401	239	171	184	215	129	Urban
სასოფლო დასახლება	451	332	259	402	489	327	Rural
ხარაგაულის მუნიციპალიტეტი	417	195	188	284	323	213	Kharagauli Municipality
საქალაქო დასახლება	137	67	29	29	32	22	Urban
სასოფლო დასახლება	280	128	159	255	291	191	Rural
ხონის მუნიციპალიტეტი	410	271	263	347	317	219	Khoni Municipality
საქალაქო დასახლება	181	136	135	138	119	84	Urban
სასოფლო დასახლება	229	135	128	209	198	135	Rural
<b>კახეთი</b>	<b>5 174</b>	<b>3 945</b>	<b>3 675</b>	<b>4 263</b>	<b>5 212</b>	<b>3 828</b>	<b>Kakheti</b>
საქალაქო დასახლება	1 488	1 449	1 608	1 020	1 040	794	Urban
სასოფლო დასახლება	3 686	2 496	2 067	3 243	4 172	3 034	Rural
ქ. თელავი					276		C. Telavi
ახმეტის მუნიციპალიტეტი	611	441	372	429	598	382	Akhmeta Municipality
საქალაქო დასახლება	229	153	162	102	93	74	Urban
სასოფლო დასახლება	382	288	210	327	505	308	Rural
გურჯაანის მუნიციპალიტეტი	778	635	587	730	809	567	Gurjaani Municipality
საქალაქო დასახლება	151	181	187	116	123	85	Urban
სასოფლო დასახლება	627	454	400	614	686	482	Rural
დედოფლისწყაროს მუნიციპალიტეტი	338	372	287	300	348	228	Dedoplistskaro Municipality
საქალაქო დასახლება	125	151	144	88	108	71	Urban
სასოფლო დასახლება	213	221	143	212	240	157	Rural
თელავის მუნიციპალიტეტი	915	702	738	777	622	703	Telavi Municipality
საქალაქო დასახლება	386	342	421	273		228	Urban
სასოფლო დასახლება	529	360	317	504	622	475	Rural
ლაგოდეხის მუნიციპალიტეტი	736	563	415	542	700	593	Lagodekhi Municipality
საქალაქო დასახლება	134	207	130	83	84	72	Urban
სასოფლო დასახლება	602	356	285	459	616	521	Rural
საგარეჯოს მუნიციპალიტეტი	787	594	546	665	944	709	Sagarejo Municipality
საქალაქო დასახლება	212	159	239	154	145	118	Urban
სასოფლო დასახლება	575	435	307	511	799	591	Rural
სიღნაღის მუნიციპალიტეტი	520	323	374	422	421	309	Sighnaghi Municipality
საქალაქო დასახლება	115	97	153	94	85	57	Urban
სასოფლო დასახლება	405	226	221	328	336	252	Rural
ყვარლის მუნიციპალიტეტი	489	315	356	398	494	337	Kvareli Municipality
საქალაქო დასახლება	136	159	172	110	126	89	Urban
სასოფლო დასახლება	353	156	184	288	368	248	Rural

რეგიონი, თვითმმართველი ერთეული	1995	2000	2005	2010	2015	2020	Regions, self-governed units
<b>მცხეთა-მთიანეთი</b>	<b>1 652</b>	<b>1 226</b>	<b>1 259</b>	<b>1 350</b>	<b>1 280</b>	<b>926</b>	<b>Mtskheta-Mtianeti</b>
საქალაქო დასახლება	878	630	573	330	308	197	Urban
სასოფლო დასახლება	774	596	686	1 020	972	729	Rural
ქ. მცხეთა					147		C. Mtskheta
ახალგორის მუნიციპალიტეტი	13	47	81	-	-	-	Akhlagori Municipality
საქალაქო დასახლება	1	23	44	-	-	-	Urban
სასოფლო დასახლება	12	24	37	-	-	-	Rural
დუშეთის მუნიციპალიტეტი	529	360	346	391	324	247	Dusheti Municipality
საქალაქო დასახლება	277	195	189	144	119	71	Urban
სასოფლო დასახლება	252	165	157	247	205	176	Rural
თიანეთის მუნიციპალიტეტი	195	95	137	152	141	84	Tianeti Municipality
საქალაქო დასახლება	121	44	69	49	26	21	Urban
სასოფლო დასახლება	74	51	68	103	115	63	Rural
მცხეთის მუნიციპალიტეტი	852	687	640	747	592	544	Mtskheta Municipality
საქალაქო დასახლება	455	350	240	115		92	Urban
სასოფლო დასახლება	397	337	400	632	592	452	Rural
ყაზბეგის მუნიციპალიტეტი	63	37	55	60	76	51	Kazbegi Municipality
საქალაქო დასახლება	24	18	31	22	16	13	Urban
სასოფლო დასახლება	39	19	24	38	60	38	Rural
<b>რაჭა-ლეჩხუმი და ქვემო სვანეთი</b>	<b>640</b>	<b>431</b>	<b>265</b>	<b>306</b>	<b>367</b>	<b>259</b>	<b>Racha-Lechkumi and Kvemo Svaneti</b>
საქალაქო დასახლება	357	199	132	114	97	74	Urban
სასოფლო დასახლება	283	232	133	192	270	185	Rural
ქ. ამბროლაური					21		C. Ambrolauri
ამბროლაურის მუნიციპალიტეტი	135	112	81	101	78	88	Ambrolauri Municipality
საქალაქო დასახლება	67	54	36	33		30	Urban
სასოფლო დასახლება	68	58	45	68	78	58	Rural
ლენტეხის მუნიციპალიტეტი	159	80	44	46	83	48	Lentekhi Municipality
საქალაქო დასახლება	119	40	22	17	16	9	Urban
სასოფლო დასახლება	40	40	22	29	67	39	Rural
ონის მუნიციპალიტეტი	128	76	67	69	57	49	Oni Municipality
საქალაქო დასახლება	88	46	48	42	32	23	Urban
სასოფლო დასახლება	40	30	19	27	25	26	Rural
ცაგერის მუნიციპალიტეტი	218	163	73	90	128	74	Tsageri Municipality
საქალაქო დასახლება	83	59	26	22	28	12	Urban
სასოფლო დასახლება	135	104	47	68	100	62	Rural
<b>სამეგრელო-ზემო სვანეთი</b>	<b>5 632</b>	<b>4 286</b>	<b>3 839</b>	<b>4 258</b>	<b>4 998</b>	<b>3 286</b>	<b>Samegrelo-Zemo Svaneti</b>
საქალაქო დასახლება	2 519	2 282	2 403	1 782	2 065	1 398	Urban
სასოფლო დასახლება	3 113	2 004	1 436	2 476	2 933	1 888	Rural

რეგიონი, თვითმმართველი ერთეული	1995	2000	2005	2010	2015	2020	Regions, self-governed units
ქ. ზუგდიდი					751		C. Zugdidi
ქ. ფოთის მუნიციპალიტეტი	638	447	653	529	595	393	C. Poti Municipality
აბაშის მუნიციპალიტეტი	340	182	202	273	224	212	Abasha Municipality
საქალაქო დასახლება	108	84	86	66	45	52	Urban
სასოფლო დასახლება	232	98	116	207	179	160	Rural
ზუგდიდის მუნიციპალიტეტი	1 748	1 365	1 366	1 433	1 020	1 115	Zugdidi Municipality
საქალაქო დასახლება	826	800	881	624		518	Urban
სასოფლო დასახლება	922	565	485	809	1 020	597	Rural
მარტვილის მუნიციპალიტეტი	557	372	276	408	478	324	Martvili Municipality
საქალაქო დასახლება	91	80	75	58	43	34	Urban
სასოფლო დასახლება	466	292	201	350	435	290	Rural
მესტიის მუნიციპალიტეტი	243	134	92	121	188	172	Mestia Municipality
საქალაქო დასახლება	67	65	34	26	38	36	Urban
სასოფლო დასახლება	176	69	58	95	150	136	Rural
სენაკის მუნიციპალიტეტი	693	563	500	504	625	347	Senaki Municipality
საქალაქო დასახლება	394	306	376	287	350	201	Urban
სასოფლო დასახლება	299	257	124	217	275	146	Rural
ჩხოროწყუს მუნიციპალიტეტი	360	323	194	274	327	212	Chkhorotsku Municipality
საქალაქო დასახლება	92	117	64	45	53	38	Urban
სასოფლო დასახლება	268	206	130	229	274	174	Rural
წალენჯიხის მუნიციპალიტეტი	497	531	298	342	381	248	Tsalenjikha Municipality
საქალაქო დასახლება	209	281	159	91	135	99	Urban
სასოფლო დასახლება	288	250	139	251	246	149	Rural
ხობის მუნიციპალიტეტი	556	369	258	374	409	263	Khobi Municipality
საქალაქო დასახლება	94	102	75	56	55	27	Urban
სასოფლო დასახლება	462	267	183	318	354	236	Rural
<b>სამცხე-ჯავახეთი</b>	<b>2 518</b>	<b>2 174</b>	<b>2 131</b>	<b>2 370</b>	<b>2 268</b>	<b>1 912</b>	<b>Samtskhe-Javakheti</b>
საქალაქო დასახლება	947	879	920	816	760	618	Urban
სასოფლო დასახლება	1 571	1 295	1 211	1 554	1 508	1 294	Rural
ქ. ახალციხე					284		C. Akhaltsikhe
ადიგენის მუნიციპალიტეტი	454	272	192	238	273	210	Adigeni Municipality
საქალაქო დასახლება	39	40	32	27	43	18	Urban
სასოფლო დასახლება	415	232	160	211	230	192	Rural
ასპინძის მუნიციპალიტეტი	226	150	129	151	183	158	Aspindza Municipality
საქალაქო დასახლება	68	59	45	41	43	46	Urban
სასოფლო დასახლება	158	91	84	110	140	112	Rural

რეგიონი, თვითმმართველი ერთეული	1995	2000	2005	2010	2015	2020	Regions, self-governed units
ახალქალაქის მუნიციპალიტეტი	125	262	569	668	605	551	Akhalkalaki Municipality
საქალაქო დასახლება	28	42	138	123	86	101	Urban
სასოფლო დასახლება	97	220	431	545	519	450	Rural
ახალციხის მუნიციპალიტეტი	700	626	533	564	250	426	Akhaltshikhe Municipality
საქალაქო დასახლება	357	345	337	310	30	229	Urban
სასოფლო დასახლება	343	281	196	254	220	197	Rural
ბორჯომის მუნიციპალიტეტი	554	431	387	382	370	288	Borjomi Municipality
საქალაქო დასახლება	374	286	280	238	219	172	Urban
სასოფლო დასახლება	180	145	107	144	151	116	Rural
ნინოწმინდის მუნიციპალიტეტი	459	433	321	367	303	279	Ninotsminda Municipality
საქალაქო დასახლება	81	107	88	77	55	52	Urban
სასოფლო დასახლება	378	326	233	290	248	227	Rural
<b>კვემო ქართლი</b>	<b>6 501</b>	<b>6 395</b>	<b>5 979</b>	<b>6 875</b>	<b>7 103</b>	<b>5 530</b>	<b>Kvemo Kartli</b>
საქალაქო დასახლება	3 126	3 453	3 548	2 830	2 912	2 230	Urban
სასოფლო დასახლება	3 375	2 942	2 431	4 045	4 191	3 300	Rural
ქ. რუსთავის მუნიციპალიტეტი	1 866	1 733	2 265	1 896	2 026	1 482	C. Rustavi Municipality
ბოლნისის მუნიციპალიტეტი	918	1 041	740	933	865	653	Bolnisi Municipality
საქალაქო დასახლება	289	526	320	235	239	150	Urban
სასოფლო დასახლება	629	515	420	698	626	503	Rural
გარდაბნის მუნიციპალიტეტი	1 432	1 145	1 088	1 350	1 423	1 031	Gardabani Municipality
საქალაქო დასახლება	389	435	291	188	215	167	Urban
სასოფლო დასახლება	1 043	710	797	1 162	1 208	864	Rural
დმანისის მუნიციპალიტეტი	462	436	244	345	302	311	Dmanisi Municipality
საქალაქო დასახლება	51	195	61	45	46	34	Urban
სასოფლო დასახლება	411	241	183	300	256	277	Rural
თეთრიწყაროს მუნიციპალიტეტი	337	257	270	356	255	229	Tetritskaro Municipality
საქალაქო დასახლება	116	90	122	85	37	57	Urban
სასოფლო დასახლება	221	167	148	271	218	172	Rural
მარნეულის მუნიციპალიტეტი	1 337	1 587	1 175	1 688	1 949	1 595	Marneuli Municipality
საქალაქო დასახლება	383	387	438	336	309	294	Urban
სასოფლო დასახლება	954	1 200	737	1 352	1 640	1 301	Rural
წალკის მუნიციპალიტეტი	149	196	197	307	283	229	Tsalka Municipality
საქალაქო დასახლება	32	87	51	45	40	46	Urban
სასოფლო დასახლება	117	109	146	262	243	183	Rural
<b>შიდა ქართლი</b>	<b>4 154</b>	<b>3 497</b>	<b>3 048</b>	<b>3 815</b>	<b>4 139</b>	<b>2 961</b>	<b>Shida Kartli</b>
საქალაქო დასახლება	2 197	1 983	1 681	1 516	1 504	1 098	Urban
სასოფლო დასახლება	1 957	1 514	1 367	2 299	2 635	1 863	Rural

რეგიონი, თვითმმართველი ერთეული	1995	2000	2005	2010	2015	2020	Regions, self-governed units
ქ. გორი					672		C. Gori
გორის მუნიციპალიტეტი	1 904	1 994	1 412	1 822	1 370	1 490	Gori Municipality
საქალაქო დასახლება	878	900	740	683		499	Urban
სასოფლო დასახლება	1 026	1 094	672	1 139	1 370	991	Rural
კასპის მუნიციპალიტეტი	698	397	478	631	596	440	Kaspi Municipality
საქალაქო დასახლება	436	326	222	196	181	123	Urban
სასოფლო დასახლება	262	71	256	435	415	317	Rural
ქარელის მუნიციპალიტეტი	552	406	431	591	694	475	Kareli Municipality
საქალაქო დასახლება	159	201	158	143	155	104	Urban
სასოფლო დასახლება	393	205	273	448	539	371	Rural
ხაშურის მუნიციპალიტეტი	1 000	700	727	771	807	556	Khashuri Municipality
საქალაქო დასახლება	724	556	561	494	496	372	Urban
სასოფლო დასახლება	276	144	166	277	311	184	Rural

მკვდრადშობილთა რიცხოვნობა რეგიონების, თვითმმართველი ერთეულების და საქალაქო-სასოფლო დასახლებების მიხედვით (კაცი)

**Number of stillbirths by regions, self-governed units and urban-rural settlements (persons)**

რეგიონი, თვითმმართველი ერთეული	1995	2000	2005	2010	2015	2020	Regions, self-governed units
<b>საქართველო</b>	<b>654</b>	<b>876</b>	<b>739</b>	<b>653</b>	<b>589</b>	<b>410</b>	<b>Georgia</b>
საქალაქო დასახლება	635	872	547	345	321	246	Urban
სასოფლო დასახლება	19	4	192	308	268	164	Rural
<b>ქ. თბილისი</b>	<b>190</b>	<b>412</b>	<b>207</b>	<b>174</b>	<b>148</b>	<b>117</b>	<b>C. Tbilisi</b>
საქალაქო დასახლება	190	412	207	171	143	113	Urban
სასოფლო დასახლება	0	0	0	3	5	4	Rural
<b>აფხაზეთის ავტონომიური რესპუბლიკა (აჭარის მუნიციპალიტეტი)</b>	<b>0</b>	<b>0</b>	<b>0</b>	<b>-</b>	<b>-</b>	<b>-</b>	<b>Autonomous Republic of Abkhazia (Ajara Municipality)</b>
სასოფლო დასახლება	0	0	0	-	-	-	Rural
<b>აჭარის ავტონომიური რესპუბლიკა</b>	<b>56</b>	<b>118</b>	<b>99</b>	<b>59</b>	<b>70</b>	<b>40</b>	<b>Autonomous Republic of Adjara</b>
საქალაქო დასახლება	55	118	72	26	42	28	Urban
სასოფლო დასახლება	1	0	27	33	28	12	Rural
ქ. ბათუმის მუნიციპალიტეტი	53	102	54	20	33	24	C. Batumi Municipality
ქედის მუნიციპალიტეტი	0	0	10	3	5	2	Keda Municipality
საქალაქო დასახლება	0	0	3	1	1	0	Urban
სასოფლო დასახლება	0	0	7	2	4	2	Rural
ქობულეთის მუნიციპალიტეტი	3	16	16	9	14	7	Kobuleti Municipality
საქალაქო დასახლება	2	16	10	3	7	2	Urban
სასოფლო დასახლება	1	0	6	6	7	5	Rural
შუახევის მუნიციპალიტეტი	0	0	4	1	5	3	Shuakhevi Municipality
საქალაქო დასახლება	0	0	1	0	1	1	Urban
სასოფლო დასახლება	0	0	3	1	4	2	Rural
ხელვაჩაურის მუნიციპალიტეტი	0	0	8	20	10	3	Khelvachauri Municipality
საქალაქო დასახლება	0	0	2	2	0	0	Urban
სასოფლო დასახლება	0	0	6	18	10	3	Rural
ხულოს მუნიციპალიტეტი	0	0	7	6	3	1	Khulo Municipality
საქალაქო დასახლება	0	0	2	0	0	1	Urban
სასოფლო დასახლება	0	0	5	6	3	0	Rural
<b>გურია</b>	<b>14</b>	<b>17</b>	<b>11</b>	<b>23</b>	<b>23</b>	<b>9</b>	<b>Guria</b>
საქალაქო დასახლება	14	17	6	8	7	4	Urban
სასოფლო დასახლება	0	0	5	15	16	5	Rural
ქ. ოზურგეთი					2		C. Ozurgeti



რეგიონი, თვითმმართველი ერთეული	1995	2000	2005	2010	2015	2020	Regions, self-governed units
ლანჩხუთის მუნიციპალიტეტი	0	3	1	8	5	3	Lanchkhuti Municipality
საქალაქო დასახლება	0	3	1	3	1	1	Urban
სასოფლო დასახლება	0	0	0	5	4	2	Rural
ოზურგეთის მუნიციპალიტეტი	10	14	8	12	11	4	Ozurgeti Municipality
საქალაქო დასახლება	10	14	4	5	4	3	Urban
სასოფლო დასახლება	0	0	4	7	7	1	Rural
ჩოხატაურის მუნიციპალიტეტი	4	0	2	3	5	2	Chokhatauri Municipality
საქალაქო დასახლება	4	0	1	0	0	0	Urban
სასოფლო დასახლება	0	0	1	3	5	2	Rural
<b>იმერეთი</b>	<b>165</b>	<b>135</b>	<b>133</b>	<b>105</b>	<b>80</b>	<b>54</b>	<b>Imereti</b>
საქალაქო დასახლება	163	135	102	52	36	26	Urban
სასოფლო დასახლება	2	0	31	53	44	28	Rural
ქ. ქუთაისის მუნიციპალიტეტი	111	86	57	30	20	13	C. Kutaisi Municipality
ბაღდათის მუნიციპალიტეტი	0	0	3	1	3	0	Baghdati Municipality
საქალაქო დასახლება	0	0	2	1	2	0	Urban
სასოფლო დასახლება	0	0	1	0	1	0	Rural
ვანის მუნიციპალიტეტი	2	0	6	5	4	3	Vani Municipality
საქალაქო დასახლება	2	0	3	2	1	0	Urban
სასოფლო დასახლება	0	0	3	3	3	3	Rural
ზესტაფონის მუნიციპალიტეტი	11	21	15	15	10	7	Zestaponi Municipality
საქალაქო დასახლება	11	21	9	3	3	3	Urban
სასოფლო დასახლება	0	0	6	12	7	4	Rural
თერჯოლის მუნიციპალიტეტი	2	6	9	6	5	4	Terjola Municipality
საქალაქო დასახლება	2	6	4	0	0	1	Urban
სასოფლო დასახლება	0	0	5	6	5	3	Rural
სამტრედიის მუნიციპალიტეტი	19	5	6	9	13	5	Samtredia Municipality
საქალაქო დასახლება	19	5	4	5	7	1	Urban
სასოფლო დასახლება	0	0	2	4	6	4	Rural
საჩხერის მუნიციპალიტეტი	0	3	1	8	4	6	Sachkhere Municipality
საქალაქო დასახლება	0	3	1	3	0	1	Urban
სასოფლო დასახლება	0	0	0	5	4	5	Rural
ტყიბულის მუნიციპალიტეტი	3	0	7	4	1	2	Tkibuli Municipality
საქალაქო დასახლება	3	0	6	1	1	2	Urban
სასოფლო დასახლება	0	0	1	3	0	0	Rural
წყალტუბოს მუნიციპალიტეტი	5	4	11	9	8	5	Tskhaltubo Municipality
საქალაქო დასახლება	5	4	8	3	0	1	Urban
სასოფლო დასახლება	0	0	3	6	8	4	Rural

რეგიონი, თვითმმართველი ერთეული	1995	2000	2005	2010	2015	2020	Regions, self-governed units
ჭიათურის მუნიციპალიტეტი	10	10	10	7	5	6	Chiatura Municipality
საქალაქო დასახლება	8	10	6	2	1	2	Urban
სასოფლო დასახლება	2	0	4	5	4	4	Rural
ხარაგაულის მუნიციპალიტეტი	2	0	6	4	1	2	Kharagauli Municipality
საქალაქო დასახლება	2	0	1	1	0	1	Urban
სასოფლო დასახლება	0	0	5	3	1	1	Rural
ხონის მუნიციპალიტეტი	0	0	2	7	6	1	Khoni Municipality
საქალაქო დასახლება	0	0	1	1	1	1	Urban
სასოფლო დასახლება	0	0	1	6	5	0	Rural
<b>კახეთი</b>	<b>50</b>	<b>54</b>	<b>47</b>	<b>67</b>	<b>57</b>	<b>44</b>	<b>Kakheti</b>
საქალაქო დასახლება	48	53	26	19	18	15	Urban
სასოფლო დასახლება	2	1	21	48	39	29	Rural
ქ. თელავი					4		C. Telavi
ახმეტის მუნიციპალიტეტი	14	0	1	0	8	3	Akhmeta Municipality
საქალაქო დასახლება	14	0	1	0	5	0	Urban
სასოფლო დასახლება	0	0	0	0	3	3	Rural
გურჯაანის მუნიციპალიტეტი	0	11	6	13	6	10	Gurjaani Municipality
საქალაქო დასახლება	0	11	4	2	1	3	Urban
სასოფლო დასახლება	0	0	2	11	5	7	Rural
დედოფლისწყაროს მუნიციპალიტეტი	0	3	1	7	6	6	Dedoplistskaro Municipality
საქალაქო დასახლება	0	3	0	5	1	3	Urban
სასოფლო დასახლება	0	0	1	2	5	3	Rural
თელავის მუნიციპალიტეტი	6	13	14	11	4	6	Telavi Municipality
საქალაქო დასახლება	6	13	10	4	0	4	Urban
სასოფლო დასახლება	0	0	4	7	4	2	Rural
ლაგოდეხის მუნიციპალიტეტი	6	5	7	10	10	3	Lagodekhi Municipality
საქალაქო დასახლება	6	5	5	2	2	0	Urban
სასოფლო დასახლება	0	0	2	8	8	3	Rural
საგარეჯოს მუნიციპალიტეტი	9	6	12	12	9	5	Sagarejo Municipality
საქალაქო დასახლება	9	5	2	1	0	2	Urban
სასოფლო დასახლება	0	1	10	11	9	3	Rural
სიღნაღის მუნიციპალიტეტი	2	10	2	4	5	4	Sighnaghi Municipality
საქალაქო დასახლება	2	10	1	2	4	0	Urban
სასოფლო დასახლება	0	0	1	2	1	4	Rural
ყვარლის მუნიციპალიტეტი	13	6	4	10	5	7	Kvareli Municipality
საქალაქო დასახლება	11	6	3	3	1	3	Urban
სასოფლო დასახლება	2	0	1	7	4	4	Rural

რეგიონი, თვითმმართველი ერთეული	1995	2000	2005	2010	2015	2020	Regions, self-governed units
<b>მცხეთა-მთიანეთი</b>	<b>19</b>	<b>3</b>	<b>11</b>	<b>17</b>	<b>15</b>	<b>4</b>	<b>Mtskheta-Mtianeti</b>
საქალაქო დასახლება	19	3	5	4	1	3	Urban
სასოფლო დასახლება	0	0	6	13	14	1	Rural
ქ. მცხეთა					0		C. Mtskheta
ახალგორის მუნიციპალიტეტი	-	-	1	-	-	-	Akhalkgori Municipality
საქალაქო დასახლება	-	-	0	-	-	-	Urban
სასოფლო დასახლება	-	-	1	-	-	-	Rural
დუშეთის მუნიციპალიტეტი	2	0	1	5	6	0	Dusheti Municipality
საქალაქო დასახლება	2	0	1	4	1	0	Urban
სასოფლო დასახლება	0	0	0	1	5	0	Rural
თიანეთის მუნიციპალიტეტი	0	0	1	3	2	1	Tianeti Municipality
საქალაქო დასახლება	0	0	1	0	0	1	Urban
სასოფლო დასახლება	0	0	0	3	2	0	Rural
მცხეთის მუნიციპალიტეტი	17	3	8	8	7	3	Mtskheta Municipality
საქალაქო დასახლება	17	3	3	0	0	2	Urban
სასოფლო დასახლება	0	0	5	8	7	1	Rural
ყაზბეგის მუნიციპალიტეტი	0	0	0	1	0	0	Kazbegi Municipality
საქალაქო დასახლება	0	0	0	0	0	0	Urban
სასოფლო დასახლება	0	0	0	1	0	0	Rural
<b>რაჭა-ლეჩხუმი და ქვემო სვანეთი</b>	<b>3</b>	<b>1</b>	<b>5</b>	<b>2</b>	<b>3</b>	<b>4</b>	<b>Racha-Lechkumi and Kvemo Svaneti</b>
საქალაქო დასახლება	3	1	0	0	0	1	Urban
სასოფლო დასახლება	0	0	5	2	3	3	Rural
ქ. ამბროლაური					0		C. Ambrolauri
ამბროლაურის მუნიციპალიტეტი	0	0	1	2	1	1	Ambrolauri Municipality
საქალაქო დასახლება	0	0	0	0	0	0	Urban
სასოფლო დასახლება	0	0	1	2	1	1	Rural
ლენტეხის მუნიციპალიტეტი	0	0	1	0	0	0	Lentekhi Municipality
საქალაქო დასახლება	0	0	0	0	0	0	Urban
სასოფლო დასახლება	0	0	1	0	0	0	Rural
ონის მუნიციპალიტეტი	0	0	0	0	0	1	Oni Municipality
საქალაქო დასახლება	0	0	0	0	0	0	Urban
სასოფლო დასახლება	0	0	0	0	0	1	Rural
ცაგერის მუნიციპალიტეტი	3	1	3	0	2	2	Tsageri Municipality
საქალაქო დასახლება	3	1	0	0	0	1	Urban
სასოფლო დასახლება	0	0	3	0	2	1	Rural
<b>სამეგრელო-ზემო სვანეთი</b>	<b>29</b>	<b>12</b>	<b>49</b>	<b>65</b>	<b>42</b>	<b>37</b>	<b>Samegrelo-Zemo Svaneti</b>
საქალაქო დასახლება	29	12	32	23	17	14	Urban
სასოფლო დასახლება	0	0	17	42	25	23	Rural

რეგიონი, თვითმმართველი ერთეული	1995	2000	2005	2010	2015	2020	Regions, self-governed units
ქ. ზუგდიდი					3		C. Zugdidi
ქ. ფოთის მუნიციპალიტეტი	5	3	6	9	8	6	C. Poti Municipality
აბაშის მუნიციპალიტეტი	0	0	6	1	4	3	Abasha Municipality
საქალაქო დასახლება	0	0	5	0	0	1	Urban
სასოფლო დასახლება	0	0	1	1	4	2	Rural
ზუგდიდის მუნიციპალიტეტი	13	4	17	19	9	8	Zugdidi Municipality
საქალაქო დასახლება	13	4	9	6	0	2	Urban
სასოფლო დასახლება	0	0	8	13	9	6	Rural
მარტვილის მუნიციპალიტეტი	3	0	4	9	5	6	Martvili Municipality
საქალაქო დასახლება	3	0	2	0	1	0	Urban
სასოფლო დასახლება	0	0	2	9	4	6	Rural
მესტიის მუნიციპალიტეტი	0	0	0	1	1	0	Mestia Municipality
საქალაქო დასახლება	0	0	0	1	0	0	Urban
სასოფლო დასახლება	0	0	0	0	1	0	Rural
სენაკის მუნიციპალიტეტი	6	4	8	7	6	4	Senaki Municipality
საქალაქო დასახლება	6	4	7	3	3	3	Urban
სასოფლო დასახლება	0	0	1	4	3	1	Rural
ჩხოროწყუს მუნიციპალიტეტი	0	0	1	7	1	4	Chkhorotsku Municipality
საქალაქო დასახლება	0	0	0	1	0	1	Urban
სასოფლო დასახლება	0	0	1	6	1	3	Rural
წალენჯიხის მუნიციპალიტეტი	2	1	3	7	3	4	Tsalenjikha Municipality
საქალაქო დასახლება	2	1	1	3	2	0	Urban
სასოფლო დასახლება	0	0	2	4	1	4	Rural
ხობის მუნიციპალიტეტი	0	0	4	5	2	2	Khobi Municipality
საქალაქო დასახლება	0	0	2	0	0	1	Urban
სასოფლო დასახლება	0	0	2	5	2	1	Rural
<b>სამცხე-ჯავახეთი</b>	<b>27</b>	<b>35</b>	<b>43</b>	<b>20</b>	<b>22</b>	<b>24</b>	<b>Samtskhe-Javakheti</b>
საქალაქო დასახლება	27	35	19	10	9	7	Urban
სასოფლო დასახლება	0	0	24	10	13	17	Rural
ქ. ახალციხე					4		C. Akhaltsikhe
ადიგენის მუნიციპალიტეტი	0	0	4	4	5	7	Adigeni Municipality
საქალაქო დასახლება	0	0	2	0	0	1	Urban
სასოფლო დასახლება	0	0	2	4	5	6	Rural
ასპინძის მუნიციპალიტეტი	0	0	0	2	1	1	Aspindza Municipality
საქალაქო დასახლება	0	0	0	0	1	0	Urban
სასოფლო დასახლება	0	0	0	2	0	1	Rural

რეგიონი, თვითმმართველი ერთეული	1995	2000	2005	2010	2015	2020	Regions, self-governed units
ახალქალაქის მუნიციპალიტეტი	0	0	21	0	4	5	Akhalqalaqi Municipality
საქალაქო დასახლება	0	0	6	0	1	0	Urban
სასოფლო დასახლება	0	0	15	0	3	5	Rural
ახალციხის მუნიციპალიტეტი	10	23	10	8	3	4	Akhaltshikhe Municipality
საქალაქო დასახლება	10	23	6	6	0	4	Urban
სასოფლო დასახლება	0	0	4	2	3	0	Rural
ბორჯომის მუნიციპალიტეტი	17	12	5	6	4	3	Borjomi Municipality
საქალაქო დასახლება	17	12	4	4	3	1	Urban
სასოფლო დასახლება	0	0	1	2	1	2	Rural
ნინოწმინდის მუნიციპალიტეტი	0	0	3	0	1	4	Ninotsminda Municipality
საქალაქო დასახლება	0	0	1	0	0	1	Urban
სასოფლო დასახლება	0	0	2	0	1	3	Rural
<b>კვემო ქართლი</b>	<b>51</b>	<b>43</b>	<b>40</b>	<b>58</b>	<b>77</b>	<b>44</b>	<b>Kvemo Kartli</b>
საქალაქო დასახლება	40	40	23	14	24	22	Urban
სასოფლო დასახლება	11	3	17	44	53	22	Rural
ქ. რუსთავის მუნიციპალიტეტი	10	9	7	9	16	11	C. Rustavi Municipality
ბოლნისის მუნიციპალიტეტი	24	8	12	9	12	4	Bolnisi Municipality
საქალაქო დასახლება	17	5	9	1	3	2	Urban
სასოფლო დასახლება	7	3	3	8	9	2	Rural
გარდაბნის მუნიციპალიტეტი	5	1	5	11	16	8	Gardabani Municipality
საქალაქო დასახლება	3	1	2	2	3	2	Urban
სასოფლო დასახლება	2	0	3	9	13	6	Rural
დმანისის მუნიციპალიტეტი	0	0	2	4	6	3	Dmanisi Municipality
საქალაქო დასახლება	0	0	0	0	0	0	Urban
სასოფლო დასახლება	0	0	2	4	6	3	Rural
თეთრიწყაროს მუნიციპალიტეტი	3	5	1	8	3	3	Tetritskaro Municipality
საქალაქო დასახლება	3	5	0	1	1	2	Urban
სასოფლო დასახლება	0	0	1	7	2	1	Rural
მარნეულის მუნიციპალიტეტი	7	20	9	14	18	13	Marneuli Municipality
საქალაქო დასახლება	7	20	5	1	1	4	Urban
სასოფლო დასახლება	0	0	4	13	17	9	Rural
წალკის მუნიციპალიტეტი	2	0	4	3	6	2	Tsalka Municipality
საქალაქო დასახლება	0	0	0	0	0	1	Urban
სასოფლო დასახლება	2	0	4	3	6	1	Rural
<b>შიდა ქართლი</b>	<b>50</b>	<b>46</b>	<b>94</b>	<b>63</b>	<b>52</b>	<b>33</b>	<b>Shida Kartli</b>
საქალაქო დასახლება	47	46	55	18	24	13	Urban
სასოფლო დასახლება	3	0	39	45	28	20	Rural

რეგიონი, თვითმმართველი ერთეული	1995	2000	2005	2010	2015	2020	Regions, self-governed units
ქ. გორი					6		C. Gori
გორის მუნიციპალიტეტი	26	25	48	25	13	12	Gori Municipality
საქალაქო დასახლება	23	25	36	5	0	6	Urban
სასოფლო დასახლება	3	0	12	20	13	6	Rural
კასპის მუნიციპალიტეტი	13	8	14	15	7	5	Kaspi Municipality
საქალაქო დასახლება	13	8	3	4	3	1	Urban
სასოფლო დასახლება	0	0	11	11	4	4	Rural
ქარელის მუნიციპალიტეტი	0	0	19	11	13	3	Kareli Municipality
საქალაქო დასახლება	0	0	8	1	7	2	Urban
სასოფლო დასახლება	0	0	11	10	6	1	Rural
ხაშურის მუნიციპალიტეტი	11	13	13	12	13	13	Khashuri Municipality
საქალაქო დასახლება	11	13	8	8	8	4	Urban
სასოფლო დასახლება	0	0	5	4	5	9	Rural

გარდაცვლილთა რიცხოვნობა რეგიონების, თვითმმართველი ერთეულების და საქალაქო-სასოფლო დასახლებების მიხედვით (კაცი)  
**Number of deaths by regions, self-governed units and urban-rural settlements (persons)**

რეგიონი, თვითმმართველი ერთეული	1995	2000	2005	2010	2015	2020	Region, self-governed units
<b>საქართველო</b>	<b>49 219</b>	<b>48 250</b>	<b>49 534</b>	<b>51 066</b>	<b>49 121</b>	<b>50 537</b>	<b>Georgia</b>
საქალაქო დასახლება	26 673	26 099	32 130	25 936	26 139	27 053	Urban
სასოფლო დასახლება	22 546	22 151	17 404	25 130	22 982	23 484	Rural
<b>ქ. თბილისი</b>	<b>14 339</b>	<b>11 643</b>	<b>13 348</b>	<b>11 622</b>	<b>12 377</b>	<b>13 878</b>	<b>C. Tbilisi</b>
საქალაქო დასახლება	14 339	11 643	13 348	11 338	12 032	13 402	Urban
სასოფლო დასახლება	0	0	0	284	345	476	Rural
<b>აფხაზეთის ავტონომიური რესპუბლიკა (აჭარის მუნიციპალიტეტი)</b>	<b>26</b>	<b>21</b>	<b>18</b>	<b>-</b>	<b>-</b>	<b>-</b>	<b>Autonomous Republic of Abkhazia (Ajara Municipality)</b>
სასოფლო დასახლება	26	21	18	-	-	-	Rural
<b>აჭარის ავტონომიური რესპუბლიკა</b>	<b>3 646</b>	<b>3 016</b>	<b>3 426</b>	<b>3 684</b>	<b>3 475</b>	<b>4 253</b>	<b>Autonomous Republic Adjara</b>
საქალაქო დასახლება	1 758	1 470	2 148	1 692	1 805	2 322	Urban
სასოფლო დასახლება	1 888	1 546	1 278	1 992	1 670	1 931	Rural
ქ. ბათუმის მუნიციპალიტეტი	1 567	1 192	1 583	1 259	1 498	1 962	C. Batumi Municipality
ქედის მუნიციპალიტეტი	226	225	132	194	168	231	Keda Municipality
საქალაქო დასახლება	5	14	17	14	14	18	Urban
სასოფლო დასახლება	221	211	115	180	154	213	Rural
ქობულეთის მუნიციპალიტეტი	546	540	745	844	858	923	Kobuleti Municipality
საქალაქო დასახლება	120	234	400	304	278	325	Urban
სასოფლო დასახლება	426	306	345	540	580	598	Rural
შუახევის მუნიციპალიტეტი	238	210	135	189	209	194	Shuakhevi Municipality
საქალაქო დასახლება	0	6	12	9	6	7	Urban
სასოფლო დასახლება	238	204	123	180	203	187	Rural
ხელვაჩაურის მუნიციპალიტეტი	650	556	627	907	494	625	Khelvachauri Municipality
საქალაქო დასახლება	62	24	122	95			Urban
სასოფლო დასახლება	588	532	505	812	494	625	Rural
ხულოს მუნიციპალიტეტი	419	293	204	291	248	318	Khulo Municipality
საქალაქო დასახლება	4	0	14	11	9	10	Urban
სასოფლო დასახლება	415	293	190	280	239	308	Rural
<b>გურია</b>	<b>1 872</b>	<b>2 085</b>	<b>2 166</b>	<b>1 900</b>	<b>1 786</b>	<b>1 774</b>	<b>Guria</b>
საქალაქო დასახლება	315	505	922	430	467	398	Urban
სასოფლო დასახლება	1 557	1 580	1 244	1 470	1 319	1 376	Rural
ქ. ოზურგეთი					253		C. Ozurgeti
ლანჩხუთის მუნიციპალიტეტი	582	567	575	540	455	481	Lanchkhuti Municipality
საქალაქო დასახლება	75	97	192	87	99	90	Urban
სასოფლო დასახლება	507	470	383	453	356	391	Rural

რეგიონი, თვითმმართველი ერთეული	1995	2000	2005	2010	2015	2020	Region, self-governed units
ოზურგეთის მუნიციპალიტეტი	827	1 146	1 278	1 024	741	980	Ozurgeti Municipality
საქალაქო დასახლება	217	343	677	318	80	270	Urban
სასოფლო დასახლება	610	803	601	706	661	710	Rural
ჩოხატაურის მუნიციპალიტეტი	463	372	313	336	337	313	Chokhatauri Municipality
საქალაქო დასახლება	23	65	53	25	35	38	Urban
სასოფლო დასახლება	440	307	260	311	302	275	Rural
<b>იმერეთი</b>	<b>8 721</b>	<b>9 506</b>	<b>7 880</b>	<b>9 136</b>	<b>8 725</b>	<b>8 589</b>	<b>Imereti</b>
საქალაქო დასახლება	3 809	4 413	4 680	3 946	3 936	3 963	Urban
სასოფლო დასახლება	4 912	5 093	3 200	5 190	4 789	4 626	Rural
ქ. ქუთაისის მუნიციპალიტეტი	2 431	2 266	2 685	2 261	2 174	2 354	C. Kutaisi Municipality
ბაღდათის მუნიციპალიტეტი	381	407	277	395	410	388	Baghdati Municipality
საქალაქო დასახლება	29	79	68	57	62	79	Urban
სასოფლო დასახლება	352	328	209	338	348	309	Rural
ვანის მუნიციპალიტეტი	658	545	318	456	420	401	Vani Municipality
საქალაქო დასახლება	95	75	67	57	72	57	Urban
სასოფლო დასახლება	563	470	251	399	348	344	Rural
ზესტაფონის მუნიციპალიტეტი	1 047	997	802	1 013	914	896	Zestaponi Municipality
საქალაქო დასახლება	206	289	373	317	251	276	Urban
სასოფლო დასახლება	841	708	429	696	663	620	Rural
თერჯოლის მუნიციპალიტეტი	623	595	426	642	626	575	Terjola Municipality
საქალაქო დასახლება	115	76	80	69	81	76	Urban
სასოფლო დასახლება	508	519	346	573	545	499	Rural
სამტრედიის მუნიციპალიტეტი	728	961	714	808	739	726	Samtredia Municipality
საქალაქო დასახლება	310	445	467	404	412	358	Urban
სასოფლო დასახლება	418	516	247	404	327	368	Rural
საჩხერის მუნიციპალიტეტი	315	586	447	665	575	571	Sachkhere Municipality
საქალაქო დასახლება	38	79	100	88	77	77	Urban
სასოფლო დასახლება	277	507	347	577	498	494	Rural
ტყიბულის მუნიციპალიტეტი	405	488	341	375	430	371	Tkibuli Municipality
საქალაქო დასახლება	144	241	201	158	193	167	Urban
სასოფლო დასახლება	261	247	140	217	237	204	Rural
წყალტუბოს მუნიციპალიტეტი	797	918	730	1 020	875	873	Tskhaltubo Municipality
საქალაქო დასახლება	130	296	234	184	200	179	Urban
სასოფლო დასახლება	667	622	496	836	675	694	Rural
ჭიათურის მუნიციპალიტეტი	532	782	554	718	734	711	Chiatura Municipality
საქალაქო დასახლება	159	234	206	184	171	160	Urban
სასოფლო დასახლება	373	548	348	534	563	551	Rural



რეგიონი, თვითმმართველი ერთეული	1995	2000	2005	2010	2015	2020	Region, self-governed units
ხარაგაულის მუნიციპალიტეტი	418	464	249	367	382	348	Kharagauli Municipality
საქალაქო დასახლება	31	48	35	29	39	29	Urban
სასოფლო დასახლება	387	416	214	338	343	319	Rural
ხონის მუნიციპალიტეტი	386	497	337	416	446	375	Khoni Municipality
საქალაქო დასახლება	121	285	164	138	204	151	Urban
სასოფლო დასახლება	265	212	173	278	242	224	Rural
<b>კახეთი</b>	<b>5 176</b>	<b>4 854</b>	<b>4 838</b>	<b>5 316</b>	<b>4 957</b>	<b>4 544</b>	<b>Kakheti</b>
საქალაქო დასახლება	1 038	1 182	1 838	1 128	1 101	958	Urban
სასოფლო დასახლება	4 138	3 672	3 000	4 188	3 856	3 586	Rural
ქ. თელავი					236		C. Telavi
ახმეტის მუნიციპალიტეტი	499	131	490	535	488	442	Akhmeta Municipality
საქალაქო დასახლება	110	47	185	113	109	83	Urban
სასოფლო დასახლება	389	84	305	422	379	359	Rural
გურჯაანის მუნიციპალიტეტი	1 166	1 241	793	922	968	900	Gurjaani Municipality
საქალაქო დასახლება	117	172	213	128	135	123	Urban
სასოფლო დასახლება	1 049	1 069	580	794	833	777	Rural
დედოფლისწყაროს მუნიციპალიტეტი	389	459	372	370	373	355	Dedoplistskaro Municipality
საქალაქო დასახლება	110	111	164	97	105	94	Urban
სასოფლო დასახლება	279	348	208	273	268	261	Rural
თელავის მუნიციპალიტეტი	706	569	942	954	596	795	Telavi Municipality
საქალაქო დასახლება	234	331	482	304		229	Urban
სასოფლო დასახლება	472	238	460	650	596	566	Rural
ლაგოდეხის მუნიციპალიტეტი	733	688	562	684	642	576	Lagodekhi Municipality
საქალაქო დასახლება	110	114	149	92	129	88	Urban
სასოფლო დასახლება	623	574	413	592	513	488	Rural
საგარეჯოს მუნიციპალიტეტი	547	573	720	830	597	547	Sagarejo Municipality
საქალაქო დასახლება	163	119	274	170	146	114	Urban
სასოფლო დასახლება	384	454	446	660	451	433	Rural
სიღნაღის მუნიციპალიტეტი	644	738	496	527	596	489	Sighnaghi Municipality
საქალაქო დასახლება	96	147	175	103	119	105	Urban
სასოფლო დასახლება	548	591	321	424	477	384	Rural
ყვარლის მუნიციპალიტეტი	492	455	463	494	461	440	Kvareli Municipality
საქალაქო დასახლება	98	141	196	121	122	122	Urban
სასოფლო დასახლება	394	314	267	373	339	318	Rural
<b>მცხეთა-მთიანეთი</b>	<b>1 017</b>	<b>1 251</b>	<b>1 274</b>	<b>1 388</b>	<b>1 464</b>	<b>1 409</b>	<b>Mtskheta-Mtianeti</b>
საქალაქო დასახლება	313	356	532	330	452	298	Urban
სასოფლო დასახლება	704	895	742	1 058	1 012	1 111	Rural
ქ. მცხეთა					203		C. Mtskheta

რეგიონი, თვითმმართველი ერთეული	1995	2000	2005	2010	2015	2020	Region, self-governed units
ახალგორის მუნიციპალიტეტი	0	163	81	-	-	-	Akhalgori Municipality
საქალაქო დასახლება	0	25	41	-	-	-	Urban
სასოფლო დასახლება	0	138	40	-	-	-	Rural
დუშეთის მუნიციპალიტეტი	405	342	346	400	479	464	Dusheti Municipality
საქალაქო დასახლება	144	150	176	144	163	108	Urban
სასოფლო დასახლება	261	192	170	256	316	356	Rural
თიანეთის მუნიციპალიტეტი	176	192	138	156	212	213	Tianeti Municipality
საქალაქო დასახლება	69	66	64	49	58	66	Urban
სასოფლო დასახლება	107	126	74	107	154	147	Rural
მცხეთის მუნიციპალიტეტი	379	535	654	771	478	655	Mtskheta Municipality
საქალაქო დასახლება	88	101	222	115		106	Urban
სასოფლო დასახლება	291	434	432	656	478	549	Rural
ყაზბეგის მუნიციპალიტეტი	57	19	55	61	92	77	Kazbegi Municipality
საქალაქო დასახლება	12	14	29	22	28	18	Urban
სასოფლო დასახლება	45	5	26	39	64	59	Rural
<b>რაჭა-ლეჩხუმი და ქვემო სვანეთი</b>	<b>1 152</b>	<b>625</b>	<b>844</b>	<b>960</b>	<b>840</b>	<b>764</b>	<b>Racha-Lechkumi and Kvemo Svaneti</b>
საქალაქო დასახლება	263	151	284	120	145	111	Urban
სასოფლო დასახლება	889	474	560	840	695	653	Rural
ქ. ამბროლაური					44		C. Ambrolauri
ამბროლაურის მუნიციპალიტეტი	467	48	266	330	269	261	Ambrolauri Municipality
საქალაქო დასახლება	134	3	78	35		29	Urban
სასოფლო დასახლება	333	45	188	295	269	232	Rural
ლენტეხის მუნიციპალიტეტი	32	34	140	144	95	68	Lentekhi Municipality
საქალაქო დასახლება	12	20	48	18	5	13	Urban
სასოფლო დასახლება	20	14	92	126	90	55	Rural
ონის მუნიციპალიტეტი	249	233	183	163	155	176	Oni Municipality
საქალაქო დასახლება	74	101	102	44	57	48	Urban
სასოფლო დასახლება	175	132	81	119	98	128	Rural
ცაგერის მუნიციპალიტეტი	404	310	255	323	277	259	Tsageri Municipality
საქალაქო დასახლება	43	27	56	23	39	21	Urban
სასოფლო დასახლება	361	283	199	300	238	238	Rural
<b>სამეგრელო-ზემო სვანეთი</b>	<b>4 974</b>	<b>5 545</b>	<b>5 682</b>	<b>6 240</b>	<b>5 397</b>	<b>4 946</b>	<b>Samegrelo-Zemo Svaneti</b>
საქალაქო დასახლება	1 415	2 046	3 046	2 770	2 366	1 926	Urban
სასოფლო დასახლება	3 559	3 499	2 636	3 470	3 031	3 020	Rural
ქ. ზუგდიდი					896		C. Zugdidi
ქ. ფოთის მუნიციპალიტეტი	491	351	829	820	560	541	C. Poti Municipality
აბაშის მუნიციპალიტეტი	321	356	323	392	408	370	Abasha Municipality
საქალაქო დასახლება	40	127	109	102	107	79	Urban
სასოფლო დასახლება	281	229	214	290	301	291	Rural

რეგიონი, თვითმმართველი ერთეული	1995	2000	2005	2010	2015	2020	Region, self-governed units
<b>ზუგდიდის მუნიციპალიტეტი</b>	<b>1 261</b>	<b>1 729</b>	<b>2 008</b>	<b>2 103</b>	<b>840</b>	<b>1 508</b>	<b>Zugdidi Municipality</b>
საქალაქო დასახლება	232	708	1 116	970		651	Urban
სასოფლო დასახლება	1 029	1 021	892	1 133	840	857	Rural
<b>მარტვილის მუნიციპალიტეტი</b>	<b>604</b>	<b>625</b>	<b>463</b>	<b>582</b>	<b>592</b>	<b>531</b>	<b>Martvili Municipality</b>
საქალაქო დასახლება	36	68	95	91	74	58	Urban
სასოფლო დასახლება	568	557	368	491	518	473	Rural
<b>მესტიის მუნიციპალიტეტი</b>	<b>232</b>	<b>215</b>	<b>149</b>	<b>175</b>	<b>120</b>	<b>139</b>	<b>Mestia Municipality</b>
საქალაქო დასახლება	81	52	43	41	26	30	Urban
სასოფლო დასახლება	151	163	106	134	94	109	Rural
<b>სენაკის მუნიციპალიტეტი</b>	<b>648</b>	<b>747</b>	<b>703</b>	<b>750</b>	<b>694</b>	<b>622</b>	<b>Senaki Municipality</b>
საქალაქო დასახლება	275	433	476	446	386	314	Urban
სასოფლო დასახლება	373	314	227	304	308	308	Rural
<b>ჩხოროწყუს მუნიციპალიტეტი</b>	<b>361</b>	<b>427</b>	<b>319</b>	<b>390</b>	<b>370</b>	<b>349</b>	<b>Chkhorotsku Municipality</b>
საქალაქო დასახლება	45	51	81	70	74	54	Urban
სასოფლო დასახლება	316	376	238	320	296	295	Rural
<b>წალენჯიხის მუნიციპალიტეტი</b>	<b>518</b>	<b>570</b>	<b>457</b>	<b>494</b>	<b>435</b>	<b>394</b>	<b>Tsalenjikha Municipality</b>
საქალაქო დასახლება	184	206	202	142	153	121	Urban
სასოფლო დასახლება	334	364	255	352	282	273	Rural
<b>ხოზის მუნიციპალიტეტი</b>	<b>538</b>	<b>525</b>	<b>431</b>	<b>534</b>	<b>482</b>	<b>492</b>	<b>Khobi Municipality</b>
საქალაქო დასახლება	31	50	95	88	90	78	Urban
სასოფლო დასახლება	507	475	336	446	392	414	Rural
<b>სამცხე-ჯავახეთი</b>	<b>1 590</b>	<b>1 765</b>	<b>2 160</b>	<b>2 384</b>	<b>2 086</b>	<b>2 055</b>	<b>Samtskhe-Javakheti</b>
საქალაქო დასახლება	689	764	1 136	784	757	713	Urban
სასოფლო დასახლება	901	1 001	1 024	1 600	1 329	1 342	Rural
ქ. ახალციხე					196		C. Akhaltsikhe
<b>ადიგენის მუნიციპალიტეტი</b>	<b>219</b>	<b>244</b>	<b>174</b>	<b>244</b>	<b>233</b>	<b>223</b>	<b>Adigeni Municipality</b>
საქალაქო დასახლება	74	24	39	26	51	19	Urban
სასოფლო დასახლება	145	220	135	218	182	204	Rural
<b>ასპინძის მუნიციპალიტეტი</b>	<b>89</b>	<b>99</b>	<b>127</b>	<b>153</b>	<b>143</b>	<b>130</b>	<b>Aspindza Municipality</b>
საქალაქო დასახლება	23	31	56	39	21	25	Urban
სასოფლო დასახლება	66	68	71	114	122	105	Rural
<b>ახალქალაქის მუნიციპალიტეტი</b>	<b>14</b>	<b>78</b>	<b>535</b>	<b>678</b>	<b>478</b>	<b>494</b>	<b>Akhalqalaqi Municipality</b>
საქალაქო დასახლება	4	25	170	118	121	97	Urban
სასოფლო დასახლება	10	53	365	560	357	397	Rural
<b>ახალციხის მუნიციპალიტეტი</b>	<b>525</b>	<b>558</b>	<b>582</b>	<b>559</b>	<b>317</b>	<b>559</b>	<b>Akhaltsikhe Municipality</b>
საქალაქო დასახლება	221	247	416	298	13	269	Urban
სასოფლო დასახლება	304	311	166	261	304	290	Rural

რეგიონი, თვითმმართველი ერთეული	1995	2000	2005	2010	2015	2020	Region, self-governed units
ბორჯომის მუნიციპალიტეტი	481	513	436	377	445	371	Borjomi Municipality
საქალაქო დასახლება	299	371	346	229	291	256	Urban
სასოფლო დასახლება	182	142	90	148	154	115	Rural
ნინოწმინდის მუნიციპალიტეტი	262	273	306	373	274	278	Ninotsminda Municipality
საქალაქო დასახლება	68	66	109	74	64	47	Urban
სასოფლო დასახლება	194	207	197	299	210	231	Rural
<b>ქვემო ქართლი</b>	<b>3 340</b>	<b>4 024</b>	<b>3 996</b>	<b>4 730</b>	<b>4 444</b>	<b>4 892</b>	<b>Kvemo Kartli</b>
საქალაქო დასახლება	1 564	1 897	2 148	1 988	1 782	1 821	Urban
სასოფლო დასახლება	1 776	2 127	1 848	2 742	2 662	3 071	Rural
ქ. რუსთავის მუნიციპალიტეტი	961	1 078	1 371	1 331	1 090	1 221	C. Rustavi Municipality
ბოლნისის მუნიციპალიტეტი	522	544	514	638	638	603	Bolnisi Municipality
საქალაქო დასახლება	137	135	194	165	161	124	Urban
სასოფლო დასახლება	385	409	320	473	477	479	Rural
გარდაბნის მუნიციპალიტეტი	615	825	781	919	907	1021	Gardabani Municipality
საქალაქო დასახლება	121	183	176	132	190	106	Urban
სასოფლო დასახლება	494	642	605	787	717	915	Rural
დმანისის მუნიციპალიტეტი	183	311	176	236	303	306	Dmanisi Municipality
საქალაქო დასახლება	26	119	37	32	35	25	Urban
სასოფლო დასახლება	157	192	139	204	268	281	Rural
თეთრიწყაროს მუნიციპალიტეტი	262	385	187	244	329	298	Tetritskaro Municipality
საქალაქო დასახლება	103	123	74	60	91	72	Urban
სასოფლო დასახლება	159	262	113	184	238	226	Rural
მარნეულის მუნიციპალიტეტი	733	778	825	1 152	974	1 228	Marneuli Municipality
საქალაქო დასახლება	190	209	265	236	187	240	Urban
სასოფლო დასახლება	543	569	560	916	787	988	Rural
წალკის მუნიციპალიტეტი	64	103	142	210	203	215	Tsalka Municipality
საქალაქო დასახლება	26	50	31	32	28	33	Urban
სასოფლო დასახლება	38	53	111	178	175	182	Rural
<b>შიდა ქართლი</b>	<b>3 366</b>	<b>3 915</b>	<b>3 902</b>	<b>3 706</b>	<b>3 570</b>	<b>3 433</b>	<b>Shida Kartli</b>
საქალაქო დასახლება	1 170	1 672	2 048	1 410	1 296	1 141	Urban
სასოფლო დასახლება	2 196	2 243	1 854	2 296	2 274	2 292	Rural
ქ. გორი					552		C. Gori
გორის მუნიციპალიტეტი	1 827	1 841	1 814	1 773	1 065	1 481	Gori Municipality
საქალაქო დასახლება	615	777	902	635		465	Urban
სასოფლო დასახლება	1 212	1 064	912	1 138	1 065	1 016	Rural
კასპის მუნიციპალიტეტი	652	641	617	617	660	630	Kaspi Municipality
საქალაქო დასახლება	143	160	270	182	200	127	Urban
სასოფლო დასახლება	509	481	347	435	460	503	Rural

რეგიონი, თვითმმართველი ერთეული	1995	2000	2005	2010	2015	2020	Region, self-governed units
ქარელის მუნიციპალიტეტი	300	588	563	580	583	530	Kareli Municipality
საქალაქო დასახლება	75	172	193	133	124	115	Urban
სასოფლო დასახლება	225	416	370	447	459	415	Rural
ხაშურის მუნიციპალიტეტი	587	845	908	736	710	792	Khashuri Municipality
საქალაქო დასახლება	337	563	683	460	420	434	Urban
სასოფლო დასახლება	250	282	225	276	290	358	Rural

**ბუნებრივი მატება რეგიონების, თვითმმართველი ერთეულების და საქალაქო-სასოფლო დასახლებების მიხედვით (კაცი)**  
**Natural increase by regions self-governed units and urban-rural settlements (persons)**

რეგიონი, თვითმმართველი ერთეული	1995	2000	2005	2010	2015	2020	Regions, self-governed units
<b>საქართველო</b>	<b>7 267</b>	<b>-83</b>	<b>-3 471</b>	<b>4 164</b>	<b>10 128</b>	<b>-4 017</b>	<b>Georgia</b>
საქალაქო დასახლება	6 201	5 942	-527	5 984	7 759	859	Urban
სასოფლო დასახლება	1 066	-6 025	-2 944	-1 820	2 369	-4 876	Rural
<b>ქ. თბილისი</b>	<b>-2 430</b>	<b>1 389</b>	<b>924</b>	<b>5 760</b>	<b>5 132</b>	<b>1 393</b>	<b>C. Tbilisi</b>
საქალაქო დასახლება	-2 430	1 389	924	5 637	4 915	1 244	Urban
სასოფლო დასახლება	0	0	0	123	217	149	Rural
<b>აფხაზეთის ავტონომიური რესპუბლიკა (აჟარის მუნიციპალიტეტი)</b>	<b>-3</b>	<b>-9</b>	<b>-9</b>	<b>-</b>	<b>-</b>	<b>-</b>	<b>Autonomous Republic of Abkhazia (Ajara Municipality)</b>
სასოფლო დასახლება	-3	-9	-9	-	-	-	Rural
<b>აჭარის ავტონომიური რესპუბლიკა</b>	<b>2 220</b>	<b>1 668</b>	<b>728</b>	<b>1 630</b>	<b>2 824</b>	<b>1 346</b>	<b>Autonomous Republic of Adjara</b>
საქალაქო დასახლება	506	1 095	-122	479	1 731	1 133	Urban
სასოფლო დასახლება	1 714	573	850	1 151	1 093	213	Rural
ქ. ბათუმის მუნიციპალიტეტი	161	760	-90	357	1 518	1 083	C. Batumi Municipality
ქედის მუნიციპალიტეტი	126	40	76	109	123	-23	Keda Municipality
საქალაქო დასახლება	38	63	-1	5	16	3	Urban
სასოფლო დასახლება	88	-23	77	104	107	-26	Rural
ქობულეთის მუნიციპალიტეტი	621	240	206	399	429	108	Kobuleti Municipality
საქალაქო დასახლება	243	61	-23	86	186	42	Urban
სასოფლო დასახლება	378	179	229	313	243	66	Rural
შუაქვეის მუნიციპალიტეტი	254	136	81	106	44	-39	Shuakhevi Municipality
საქალაქო დასახლება	0	44	-1	2	14	3	Urban
სასოფლო დასახლება	254	92	82	104	30	-42	Rural
ხელვაჩაურის მუნიციპალიტეტი	806	283	329	494	502	213	Khelvachauri Municipality
საქალაქო დასახლება	58	120	-6	26		0	Urban
სასოფლო დასახლება	748	163	335	468	502	213	Rural
ხულოს მუნიციპალიტეტი	252	209	126	165	208	4	Khulo Municipality
საქალაქო დასახლება	6	47	-1	3	-3	2	Urban
სასოფლო დასახლება	246	162	127	162	211	2	Rural
<b>გურია</b>	<b>192</b>	<b>-726</b>	<b>-986</b>	<b>-454</b>	<b>-227</b>	<b>-699</b>	<b>Guria</b>
საქალაქო დასახლება	506	165	-356	-5	-74	-96	Urban
სასოფლო დასახლება	-314	-891	-630	-449	-153	-603	Rural
ქ. ოზურგეთი					-88		C. Ozurgeti
ლანჩხუთის მუნიციპალიტეტი	-18	-262	-268	-139	-30	-197	Lanchkhuti Municipality
საქალაქო დასახლება	143	69	-74	-1	-24	-33	Urban
სასოფლო დასახლება	-161	-331	-194	-138	-6	-164	Rural

რეგიონი, თვითმმართველი ერთეული	1995	2000	2005	2010	2015	2020	Regions, self-governed units
<b>ოზურგეთის მუნიციპალიტეტი</b>	<b>331</b>	<b>-298</b>	<b>-565</b>	<b>-219</b>	<b>-16</b>	<b>-388</b>	<b>Ozurgeti Municipality</b>
საქალაქო დასახლება	290	93	-261	-3	51	-48	Urban
სასოფლო დასახლება	41	-391	-304	-216	-67	-340	Rural
<b>ჩოხატაურის მუნიციპალიტეტი</b>	<b>-121</b>	<b>-166</b>	<b>-153</b>	<b>-96</b>	<b>-93</b>	<b>-114</b>	<b>Chokhatauri Municipality</b>
საქალაქო დასახლება	73	3	-21	-1	-13	-15	Urban
სასოფლო დასახლება	-194	-169	-132	-95	-80	-99	Rural
<b>იმერეთი</b>	<b>1 632</b>	<b>-2 380</b>	<b>-1 628</b>	<b>-1 285</b>	<b>-210</b>	<b>-2 716</b>	<b>Imereti</b>
საქალაქო დასახლება	2 559	486	-806	-5	400	<b>-863</b>	Urban
სასოფლო დასახლება	-927	-2 866	-822	-1 280	-610	<b>-1 853</b>	Rural
<b>ქ. ქუთაისის მუნიციპალიტეტი</b>	<b>1 032</b>	<b>591</b>	<b>-464</b>	<b>-3</b>	<b>491</b>	<b>-389</b>	<b>C. Kutaisi Municipality</b>
<b>ბაღდათის მუნიციპალიტეტი</b>	<b>-29</b>	<b>-176</b>	<b>-65</b>	<b>-84</b>	<b>-57</b>	<b>-173</b>	<b>Baghdati Municipality</b>
საქალაქო დასახლება	128	0	-11	0	-2	-42	Urban
სასოფლო დასახლება	-157	-176	-54	-84	-55	-131	Rural
<b>ვანის მუნიციპალიტეტი</b>	<b>-267</b>	<b>-337</b>	<b>-76</b>	<b>-98</b>	<b>-32</b>	<b>-184</b>	<b>Vani Municipality</b>
საქალაქო დასახლება	-22	-15	-11	0	-3	-22	Urban
სასოფლო დასახლება	-245	-322	-65	-98	-29	-162	Rural
<b>ზესტაფონის მუნიციპალიტეტი</b>	<b>41</b>	<b>-205</b>	<b>-174</b>	<b>-173</b>	<b>-1</b>	<b>-279</b>	<b>Zestaponi Municipality</b>
საქალაქო დასახლება	236	114	-64	-1	55	-58	Urban
სასოფლო დასახლება	-195	-319	-110	-172	-56	-221	Rural
<b>თერჯოლის მუნიციპალიტეტი</b>	<b>-25</b>	<b>-221</b>	<b>-103</b>	<b>-141</b>	<b>-101</b>	<b>-226</b>	<b>Terjola Municipality</b>
საქალაქო დასახლება	140	88	-14	0	3	-27	Urban
სასოფლო დასახლება	-165	-309	-89	-141	-104	-199	Rural
<b>სამტრედიის მუნიციპალიტეტი</b>	<b>142</b>	<b>-456</b>	<b>-145</b>	<b>-100</b>	<b>2</b>	<b>-255</b>	<b>Samtredia Municipality</b>
საქალაქო დასახლება	245	-127	-81	-1	-14	-91	Urban
სასოფლო დასახლება	-103	-329	-64	-99	16	-164	Rural
<b>საჩხერის მუნიციპალიტეტი</b>	<b>387</b>	<b>-109</b>	<b>-106</b>	<b>-142</b>	<b>36</b>	<b>-151</b>	<b>Sachkhere Municipality</b>
საქალაქო დასახლება	103	101	-17	0	4	-20	Urban
სასოფლო დასახლება	284	-210	-89	-142	32	-131	Rural
<b>ტყიბულის მუნიციპალიტეტი</b>	<b>-17</b>	<b>-260</b>	<b>-70</b>	<b>-54</b>	<b>-166</b>	<b>-176</b>	<b>Tkibuli Municipality</b>
საქალაქო დასახლება	160	-84	-34	0	-50	-69	Urban
სასოფლო დასახლება	-177	-176	-36	-54	-116	-107	Rural
<b>წყალტუბოს მუნიციპალიტეტი</b>	<b>25</b>	<b>-501</b>	<b>-166</b>	<b>-206</b>	<b>-164</b>	<b>-337</b>	<b>Tskhaltubo Municipality</b>
საქალაქო დასახლება	129	-57	-40	0	-36	-40	Urban
სასოფლო დასახლება	-104	-444	-126	-206	-128	-297	Rural
<b>ჭიათურის მუნიციპალიტეტი</b>	<b>320</b>	<b>-211</b>	<b>-124</b>	<b>-132</b>	<b>-30</b>	<b>-255</b>	<b>Chiatura Municipality</b>
საქალაქო დასახლება	242	5	-35	0	44	-31	Urban
სასოფლო დასახლება	78	-216	-89	-132	-74	-224	Rural

რეგიონი, თვითმმართველი ერთეული	1995	2000	2005	2010	2015	2020	Regions, self-governed units
<b>ხარაგაულის მუნიციპალიტეტი</b>							<b>Kharagauli Municipality</b>
საქალაქო დასახლება	-1	-269	-61	-83	-59	-135	Urban
სასოფლო დასახლება	106	19	-6	0	-7	-7	Rural
<b>ხონის მუნიციპალიტეტი</b>							<b>Khoni Municipality</b>
საქალაქო დასახლება	24	-226	-74	-69	-129	-156	Urban
სასოფლო დასახლება	60	-149	-29	0	-85	-67	Rural
<b>კახეთი</b>	<b>-2</b>	<b>-909</b>	<b>-1 163</b>	<b>-1 053</b>	<b>255</b>	<b>-716</b>	<b>Kakheti</b>
საქალაქო დასახლება	450	267	-230	-108	-61	-164	Urban
სასოფლო დასახლება	-452	-1 176	-933	-945	316	-552	Rural
ქ. თელავი					40		C. Telavi
<b>ახმეტის მუნიციპალიტეტი</b>							<b>Akhmeta Municipality</b>
საქალაქო დასახლება	112	310	-118	-106	110	-60	Urban
სასოფლო დასახლება	119	106	-23	-11	-16	-9	Rural
<b>გურჯაანის მუნიციპალიტეტი</b>							<b>Gurjaani Municipality</b>
საქალაქო დასახლება	-388	-606	-206	-192	-159	-333	Urban
სასოფლო დასახლება	34	9	-26	-12	-12	-38	Rural
<b>დედოფლისწყაროს მუნიციპალიტეტი</b>							<b>Dedoplistskaro Municipality</b>
საქალაქო დასახლება	-51	-87	-85	-70	-25	-127	Urban
სასოფლო დასახლება	15	40	-20	-9	3	-23	Rural
<b>თელავის მუნიციპალიტეტი</b>							<b>Telavi Municipality</b>
საქალაქო დასახლება	209	133	-204	-177	26	-92	Urban
სასოფლო დასახლება	152	11	-61	-31		-1	Rural
<b>ლაგოდეხის მუნიციპალიტეტი</b>							<b>Lagodekhi Municipality</b>
საქალაქო დასახლება	3	-125	-147	-142	58	17	Urban
სასოფლო დასახლება	24	93	-19	-9	-45	-16	Rural
<b>საგარეჯოს მუნიციპალიტეტი</b>							<b>Sagarejo Municipality</b>
საქალაქო დასახლება	-21	-218	-128	-133	103	33	Urban
სასოფლო დასახლება	240	21	-174	-165	347	162	Rural
<b>სიღნაღის მუნიციპალიტეტი</b>							<b>Sighnaghi Municipality</b>
საქალაქო დასახლება	49	40	-35	-16	-1	4	Urban
სასოფლო დასახლება	191	-19	-139	-149	348	158	Rural
<b>ყვარლის მუნიციპალიტეტი</b>							<b>Kvareli Municipality</b>
საქალაქო დასახლება	-124	-415	-122	-105	-175	-180	Urban
სასოფლო დასახლება	19	-50	-22	-9	-34	-48	Rural
<b>მცხეთა-მთიანეთი</b>							<b>Mtskheta-Mtianeti</b>
საქალაქო დასახლება	-143	-365	-100	-96	-141	-132	Urban
სასოფლო დასახლება	-3	-140	-107	-96	33	-103	Rural
საქალაქო დასახლება	38	18	-24	-11	4	-33	Urban
სასოფლო დასახლება	-41	-158	-83	-85	29	-70	Rural
<b>ქ. მცხეთა</b>	<b>635</b>	<b>-25</b>	<b>-15</b>	<b>-38</b>	<b>-184</b>	<b>-483</b>	<b>C. Mtskheta</b>
საქალაქო დასახლება	565	274	41	0	-144	-101	Urban
სასოფლო დასახლება	70	-299	-56	-38	-40	-382	Rural
ქ. მცხეთა					-56		



რეგიონი, თვითმმართველი ერთეული	1995	2000	2005	2010	2015	2020	Regions, self-governed units
ახალგორის მუნიციპალიტეტი	13	-116	0	-	-	-	Akhalkori Municipality
საქალაქო დასახლება	1	-2	3	-	-	-	Urban
სასოფლო დასახლება	12	-114	-3	-	-	-	Rural
დუშეთის მუნიციპალიტეტი	124	18	0	-9	-155	-217	Dusheti Municipality
საქალაქო დასახლება	133	45	13	0	-44	-37	Urban
სასოფლო დასახლება	-9	-27	-13	-9	-111	-180	Rural
თიანეთის მუნიციპალიტეტი	19	-97	-1	-4	-71	-129	Tianeti Municipality
საქალაქო დასახლება	52	-22	5	0	-32	-45	Urban
სასოფლო დასახლება	-33	-75	-6	-4	-39	-84	Rural
მცხეთის მუნიციპალიტეტი	473	152	-14	-24	114	-111	Mtskheta Municipality
საქალაქო დასახლება	367	249	18	0		-14	Urban
სასოფლო დასახლება	106	-97	-32	-24	114	-97	Rural
ყაზბეგის მუნიციპალიტეტი	6	18	0	-1	-16	-26	Kazbegi Municipality
საქალაქო დასახლება	12	4	2	0	-12	-5	Urban
სასოფლო დასახლება	-6	14	-2	-1	-4	-21	Rural
<b>რაჭა-ლეჩხუმი და ქვემო სვანეთი</b>	<b>-512</b>	<b>-194</b>	<b>-579</b>	<b>-654</b>	<b>-473</b>	<b>-505</b>	<b>Racha-Lechkumi and Kvemo Svaneti</b>
საქალაქო დასახლება	94	48	-152	-6	-48	<b>-37</b>	Urban
სასოფლო დასახლება	-606	-242	-427	-648	-425	<b>-468</b>	Rural
ქ. ამბროლაური					-23		C. Ambrolauri
ამბროლაურის მუნიციპალიტეტი	-332	64	-185	-229	-191	-173	Ambrolauri Municipality
საქალაქო დასახლება	-67	51	-42	-2		1	Urban
სასოფლო დასახლება	-265	13	-143	-227	-191	-174	Rural
ლენტეხის მუნიციპალიტეტი	127	46	-96	-98	-12	-20	Lentekhi Municipality
საქალაქო დასახლება	107	20	-26	-1	11	-4	Urban
სასოფლო დასახლება	20	26	-70	-97	-23	-16	Rural
ონის მუნიციპალიტეტი	-121	-157	-116	-94	-98	-127	Oni Municipality
საქალაქო დასახლება	14	-55	-54	-2	-25	-25	Urban
სასოფლო დასახლება	-135	-102	-62	-92	-73	-102	Rural
ცაგერის მუნიციპალიტეტი	-186	-147	-182	-233	-149	-185	Tsageri Municipality
საქალაქო დასახლება	40	32	-30	-1	-11	-9	Urban
სასოფლო დასახლება	-226	-179	-152	-232	-138	-176	Rural
<b>სამეგრელო-ზემო სვანეთი</b>	<b>658</b>	<b>-1 259</b>	<b>-1 843</b>	<b>-1 982</b>	<b>-399</b>	<b>-1 660</b>	<b>Samegrelo-Zemo Svaneti</b>
საქალაქო დასახლება	1 104	236	-643	-988	-301	-528	Urban
სასოფლო დასახლება	-446	-1 495	-1 200	-994	-98	-1 132	Rural
ქ. ზუგდიდი					-145		C. Zugdidi
ქ. ფოთის მუნიციპალიტეტი	147	96	-176	-291	35	-148	C. Poti Municipality
აბაშის მუნიციპალიტეტი	19	-174	-121	-119	-184	-158	Abasha Municipality
საქალაქო დასახლება	68	-43	-23	-36	-62	-27	Urban
სასოფლო დასახლება	-49	-131	-98	-83	-122	-131	Rural

რეგიონი, თვითმმართველი ერთეული	1995	2000	2005	2010	2015	2020	Regions, self-governed units
<b>ზუგდიდის მუნიციპალიტეტი</b>	<b>487</b>	<b>-364</b>	<b>-642</b>	<b>-670</b>	<b>180</b>	<b>-393</b>	<b>Zugdidi Municipality</b>
საქალაქო დასახლება	594	92	-235	-346		-133	Urban
სასოფლო დასახლება	-107	-456	-407	-324	180	-260	Rural
<b>მარტვილის მუნიციპალიტეტი</b>	<b>-47</b>	<b>-253</b>	<b>-187</b>	<b>-174</b>	<b>-114</b>	<b>-207</b>	<b>Martvili Municipality</b>
საქალაქო დასახლება	55	12	-20	-33	-31	-24	Urban
სასოფლო დასახლება	-102	-265	-167	-141	-83	-183	Rural
<b>მესტიის მუნიციპალიტეტი</b>	<b>11</b>	<b>-81</b>	<b>-57</b>	<b>-54</b>	<b>68</b>	<b>33</b>	<b>Mestia Municipality</b>
საქალაქო დასახლება	-14	13	-9	-15	12	6	Urban
სასოფლო დასახლება	25	-94	-48	-39	56	27	Rural
<b>სენაკის მუნიციპალიტეტი</b>	<b>45</b>	<b>-184</b>	<b>-203</b>	<b>-246</b>	<b>-69</b>	<b>-275</b>	<b>Senaki Municipality</b>
საქალაქო დასახლება	119	-127	-100	-159	-36	-113	Urban
სასოფლო დასახლება	-74	-57	-103	-87	-33	-162	Rural
<b>ჩხოროწყუს მუნიციპალიტეტი</b>	<b>-1</b>	<b>-104</b>	<b>-125</b>	<b>-116</b>	<b>-43</b>	<b>-137</b>	<b>Chkhorotsku Municipality</b>
საქალაქო დასახლება	47	66	-17	-25	-21	-16	Urban
სასოფლო დასახლება	-48	-170	-108	-91	-22	-121	Rural
<b>წალენჯიხის მუნიციპალიტეტი</b>	<b>-21</b>	<b>-39</b>	<b>-159</b>	<b>-152</b>	<b>-54</b>	<b>-146</b>	<b>Tsalenjikha Municipality</b>
საქალაქო დასახლება	25	75	-43	-51	-18	-22	Urban
სასოფლო დასახლება	-46	-114	-116	-101	-36	-124	Rural
<b>ხობის მუნიციპალიტეტი</b>	<b>18</b>	<b>-156</b>	<b>-173</b>	<b>-160</b>	<b>-73</b>	<b>-229</b>	<b>Khobi Municipality</b>
საქალაქო დასახლება	63	52	-20	-32	-35	-51	Urban
სასოფლო დასახლება	-45	-208	-153	-128	-38	-178	Rural
<b>სამცხე-ჯავახეთი</b>	<b>928</b>	<b>409</b>	<b>-29</b>	<b>-14</b>	<b>182</b>	<b>-143</b>	<b>Samtskhe-Javakheti</b>
საქალაქო დასახლება	258	115	-216	32	3	-95	Urban
სასოფლო დასახლება	670	294	187	-46	179	-48	Rural
ქ. ახალციხე					88		C. Akhaltsikhe
<b>ადიგენის მუნიციპალიტეტი</b>	<b>235</b>	<b>28</b>	<b>18</b>	<b>-6</b>	<b>40</b>	<b>-13</b>	<b>Adigeni Municipality</b>
საქალაქო დასახლება	-35	16	-7	1	-8	-1	Urban
სასოფლო დასახლება	270	12	25	-7	48	-12	Rural
<b>ასპინძის მუნიციპალიტეტი</b>	<b>137</b>	<b>51</b>	<b>2</b>	<b>-2</b>	<b>40</b>	<b>28</b>	<b>Aspindza Municipality</b>
საქალაქო დასახლება	45	28	-11	2	22	21	Urban
სასოფლო დასახლება	92	23	13	-4	18	7	Rural
<b>ახალქალაქის მუნიციპალიტეტი</b>	<b>111</b>	<b>184</b>	<b>34</b>	<b>-10</b>	<b>127</b>	<b>57</b>	<b>Akhalqalaqi Municipality</b>
საქალაქო დასახლება	24	17	-32	5	-35	4	Urban
სასოფლო დასახლება	87	167	66	-15	162	53	Rural
<b>ახალციხის მუნიციპალიტეტი</b>	<b>175</b>	<b>68</b>	<b>-49</b>	<b>5</b>	<b>-67</b>	<b>-133</b>	<b>Akhaltsikhe Municipality</b>
საქალაქო დასახლება	136	98	-79	12	17	-40	Urban
სასოფლო დასახლება	39	-30	30	-7	-84	-93	Rural

რეგიონი, თვითმმართველი ერთეული	1995	2000	2005	2010	2015	2020	Regions, self-governed units
<b>ბორჯომის მუნიციპალიტეტი</b>							<b>Borjomi Municipality</b>
საქალაქო დასახლება	73	-82	-49	5	-75	-83	Urban
სასოფლო დასახლება	75	-85	-66	9	-72	-84	Rural
	-2	3	17	-4	-3	1	
<b>ნინოწმინდის მუნიციპალიტეტი</b>							<b>Ninotsminda Municipality</b>
საქალაქო დასახლება	197	160	15	-6	29	1	Urban
სასოფლო დასახლება	13	41	-21	3	-9	5	Rural
	184	119	36	-9	38	-4	
<b>ქვემო ქართლი</b>	<b>3 161</b>	<b>2 371</b>	<b>1 983</b>	<b>2 145</b>	<b>2 659</b>	<b>638</b>	<b>Kvemo Kartli</b>
საქალაქო დასახლება	1 562	1 556	1 400	842	1 130	409	Urban
სასოფლო დასახლება	1 599	815	583	1 303	1 529	229	Rural
<b>ქ. რუსთავის მუნიციპალიტეტი</b>							<b>C. Rustavi Municipality</b>
ბოლნისის მუნიციპალიტეტი	905	655	894	565	936	261	Bolnisi Municipality
საქალაქო დასახლება	396	497	226	295	227	50	Urban
სასოფლო დასახლება	152	391	126	70	78	26	Rural
	244	106	100	225	149	24	
<b>გარდაბნის მუნიციპალიტეტი</b>							<b>Gardabani Municipality</b>
საქალაქო დასახლება	817	320	307	431	516	10	Urban
სასოფლო დასახლება	268	252	115	56	25	61	Rural
	549	68	192	375	491	-51	
<b>დმანისის მუნიციპალიტეტი</b>							<b>Dmanisi Municipality</b>
საქალაქო დასახლება	279	125	68	109	-1	5	Urban
სასოფლო დასახლება	25	76	24	13	11	9	Rural
	254	49	44	96	-12	-4	
<b>თეთრიწყაროს მუნიციპალიტეტი</b>							<b>Tetritskaro Municipality</b>
საქალაქო დასახლება	75	-128	83	112	-74	-69	Urban
სასოფლო დასახლება	13	-33	48	25	-54	-15	Rural
	62	-95	35	87	-20	-54	
<b>მარნეულის მუნიციპალიტეტი</b>							<b>Marneuli Municipality</b>
საქალაქო დასახლება	604	809	350	536	975	367	Urban
სასოფლო დასახლება	193	178	173	100	122	54	Rural
	411	631	177	436	853	313	
<b>წალკის მუნიციპალიტეტი</b>							<b>Tsalka Municipality</b>
საქალაქო დასახლება	85	93	55	97	80	14	Urban
სასოფლო დასახლება	6	37	20	13	12	13	Rural
	79	56	35	84	68	1	
<b>შიდა ქართლი</b>	<b>788</b>	<b>-418</b>	<b>-854</b>	<b>109</b>	<b>569</b>	<b>-472</b>	<b>Shida Kartli</b>
საქალაქო დასახლება	1 027	311	-367	106	208	-43	Urban
სასოფლო დასახლება	-239	-729	-487	3	361	-429	Rural
<b>ქ. გორი</b>					120		<b>C. Gori</b>
<b>გორის მუნიციპალიტეტი</b>							<b>Gori Municipality</b>
საქალაქო დასახლება	77	153	-402	49	305	9	Urban
სასოფლო დასახლება	263	123	-162	48		34	Rural
	-186	30	-240	1	305	-25	
<b>კასპის მუნიციპალიტეტი</b>							<b>Kaspi Municipality</b>
საქალაქო დასახლება	46	-244	-139	14	-64	-190	Urban
სასოფლო დასახლება	293	166	-48	14	-19	-4	Rural
	-247	-410	-91	0	-45	-186	

რეგიონი, თვითმმართველი ერთეული	1995	2000	2005	2010	2015	2020	Regions, self-governed units
ქარელის მუნიციპალიტეტი	252	-182	-132	11	111	-55	Kareli Municipality
საქალაქო დასახლება	84	29	-35	10	31	-11	Urban
სასოფლო დასახლება	168	-211	-97	1	80	-44	Rural
ხაშურის მუნიციპალიტეტი	413	-145	-181	35	97	-236	Khashuri Municipality
საქალაქო დასახლება	387	-7	-122	34	76	-62	Urban
სასოფლო დასახლება	26	-138	-59	1	21	-174	Rural

რეგისტრირებულ ქორწინებათა რაოდენობა რეგიონების, თვითმმართველი ერთეულების და საქალაქო-სასოფლო დასახლებების მიხედვით (ერთეული)

**Number of registered marriages by regions, self-governed units and urban-rural settlements (units)**

რეგიონი, თვითმმართველი ერთეული	1995	2000	2005	2010	2015	2020	Regions, self-governed units
<b>საქართველო</b>	<b>21 481</b>	<b>12 870</b>	<b>18 012</b>	<b>34 675</b>	<b>29 157</b>	<b>16 359</b>	<b>Georgia</b>
საქალაქო დასახლება	11 933	7 977	13 119	18 563	17 127	9 703	Urban
სასოფლო დასახლება	9 548	4 893	4 893	16 112	12 030	6 656	Rural
<b>ქ. თბილისი</b>	<b>5 465</b>	<b>3 823</b>	<b>5 880</b>	<b>8 333</b>	<b>8 249</b>	<b>5 008</b>	<b>C. Tbilisi</b>
საქალაქო დასახლება	5 465	3 823	5 880	8 117	8 038	4 797	Urban
სასოფლო დასახლება	0	0	0	216	211	211	Rural
<b>აფხაზეთის ავტონომიური რესპუბლიკა (აჭარის მუნიციპალიტეტი)</b>	<b>0</b>	<b>0</b>	<b>0</b>	<b>-</b>	<b>-</b>	<b>-</b>	<b>Autonomous Republic of Abkhazia (Ajara Municipality)</b>
სასოფლო დასახლება	0	0	0	-	-	-	Rural
<b>აჭარის ავტონომიური რესპუბლიკა</b>	<b>2 277</b>	<b>1 306</b>	<b>1 813</b>	<b>3 478</b>	<b>3 002</b>	<b>1 761</b>	<b>Autonomous Republic of Adjara</b>
საქალაქო დასახლება	923	540	1 114	1 528	1 593	982	Urban
სასოფლო დასახლება	1 354	766	699	1 950	1 409	779	Rural
ქ. ბათუმის მუნიციპალიტეტი	689	387	600	1 141	1 321	837	C. Batumi Municipality
ქედის მუნიციპალიტეტი	126	104	205	166	150	72	Keda Municipality
საქალაქო დასახლება	1	7	83	16	18	4	Urban
სასოფლო დასახლება	125	97	122	150	132	68	Rural
ქობულეთის მუნიციპალიტეტი	499	350	350	830	685	350	Kobuleti Municipality
საქალაქო დასახლება	165	113	211	260	240	128	Urban
სასოფლო დასახლება	334	237	139	570	445	222	Rural
შუახევის მუნიციპალიტეტი	157	94	110	195	159	96	Shuakhevi Municipality
საქალაქო დასახლება	16	0	59	9	7	8	Urban
სასოფლო დასახლება	141	94	51	186	152	88	Rural
ხელვაჩაურის მუნიციპალიტეტი	478	186	330	862	471	265	Khelvachauri Municipality
საქალაქო დასახლება	51	33	128	92		0	Urban
სასოფლო დასახლება	427	153	202	770	471	265	Rural
ხულოს მუნიციპალიტეტი	328	185	218	284	216	141	Khulo Municipality
საქალაქო დასახლება	1	0	33	10	7	5	Urban
სასოფლო დასახლება	327	185	185	274	209	136	Rural
<b>გურია</b>	<b>782</b>	<b>403</b>	<b>423</b>	<b>1 097</b>	<b>773</b>	<b>448</b>	<b>Guria</b>
საქალაქო დასახლება	226	88	185	317	226	141	Urban
სასოფლო დასახლება	556	315	238	780	547	307	Rural
ქ. ოზურგეთი					97		C. Ozurgeti

რეგიონი, თვითმმართველი ერთეული	1995	2000	2005	2010	2015	2020	Regions, self-governed units
<b>ლანჩხუთის მუნიციპალიტეტი</b>							<b>Lanchkhuti Municipality</b>
საქალაქო დასახლება	193	102	90	298	206	113	Urban
სასოფლო დასახლება	50	21	75	70	48	25	Rural
	143	81	15	228	158	88	
<b>ოზურგეთის მუნიციპალიტეტი</b>							<b>Ozurgeti Municipality</b>
საქალაქო დასახლება	446	231	234	634	366	249	Urban
სასოფლო დასახლება	149	67	92	236	67	103	Rural
	297	164	142	398	299	146	
<b>ჩოხატაურის მუნიციპალიტეტი</b>							<b>Chokhatauri Municipality</b>
საქალაქო დასახლება	143	70	99	165	104	86	Urban
სასოფლო დასახლება	27	0	18	11	14	13	Rural
	116	70	81	154	90	73	
<b>იმერეთი</b>	<b>3 705</b>	<b>2 183</b>	<b>2 995</b>	<b>5 362</b>	<b>4 444</b>	<b>2 544</b>	<b>Imereti</b>
საქალაქო დასახლება	1 901	1 252	2 293	2 848	2 349	1 368	Urban
სასოფლო დასახლება	1 804	931	702	2 514	2 095	1 176	Rural
<b>ქ. ქუთაისის მუნიციპალიტეტი</b>							<b>C. Kutaisi Municipality</b>
საქალაქო დასახლება	1 021	708	1 256	1 532	1 419	886	Urban
სასოფლო დასახლება							Rural
<b>ბაღდათის მუნიციპალიტეტი</b>							<b>Baghdati Municipality</b>
საქალაქო დასახლება	147	81	134	219	168	110	Urban
სასოფლო დასახლება	36	23	125	45	26	23	Rural
	111	58	9	174	142	87	
<b>ვანის მუნიციპალიტეტი</b>							<b>Vani Municipality</b>
საქალაქო დასახლება	155	75	99	261	203	98	Urban
სასოფლო დასახლება	22	20	6	62	31	14	Rural
	133	55	93	199	172	84	
<b>ზესტაფონის მუნიციპალიტეტი</b>							<b>Zestaponi Municipality</b>
საქალაქო დასახლება	364	237	224	540	438	218	Urban
სასოფლო დასახლება	120	120	208	218	177	83	Rural
	244	117	16	322	261	135	
<b>თერჯოლის მუნიციპალიტეტი</b>							<b>Terjola Municipality</b>
საქალაქო დასახლება	237	105	113	336	278	143	Urban
სასოფლო დასახლება	47	23	34	52	39	24	Rural
	190	82	79	284	239	119	
<b>სამტრედიის მუნიციპალიტეტი</b>							<b>Samtredia Municipality</b>
საქალაქო დასახლება	371	147	254	553	350	207	Urban
სასოფლო დასახლება	241	103	161	318	197	110	Rural
	130	44	93	235	153	97	
<b>საჩხერის მუნიციპალიტეტი</b>							<b>Sachkhere Municipality</b>
საქალაქო დასახლება	251	171	273	428	307	198	Urban
სასოფლო დასახლება	44	32	38	71	54	34	Rural
	207	139	235	357	253	164	
<b>ტყიბულის მუნიციპალიტეტი</b>							<b>Tkibuli Municipality</b>
საქალაქო დასახლება	158	72	95	225	150	73	Urban
სასოფლო დასახლება	77	39	86	134	99	39	Rural
	81	33	9	91	51	34	

რეგიონი, თვითმმართველი ერთეული	1995	2000	2005	2010	2015	2020	Regions, self-governed units
<b>წყალტუბოს მუნიციპალიტეტი</b>	336	150	101	449	463	235	Tskhaltubo Municipality
საქალაქო დასახლება	76	54	92	138	105	49	Urban
სასოფლო დასახლება	260	96	9	311	358	186	Rural
<b>ჭიათურის მუნიციპალიტეტი</b>	342	203	275	429	357	191	Chiatura Municipality
საქალაქო დასახლება	124	66	254	155	126	57	Urban
სასოფლო დასახლება	218	137	21	274	231	134	Rural
<b>ხარაგაულის მუნიციპალიტეტი</b>	149	131	81	175	143	88	Kharagauli Municipality
საქალაქო დასახლება	35	25	19	25	15	8	Urban
სასოფლო დასახლება	114	106	62	150	128	80	Rural
<b>ხონის მუნიციპალიტეტი</b>	174	103	90	215	168	97	Khoni Municipality
საქალაქო დასახლება	58	39	14	98	61	41	Urban
სასოფლო დასახლება	116	64	76	117	107	56	Rural
<b>კახეთი</b>	<b>1 749</b>	<b>920</b>	<b>1 094</b>	<b>2 453</b>	<b>2 420</b>	<b>1 166</b>	<b>Kakheti</b>
საქალაქო დასახლება	415	289	566	573	704	294	Urban
სასოფლო დასახლება	1 334	631	528	1 880	1 716	872	Rural
ქ. თელავი					180		C. Telavi
<b>ახმეტის მუნიციპალიტეტი</b>	212	16	31	233	236	128	Akhmeta Municipality
საქალაქო დასახლება	41	3	11	74	47	30	Urban
სასოფლო დასახლება	171	13	20	159	189	98	Rural
<b>გურჯაანის მუნიციპალიტეტი</b>	273	161	175	397	337	162	Gurjaani Municipality
საქალაქო დასახლება	41	42	51	45	64	23	Urban
სასოფლო დასახლება	232	119	124	352	273	139	Rural
<b>დედოფლისწყაროს მუნიციპალიტეტი</b>	117	73	91	212	181	90	Dedoplistskaro Municipality
საქალაქო დასახლება	35	24	36	50	56	27	Urban
სასოფლო დასახლება	82	49	55	162	125	63	Rural
<b>თელავის მუნიციპალიტეტი</b>	363	164	224	398	297	220	Telavi Municipality
საქალაქო დასახლება	110	73	193	135		75	Urban
სასოფლო დასახლება	253	91	31	263	297	145	Rural
<b>ლაგოდეხის მუნიციპალიტეტი</b>	249	141	159	326	310	184	Lagodekhi Municipality
საქალაქო დასახლება	36	41	145	54	41	24	Urban
სასოფლო დასახლება	213	100	14	272	269	160	Rural
<b>საგარეჯოს მუნიციპალიტეტი</b>	195	170	235	438	361	158	Sagarejo Municipality
საქალაქო დასახლება	61	44	84	86	70	49	Urban
სასოფლო დასახლება	134	126	151	352	291	109	Rural
<b>სიღნაღის მუნიციპალიტეტი</b>	196	102	98	230	308	125	Sighnaghi Municipality
საქალაქო დასახლება	41	32	23	70	172	34	Urban
სასოფლო დასახლება	155	70	75	160	136	91	Rural

რეგიონი, თვითმმართველი ერთეული	1995	2000	2005	2010	2015	2020	Regions, self-governed units
ყვარლის მუნიციპალიტეტი	144	93	81	219	210	99	Kvareli Municipality
საქალაქო დასახლება	50	30	23	59	74	32	Urban
სასოფლო დასახლება	94	63	58	160	136	67	Rural
<b>მცხეთა-მთიანეთი</b>	<b>440</b>	<b>298</b>	<b>332</b>	<b>704</b>	<b>555</b>	<b>339</b>	<b>Mtskheta-Mtianeti</b>
საქალაქო დასახლება	123	118	230	154	187	87	Urban
სასოფლო დასახლება	317	180	102	550	368	252	Rural
ქ. მცხეთა					81		C. Mtskheta
ახალგორის მუნიციპალიტეტი	0	38	29	-	-	-	Akhalgori Municipality
საქალაქო დასახლება	0	7	29	-	-	-	Urban
სასოფლო დასახლება	0	31	0	-	-	-	Rural
დუშეთის მუნიციპალიტეტი	138	92	120	155	153	90	Dusheti Municipality
საქალაქო დასახლება	56	53	42	48	67	35	Urban
სასოფლო დასახლება	82	39	78	107	86	55	Rural
თიანეთის მუნიციპალიტეტი	45	28	19	101	63	43	Tianeti Municipality
საქალაქო დასახლება	13	10	8	32	27	14	Urban
სასოფლო დასახლება	32	18	11	69	36	29	Rural
მცხეთის მუნიციპალიტეტი	225	128	134	390	215	167	Mtskheta Municipality
საქალაქო დასახლება	38	36	121	63	27	27	Urban
სასოფლო დასახლება	187	92	13	327	215	140	Rural
ყაზბეგის მუნიციპალიტეტი	32	12	30	58	43	39	Kazbegi Municipality
საქალაქო დასახლება	16	12	30	11	12	11	Urban
სასოფლო დასახლება	16	0	0	47	31	28	Rural
<b>რაჭა-ლეჩხუმი და ქვემო სვანეთი</b>	<b>164</b>	<b>94</b>	<b>116</b>	<b>306</b>	<b>232</b>	<b>146</b>	<b>Racha-Lechkumi and Kvemo Svaneti</b>
საქალაქო დასახლება	39	37	59	62	47	41	Urban
სასოფლო დასახლება	125	57	57	244	185	105	Rural
ქ. ამბროლაური					12		C. Ambrolauri
ამბროლაურის მუნიციპალიტეტი	34	17	24	88	54	50	Ambrolauri Municipality
საქალაქო დასახლება	12	9	24	22		17	Urban
სასოფლო დასახლება	22	8	0	66	54	33	Rural
ლენტეხის მუნიციპალიტეტი	28	20	16	71	58	32	Lentekhi Municipality
საქალაქო დასახლება	10	16	12	14	8	4	Urban
სასოფლო დასახლება	18	4	4	57	50	28	Rural
ონის მუნიციპალიტეტი	27	21	31	40	32	26	Oni Municipality
საქალაქო დასახლება	9	4	17	19	16	12	Urban
სასოფლო დასახლება	18	17	14	21	16	14	Rural
ცაგერის მუნიციპალიტეტი	75	36	45	107	76	38	Tsageri Municipality
საქალაქო დასახლება	8	8	6	7	11	8	Urban
სასოფლო დასახლება	67	28	39	100	65	30	Rural



რეგიონი, თვითმმართველი ერთეული	1995	2000	2005	2010	2015	2020	Regions, self-governed units
<b>სამეგრელო-ზემო სვანეთი</b>	<b>2 483</b>	<b>1 388</b>	<b>1 641</b>	<b>3 507</b>	<b>2 598</b>	<b>1 363</b>	<b>Samegrelo-Zemo Svaneti</b>
საქალაქო დასახლება	1 009	634	1 175	1 566	1 228	590	Urban
სასოფლო დასახლება	1 474	754	466	1 941	1 370	773	Rural
ქ. ზუგდიდი					509		C. Zugdidi
ქ. ფოთის მუნიციპალიტეტი	215	112	228	378	308	179	C. Poti Municipality
აბაშის მუნიციპალიტეტი	155	49	74	186	131	86	Abasha Municipality
საქალაქო დასახლება	41	20	16	53	39	19	Urban
სასოფლო დასახლება	114	29	58	133	92	67	Rural
ზუგდიდის მუნიციპალიტეტი	808	557	653	1 303	474	460	Zugdidi Municipality
საქალაქო დასახლება	339	253	603	683		201	Urban
სასოფლო დასახლება	469	304	50	620	474	259	Rural
მარტვილის მუნიციპალიტეტი	211	103	142	306	214	122	Martvili Municipality
საქალაქო დასახლება	35	25	129	40	31	18	Urban
სასოფლო დასახლება	176	78	13	266	183	104	Rural
მესტიის მუნიციპალიტეტი	135	48	35	99	88	46	Mestia Municipality
საქალაქო დასახლება	27	13	35	14	23	11	Urban
სასოფლო დასახლება	108	35	0	85	65	35	Rural
სენაკის მუნიციპალიტეტი	279	158	159	383	303	165	Senaki Municipality
საქალაქო დასახლება	170	92	94	184	164	88	Urban
სასოფლო დასახლება	109	66	65	199	139	77	Rural
ჩხოროწყუს მუნიციპალიტეტი	154	80	109	255	160	85	Chkhorotsku Municipality
საქალაქო დასახლება	24	8	18	33	28	18	Urban
სასოფლო დასახლება	130	72	91	222	132	67	Rural
წალენჯიხის მუნიციპალიტეტი	248	162	125	286	208	108	Tsalenjikha Municipality
საქალაქო დასახლება	117	91	26	120	94	45	Urban
სასოფლო დასახლება	131	71	99	166	114	63	Rural
ხობის მუნიციპალიტეტი	278	119	116	311	203	112	Khobi Municipality
საქალაქო დასახლება	41	20	26	61	32	11	Urban
სასოფლო დასახლება	237	99	90	250	171	101	Rural
<b>სამცხე-ჯავახეთი</b>	<b>887</b>	<b>586</b>	<b>1 039</b>	<b>1 468</b>	<b>1 232</b>	<b>788</b>	<b>Samtskhe-Javakheti</b>
საქალაქო დასახლება	283	232	369	484	456	261	Urban
სასოფლო დასახლება	604	354	670	984	776	527	Rural
ქ. ახალციხე					148		C. Akhaltsikhe
ადიგენის მუნიციპალიტეტი	173	80	77	162	138	84	Adigeni Municipality
საქალაქო დასახლება	18	12	15	18	25	13	Urban
სასოფლო დასახლება	155	68	62	144	113	71	Rural

რეგიონი, თვითმმართველი ერთეული	1995	2000	2005	2010	2015	2020	Regions, self-governed units
ასპინძის მუნიციპალიტეტი	87	55	40	104	72	39	Aspindza Municipality
საქალაქო დასახლება	15	18	19	32	26	11	Urban
სასოფლო დასახლება	72	37	21	72	46	28	Rural
ახალქალაქის მუნიციპალიტეტი	33	54	102	459	357	247	Akhalqalaqi Municipality
საქალაქო დასახლება	17	15	95	76	57	54	Urban
სასოფლო დასახლება	16	39	7	383	300	193	Rural
ახალციხის მუნიციპალიტეტი	234	133	210	306	143	166	Akhaltshikhe Municipality
საქალაქო დასახლება	120	86	83	185	34	87	Urban
სასოფლო დასახლება	114	47	127	121	109	79	Rural
ბორჯომის მუნიციპალიტეტი	139	94	349	188	214	135	Borjomi Municipality
საქალაქო დასახლება	85	67	125	122	134	75	Urban
სასოფლო დასახლება	54	27	224	66	80	60	Rural
ნინოწმინდის მუნიციპალიტეტი	221	170	261	249	160	117	Ninotsminda Municipality
საქალაქო დასახლება	28	34	32	51	32	21	Urban
სასოფლო დასახლება	193	136	229	198	128	96	Rural
<b>ქვემო ქართლი</b>	<b>2 194</b>	<b>1 154</b>	<b>1 611</b>	<b>5 342</b>	<b>3 787</b>	<b>1 740</b>	<b>Kvemo Kartli</b>
საქალაქო დასახლება	1 013	638	801	1 866	1 557	755	Urban
სასოფლო დასახლება	1 181	516	810	3 476	2 230	985	Rural
ქ. რუსთავის მუნიციპალიტეტი	574	357	510	1 161	1 020	504	C. Rustavi Municipality
ბოლნისის მუნიციპალიტეტი	259	136	216	666	633	212	Bolnisi Municipality
საქალაქო დასახლება	96	34	41	116	119	54	Urban
სასოფლო დასახლება	163	102	175	550	514	158	Rural
გარდაბნის მუნიციპალიტეტი	513	279	346	951	697	316	Gardabani Municipality
საქალაქო დასახლება	179	132	148	153	137	52	Urban
სასოფლო დასახლება	334	147	198	798	560	264	Rural
დმანისის მუნიციპალიტეტი	181	108	126	227	168	95	Dmanisi Municipality
საქალაქო დასახლება	15	27	23	44	25	15	Urban
სასოფლო დასახლება	166	81	103	183	143	80	Rural
თეთრიწყაროს მუნიციპალიტეტი	156	81	55	153	119	70	Tetritskaro Municipality
საქალაქო დასახლება	45	30	24	46	31	18	Urban
სასოფლო დასახლება	111	51	31	107	88	52	Rural
მარნეულის მუნიციპალიტეტი	351	143	292	2 054	1 006	441	Marneuli Municipality
საქალაქო დასახლება	64	33	39	326	193	90	Urban
სასოფლო დასახლება	287	110	253	1 728	813	351	Rural

რეგიონი, თვითმმართველი ერთეული	1995	2000	2005	2010	2015	2020	Regions, self-governed units
წალკის მუნიციპალიტეტი	160	50	66	130	144	102	Tsalka Municipality
საქალაქო დასახლება	40	25	16	20	32	22	Urban
სასოფლო დასახლება	120	25	50	110	112	80	Rural
<b>შიდა ქართლი</b>	<b>1 335</b>	<b>715</b>	<b>1 068</b>	<b>2 625</b>	<b>1 865</b>	<b>1 056</b>	<b>Shida Kartli</b>
საქალაქო დასახლება	536	326	447	1 048	742	387	Urban
სასოფლო დასახლება	799	389	621	1 577	1 123	669	Rural
ქ. გორი					326		C. Gori
გორის მუნიციპალიტეტი	630	374	621	1 298	547	538	Gori Municipality
საქალაქო დასახლება	233	157	210	464		166	Urban
სასოფლო დასახლება	397	217	411	834	547	372	Rural
კასპის მუნიციპალიტეტი	192	72	72	330	274	129	Kaspi Municipality
საქალაქო დასახლება	49	24	60	118	86	47	Urban
სასოფლო დასახლება	143	48	12	212	188	82	Rural
ქარელის მუნიციპალიტეტი	218	107	95	469	349	170	Kareli Municipality
საქალაქო დასახლება	51	25	72	104	84	27	Urban
სასოფლო დასახლება	167	82	23	365	265	143	Rural
ხაშურის მუნიციპალიტეტი	295	162	280	528	369	219	Khashuri Municipality
საქალაქო დასახლება	203	120	105	362	246	147	Urban
სასოფლო დასახლება	92	42	175	166	123	72	Rural

რეგისტრირებულ განქორწინებათა რაოდენობა რეგიონების, თვითმმართველი ერთეულების და საქალაქო-სასოფლო დასახლებების მიხედვით (ერთეული)  
**Number of registered divorces by regions, self-governed units and urban-rural settlements (units)**

რეგიონი, თვითმმართველი ერთეული	1995	2000	2005	2010	2015	2020	Regions, self-governed units
<b>საქართველო</b>	<b>2 685</b>	<b>1 854</b>	<b>1 928</b>	<b>4 726</b>	<b>9 112</b>	<b>7 643</b>	<b>Georgia</b>
საქალაქო დასახლება	2 616	1 820	1 906	3 636	6 320	5 256	Urban
სასოფლო დასახლება	69	34	22	1 090	2 792	2 387	Rural
<b>ქ. თბილისი</b>	<b>1 465</b>	<b>1 005</b>	<b>889</b>	<b>2 242</b>	<b>3 601</b>	<b>2 894</b>	<b>C. Tbilisi</b>
საქალაქო დასახლება	1 465	1 005	889	2 209	3 504	2 801	Urban
სასოფლო დასახლება	0	0	0	33	97	93	Rural
<b>აფხაზეთის ავტონომიური რესპუბლიკა (აჭარის მუნიციპალიტეტი)</b>	<b>0</b>	<b>0</b>	<b>0</b>	<b>-</b>	<b>-</b>	<b>-</b>	<b>Autonomous Republic of Abkhazia (Ajara Municipality)</b>
სასოფლო დასახლება	0	0	0	-	-	-	Rural
<b>აჭარის ავტონომიური რესპუბლიკა</b>	<b>187</b>	<b>130</b>	<b>167</b>	<b>309</b>	<b>678</b>	<b>565</b>	<b>Autonomous Republic of Adjara</b>
საქალაქო დასახლება	133	109	155	206	420	365	Urban
სასოფლო დასახლება	54	21	12	103	258	200	Rural
ქ. ბათუმის მუნიციპალიტეტი	131	99	104	162	366	314	C. Batumi Municipality
ქედის მუნიციპალიტეტი	0	0	3	3	30	13	Keda Municipality
საქალაქო დასახლება	0	0	3	1	3	0	Urban
სასოფლო დასახლება	0	0	0	2	27	13	Rural
ქობულეთის მუნიციპალიტეტი	31	14	35	81	145	111	Kobuleti Municipality
საქალაქო დასახლება	1	9	35	36	42	48	Urban
სასოფლო დასახლება	30	5	0	45	103	63	Rural
შუახევის მუნიციპალიტეტი	1	0	0	7	25	16	Shuakhevi Municipality
საქალაქო დასახლება	0	0	0	1	3	1	Urban
სასოფლო დასახლება	1	0	0	6	22	15	Rural
ხელვაჩაურის მუნიციპალიტეტი	19	16	25	41	80	75	Khelvachauri Municipality
საქალაქო დასახლება	1	1	13	6		0	Urban
სასოფლო დასახლება	18	15	12	35	80	75	Rural
ხულოს მუნიციპალიტეტი	5	1	0	15	32	36	Khulo Municipality
საქალაქო დასახლება	0	0	0	0	6	2	Urban
სასოფლო დასახლება	5	1	0	15	26	34	Rural
<b>გურია</b>	<b>31</b>	<b>16</b>	<b>21</b>	<b>86</b>	<b>157</b>	<b>187</b>	<b>Guria</b>
საქალაქო დასახლება	31	16	21	25	55	49	Urban
სასოფლო დასახლება	0	0	0	61	102	138	Rural

რეგიონი, თვითმმართველი ერთეული	1995	2000	2005	2010	2015	2020	Regions, self-governed units
ქ. ოზურგეთი					25		C. Ozurgeti
ლანჩხუთის მუნიციპალიტეტი	5	6	1	18	47	55	Lanchkhuti Municipality
საქალაქო დასახლება	5	6	1	4	13	11	Urban
სასოფლო დასახლება	0	0	0	14	34	44	Rural
ოზურგეთის მუნიციპალიტეტი	23	10	12	59	69	109	Ozurgeti Municipality
საქალაქო დასახლება	23	10	12	19	14	36	Urban
სასოფლო დასახლება	0	0	0	40	55	73	Rural
ჩოხატაურის მუნიციპალიტეტი	3	0	8	9	16	23	Chokhatauri Municipality
საქალაქო დასახლება	3	0	8	2	3	2	Urban
სასოფლო დასახლება	0	0	0	7	13	21	Rural
<b>იმერეთი</b>	<b>215</b>	<b>226</b>	<b>275</b>	<b>580</b>	<b>1 409</b>	<b>1 316</b>	<b>Imereti</b>
საქალაქო დასახლება	215	225	275	407	877	841	Urban
სასოფლო დასახლება	0	1	0	173	532	475	Rural
ქ. კუთაისის მუნიციპალიტეტი	96	115	159	260	623	583	C. Kutaisi Municipality
ბაღდათის მუნიციპალიტეტი	4	10	10	15	55	50	Baghdati Municipality
საქალაქო დასახლება	4	10	10	6	13	12	Urban
სასოფლო დასახლება	0	0	0	9	42	38	Rural
ვანის მუნიციპალიტეტი	7	7	7	19	51	56	Vani Municipality
საქალაქო დასახლება	7	7	7	3	7	10	Urban
სასოფლო დასახლება	0	0	0	16	44	46	Rural
ზესტაფონის მუნიციპალიტეტი	14	16	16	51	117	86	Zestaponi Municipality
საქალაქო დასახლება	14	16	16	22	40	49	Urban
სასოფლო დასახლება	0	0	0	29	77	37	Rural
თერჯოლის მუნიციპალიტეტი	1	8	3	20	66	57	Terjola Municipality
საქალაქო დასახლება	1	8	3	1	5	9	Urban
სასოფლო დასახლება	0	0	0	19	61	48	Rural
სამტრედიის მუნიციპალიტეტი	45	29	25	68	110	94	Samtredia Municipality
საქალაქო დასახლება	45	29	25	47	65	55	Urban
სასოფლო დასახლება	0	0	0	21	45	39	Rural
საჩხერის მუნიციპალიტეტი	3	0	8	25	77	73	Sachkhere Municipality
საქალაქო დასახლება	3	0	8	8	13	15	Urban
სასოფლო დასახლება	0	0	0	17	64	58	Rural

რეგიონი, თვითმმართველი ერთეული	1995	2000	2005	2010	2015	2020	Regions, self-governed units
ტყიბულის მუნიციპალიტეტი	9	9	6	19	38	34	Tkibuli Municipality
საქალაქო დასახლება	9	8	6	14	25	21	Urban
სასოფლო დასახლება	0	1	0	5	13	13	Rural
წყალტუბოს მუნიციპალიტეტი	15	18	16	47	126	119	Tskhaltubo Municipality
საქალაქო დასახლება	15	18	16	19	38	29	Urban
სასოფლო დასახლება	0	0	0	28	88	90	Rural
ჭიათურის მუნიციპალიტეტი	13	7	16	29	80	79	Chiatura Municipality
საქალაქო დასახლება	13	7	16	16	31	32	Urban
სასოფლო დასახლება	0	0	0	13	49	47	Rural
ხარაგაულის მუნიციპალიტეტი	2	0	1	4	32	39	Kharagauli Municipality
საქალაქო დასახლება	2	0	1	0	3	1	Urban
სასოფლო დასახლება	0	0	0	4	29	38	Rural
ხონის მუნიციპალიტეტი	6	7	8	23	34	46	Khoni Municipality
საქალაქო დასახლება	6	7	8	11	14	25	Urban
სასოფლო დასახლება	0	0	0	12	20	21	Rural
<b>კახეთი</b>	<b>114</b>	<b>56</b>	<b>98</b>	<b>300</b>	<b>653</b>	<b>505</b>	<b>Kakheti</b>
საქალაქო დასახლება	114	55	98	108	190	154	Urban
სასოფლო დასახლება	0	1	0	192	463	351	Rural
ქ. თელავი					53		C. Telavi
ახმეტის მუნიციპალიტეტი	18	0	7	41	93	60	Akhmeta Municipality
საქალაქო დასახლება	18	0	7	12	19	14	Urban
სასოფლო დასახლება	0	0	0	29	74	46	Rural
გურჯაანის მუნიციპალიტეტი	9	9	2	36	124	96	Gurjaani Municipality
საქალაქო დასახლება	9	9	2	5	29	16	Urban
სასოფლო დასახლება	0	0	0	31	95	80	Rural
დედოფლისწყაროს მუნიციპალიტეტი	6	6	6	22	39	37	Dedoplistskaro Municipality
საქალაქო დასახლება	6	6	6	9	11	13	Urban
სასოფლო დასახლება	0	0	0	13	28	24	Rural
თელავის მუნიციპალიტეტი	34	11	37	71	85	100	Telavi Municipality
საქალაქო დასახლება	34	11	37	38		58	Urban
სასოფლო დასახლება	0	0	0	33	85	42	Rural
ლაგოდეხის მუნიციპალიტეტი	9	11	10	35	71	58	Lagodekhi Municipality
საქალაქო დასახლება	9	10	10	3	13	9	Urban
სასოფლო დასახლება	0	1	0	32	58	49	Rural

რეგიონი, თვითმმართველი ერთეული	1995	2000	2005	2010	2015	2020	Regions, self-governed units
საგარეჯოს მუნიციპალიტეტი	7	8	18	29	68	59	Sagarejo Municipality
საქალაქო დასახლება	7	8	18	15	23	14	Urban
სასოფლო დასახლება	0	0	0	14	45	45	Rural
სიღნაღის მუნიციპალიტეტი	17	9	7	29	51	43	Sighnaghi Municipality
საქალაქო დასახლება	17	9	7	5	12	10	
სასოფლო დასახლება	0	0	0	24	39	33	Rural
ყვარლის მუნიციპალიტეტი	14	2	11	37	69	52	Kvareli Municipality
საქალაქო დასახლება	14	2	11	21	30	20	Urban
სასოფლო დასახლება	0	0	0	16	39	32	Rural
<b>მცხეთა-მთიანეთი</b>	<b>18</b>	<b>16</b>	<b>50</b>	<b>109</b>	<b>197</b>	<b>134</b>	<b>Mtskheta-Mtianeti</b>
საქალაქო დასახლება	16	16	46	27	62	38	Urban
სასოფლო დასახლება	2	0	4	82	135	96	Rural
ქ. მცხეთა					22		C. Mtskheta
ახალგორის მუნიციპალიტეტი	0	0	2	-	-	-	Akhlagori Municipality
საქალაქო დასახლება	0	0	2	-	-	-	Urban
სასოფლო დასახლება	0	0	0	-	-	-	Rural
დუშეთის მუნიციპალიტეტი	7	7	17	33	56	44	Dusheti Municipality
საქალაქო დასახლება	7	7	17	12	22	15	Urban
სასოფლო დასახლება	0	0	0	21	34	29	Rural
თიანეთის მუნიციპალიტეტი	1	1	1	9	29	34	Tianeti Municipality
საქალაქო დასახლება	1	1	1	7	14	14	Urban
სასოფლო დასახლება	0	0	0	2	15	20	Rural
მცხეთის მუნიციპალიტეტი	8	8	30	61	73	47	Mtskheta Municipality
საქალაქო დასახლება	8	8	26	8		9	Urban
სასოფლო დასახლება	0	0	4	53	73	38	Rural
ყაზბეგის მუნიციპალიტეტი	2	0	0	6	17	9	Kazbegi Municipality
საქალაქო დასახლება	0	0	0	0	4	0	Urban
სასოფლო დასახლება	2	0	0	6	13	9	Rural
<b>რაჭა-ლეჩხუმი და ქვემო სვანეთი</b>	<b>1</b>	<b>3</b>	<b>5</b>	<b>18</b>	<b>59</b>	<b>53</b>	<b>Racha-Lechkumi and Kvemo Svaneti</b>
საქალაქო დასახლება	0	3	5	8	11	14	Urban
სასოფლო დასახლება	1	0	0	10	48	39	Rural
ქ. ამბროლაური					1		C. Ambrolauri
ამბროლაურის მუნიციპალიტეტი	0	0	1	11	14	15	Ambrolauri Municipality
საქალაქო დასახლება	0	0	1	5		4	Urban
სასოფლო დასახლება	0	0	0	6	14	11	Rural

რეგიონი, თვითმმართველი ერთეული	1995	2000	2005	2010	2015	2020	Regions, self-governed units
ლენტეხის მუნიციპალიტეტი	1	1	0	2	13	11	Lentekhi Municipality
საქალაქო დასახლება	0	1	0	0	3	2	Urban
სასოფლო დასახლება	1	0	0	2	10	9	Rural
ონის მუნიციპალიტეტი	0	1	0	2	10	11	Oni Municipality
საქალაქო დასახლება	0	1	0	1	4	4	Urban
სასოფლო დასახლება	0	0	0	1	6	7	Rural
ცაგერის მუნიციპალიტეტი	0	1	4	3	21	16	Tsageri Municipality
საქალაქო დასახლება	0	1	4	2	3	4	Urban
სასოფლო დასახლება	0	0	0	1	18	12	Rural
<b>სამეგრელო-ზემო სვანეთი</b>	<b>156</b>	<b>89</b>	<b>121</b>	<b>324</b>	<b>654</b>	<b>694</b>	<b>Samegrelo-Zemo Svaneti</b>
საქალაქო დასახლება	156	85	116	181	334	321	Urban
სასოფლო დასახლება	0	4	5	143	320	373	Rural
ქ. ზუგდიდი					124		C. Zugdidi
ქ. ფოთის მუნიციპალიტეტი	28	10	27	65	90	88	C. Poti Municipality
აბაშის მუნიციპალიტეტი	1	2	7	14	27	44	Abasha Municipality
საქალაქო დასახლება	1	2	5	5	4	16	Urban
სასოფლო დასახლება	0	0	2	9	23	28	Rural
ზუგდიდის მუნიციპალიტეტი	58	44	49	97	126	291	Zugdidi Municipality
საქალაქო დასახლება	58	40	46	50		125	Urban
სასოფლო დასახლება	0	4	3	47	126	166	Rural
მარტვილის მუნიციპალიტეტი	13	6	7	26	46	49	Martvili Municipality
საქალაქო დასახლება	13	6	7	7	3	6	Urban
სასოფლო დასახლება	0	0	0	19	43	43	Rural
მესტიის მუნიციპალიტეტი	0	0	0	5	14	12	Mestia Municipality
საქალაქო დასახლება	0	0	0	3	6	2	Urban
სასოფლო დასახლება	0	0	0	2	8	10	Rural
სენაკის მუნიციპალიტეტი	36	9	20	47	95	83	Senaki Municipality
საქალაქო დასახლება	36	9	20	31	67	48	Urban
სასოფლო დასახლება	0	0	0	16	28	35	Rural
ჩხოროწყუს მუნიციპალიტეტი	6	3	0	16	26	31	Chkhorotsku Municipality
საქალაქო დასახლება	6	3	0	5	1	9	Urban
სასოფლო დასახლება	0	0	0	11	25	22	Rural
წალენჯიხის მუნიციპალიტეტი	11	6	6	18	48	46	Tsalenjikha Municipality
საქალაქო დასახლება	11	6	6	8	26	19	Urban
სასოფლო დასახლება	0	0	0	10	22	27	Rural



რეგიონი, თვითმმართველი ერთეული	1995	2000	2005	2010	2015	2020	Regions, self-governed units
ხობის მუნიციპალიტეტი	3	9	5	36	58	50	Khobi Municipality
საქალაქო დასახლება	3	9	5	7	13	8	Urban
სასოფლო დასახლება	0	0	0	29	45	42	Rural
<b>სამცხე-ჯავახეთი</b>	<b>63</b>	<b>29</b>	<b>43</b>	<b>110</b>	<b>188</b>	<b>171</b>	<b>Samtskhe-Javakheti</b>
საქალაქო დასახლება	63	26	43	66	101	80	Urban
სასოფლო დასახლება	0	3	0	44	87	91	Rural
ქ. ახალციხე					29		C. Akhaltsikhe
ადიგენის მუნიციპალიტეტი	4	2	3	9	19	29	Adigeni Municipality
საქალაქო დასახლება	4	2	3	1	3	4	Urban
სასოფლო დასახლება	0	0	0	8	16	25	Rural
ასპინძის მუნიციპალიტეტი	2	0	4	7	11	10	Aspindza Municipality
საქალაქო დასახლება	2	0	4	4	1	2	Urban
სასოფლო დასახლება	0	0	0	3	10	8	Rural
ახალქალაქის მუნიციპალიტეტი	0	0	0	15	23	22	Akhalqalaqi Municipality
საქალაქო დასახლება	0	0	0	7	8	11	Urban
სასოფლო დასახლება	0	0	0	8	15	11	Rural
ახალციხის მუნიციპალიტეტი	17	8	21	38	31	50	Akhaltsikhe Municipality
საქალაქო დასახლება	17	8	21	29	11	27	Urban
სასოფლო დასახლება	0	0	0	9	20	23	Rural
ბორჯომის მუნიციპალიტეტი	20	12	11	33	58	51	Borjomi Municipality
საქალაქო დასახლება	20	10	11	25	44	33	Urban
სასოფლო დასახლება	0	2	0	8	14	18	Rural
ნინოწმინდის მუნიციპალიტეტი	20	7	4	8	17	9	Ninotsminda Municipality
საქალაქო დასახლება	20	6	4	0	5	3	Urban
სასოფლო დასახლება	0	1	0	8	12	6	Rural
<b>ქვემო ქართლი</b>	<b>309</b>	<b>194</b>	<b>163</b>	<b>394</b>	<b>1 013</b>	<b>705</b>	<b>Kvemo Kartli</b>
საქალაქო დასახლება	308	190	162	256	546	417	Urban
სასოფლო დასახლება	1	4	1	138	467	288	Rural
ქ. რუსთავის მუნიციპალიტეტი	151	86	90	195	399	305	C. Rustavi Municipality
ბოლნისის მუნიციპალიტეტი	27	15	25	41	126	61	Bolnisi Municipality
საქალაქო დასახლება	26	11	25	14	40	18	Urban
სასოფლო დასახლება	1	4	0	27	86	43	Rural

რეგიონი, თვითმმართველი ერთეული	1995	2000	2005	2010	2015	2020	Regions, self-governed units
გარდაბნის მუნიციპალიტეტი	48	43	20	73	220	124	Gardabani Municipality
საქალაქო დასახლება	48	43	19	18	44	23	Urban
სასოფლო დასახლება	0	0	1	55	176	101	Rural
დმანისის მუნიციპალიტეტი	3	9	5	16	32	31	Dmanisi Municipality
საქალაქო დასახლება	3	9	5	10	9	10	Urban
სასოფლო დასახლება	0	0	0	6	23	21	Rural
თეთრიწყაროს მუნიციპალიტეტი	12	9	4	8	36	33	Tetritskaro Municipality
საქალაქო დასახლება	12	9	4	4	6	11	Urban
სასოფლო დასახლება	0	0	0	4	30	22	Rural
მარნეულის მუნიციპალიტეტი	65	30	17	55	180	123	Marneuli Municipality
საქალაქო დასახლება	65	30	17	13	39	43	Urban
სასოფლო დასახლება	0	0	0	42	141	80	Rural
წალკის მუნიციპალიტეტი	3	2	2	6	20	28	Tsalka Municipality
საქალაქო დასახლება	3	2	2	2	9	7	Urban
სასოფლო დასახლება	0	0	0	4	11	21	Rural
<b>შიდა ქართლი</b>	<b>126</b>	<b>90</b>	<b>96</b>	<b>254</b>	<b>503</b>	<b>419</b>	<b>Shida Kartli</b>
საქალაქო დასახლება	115	90	96	143	220	176	Urban
სასოფლო დასახლება	11	0	0	111	283	243	Rural
ქ. გორი					110		C. Gori
გორის მუნიციპალიტეტი	81	52	60	137	163	192	Gori Municipality
საქალაქო დასახლება	70	52	60	73		74	Urban
სასოფლო დასახლება	11	0	0	64	163	118	Rural
კასპის მუნიციპალიტეტი	10	12	5	37	64	58	Kaspi Municipality
საქალაქო დასახლება	10	12	5	19	31	19	Urban
სასოფლო დასახლება	0	0	0	18	33	39	Rural
ქარელის მუნიციპალიტეტი	7	11	7	33	71	79	Kareli Municipality
საქალაქო დასახლება	7	11	7	13	17	22	Urban
სასოფლო დასახლება	0	0	0	20	54	57	Rural
ხაშურის მუნიციპალიტეტი	28	15	24	47	95	90	Khashuri Municipality
საქალაქო დასახლება	28	15	24	38	62	61	Urban
სასოფლო დასახლება	0	0	0	9	33	29	Rural