საქსტატი
www.geostat.ge

საქართველოს სტატისტიკის ეროვნული სამსახური
NATIONAL STATISTICS OFFICE OF GEORGIA

დემოგრაფიული ვითარება საქართველოში
DEMOGRAPHIC SITUATION IN GEORGIA
2025

სტატისტიკური პუბლიკაცია
STATISTICAL PUBLICATION

თბილისი 2026 TBILISI

სტატისტიკური პუბლიკაცია მომზადდა სსიპ საქართველოს სტატისტიკის ეროვნული სამსახურის მოსახლეობის აღწერისა და დემოგრაფიული სტატისტიკის დეპარტამენტის მიერ.
ავტორები მადლობას უხდიან ინფორმაციული ტექნოლოგიების დეპარტამენტს გაწეული დახმარებისთვის.

Statistical Publication was prepared by the Population Census and Demographic Statistics Department, National Statistics Office of Georgia, LEPL
The authors express their gratitude to the Information Technology Department for their support.

რედაქტორები	**Editors**
გოგიტა თოდრაძე	Gogita Todradze
პაატა შავიშვილი	Paata Shavishvili
პასუხისმგებელი გამოცემაზე	**Responsible for the edition**
ალექსანდრე არაბული	Aleksandre Arabuli
პუბლიკაციის მომზადებაში მონაწილეობდნენ	**Persons worked on the publication**
მარიანა ჯალაღონია	Mariana Jalaghonia
ირმა გაბლია	Irma Gablia
ელენე მარუაშვილი	Elene Maruashvili
ნათელა ქველაძე	Natela Kveladze
ვაჟა ასპანიძე	Vazha Aspanidze
ალექსანდრე გოშაძე	Alexander Goshadze
გელა ლომინაშვილი	Gela Lominashvili
ზურაბ გოცაძე	Zurab Gotsadze

© სსიპ საქართველოს სტატისტიკის ეროვნული სამსახური
© National Statistics Office of Georgia, LEPL

საქართველო, თბილისი, 0180, ცოტნე დადიანის ქ. 30
30,Tsotne Dadiani str., 0180, Tbilisi, Georgia

ტელ./Phone: (+995 32) 236 72 10 (200)
ელ. ფოსტა/E-mail: info@geostat.ge
ვებ გვერდი/Webpage: www.geostat.ge

პირობითი აღნიშვნები / Symbols

- ოკუპირებული ტერიტორია / Occupied territories

0.0 მაჩვენებლის სიდიდე უმნიშვნელოა / Negligible magnitude

შენიშვნები:	**Notes:**
კრებულში არსებული მონაცემები 1994 წლიდან არ მოიცავს აფხაზეთის ავტონომიური რესპუბლიკისა და ცხინვალის რეგიონის ოკუპირებულ ტერიტორიებს, ხოლო 2009 წლიდან აჟარის და ახალგორის მუნიციპალიტეტების ტერიტორიებს.	In the present publication, starting from 1994 data do not cover the occupied territories of Autonomous Republic of Abkhazia and Tskhinvali region, and starting from 2009 – territories of Ajara and Akhalgori municipalities.
ოზურგეთის, თელავის, მცხეთის, ამბროლაურის, ზუგდიდის, ახალციხის და გორის თვითმმართველი ქალაქების მონაცემები, 2014 წლამდე და 2017 წლიდან, შესულია შესაბამისი მუნიციპალიტეტების რიცხოვნობაში.	The data of Ozurgeti, Telavi, Mtskheta, Ambrolauri, Zugdidi, Akhaltsikhe and Gori self-governed cities are included into the relevant municipalities before 2014 and after 2017.
დაბადებულთა და გარდაცვლილთა რიცხოვნობა 1995-2013 წლებში წარმოადგენს შეფასებით მონაცემებს, 2014 წლიდან ეყრდნობა რეგისტრირებულ მონაცემებს.	Number of births and deaths in 1995-2013 is based on the retro-projection, starting from 2014 is based on the registered data.
მიგრაციის მონაცემები 1995-2011 წლებში წარმოადგენს შეფასებით მონაცემებს, 2012 წლიდან ეყრდნობა შსს სასაზღვრო პოლიციის მონაცემებს.	Migration data in 1995-2011 is based on the retro-projection, starting from 2012 is based on the MIA Border Police data.
რეგისტრირებული ქორწინებების მონაცემები 2017 წლიდან არ მოიცავს 18 წლამდე ასაკის პირთა რიცხვს, რაც განპირობებულია საქართველოს სამოქალაქო კოდექსში განხორციელებული ცვლილებებით.	From 2017 the data do not cover registered marriages of persons under 18 due to amendments to the Civil Code of Georgia.
ცალკეულ შემთხვევებში უმნიშვნელო განსხვავება საბოლოო შედეგსა და შესაკრებთა ჯამს შორის აიხსნება მონაცემთა დამრგვალებით.	The discrepancy between the totals and the sum in some cases can be explained by using rounded data.
2024 წლის მოსახლეობის აღწერის შედეგების საფუძველზე, 2015–2024 წლების დემოგრაფიული მაჩვენებლები ექვემდებარება გადაანგარიშებას. განახლებული მონაცემები გამოქვეყნდება უახლოეს მომავალში.	Based on the results of the 2024 Population Census, demographic indicators for the years 2015–2024 are subject to revision. Updated data will be published in the nearest future.

წინასიტყვაობა

წინამდებარე სტატისტიკური პუბლიკაცია წარმოადგენს საქართველოს სტატისტიკის ეროვნული სამსახურის (საქსტატი) ყოველწლიურ გამოცემას, რომელიც ასახავს საქართველოში მიმდინარე დემოგრაფიულ პროცესებს და ტენდენციებს.

პუბლიკაციაში მოცემულია მოსახლეობის რიცხოვნობის და მისი ასაკობრივ-სქესობრივი შემადგენლობის, დაბადების, გარდაცვალების, ქორწინების, განქორწინების, ბუნებრივი მატების და გარე მიგრაციის სტატისტიკური მწკრივები.

Preface

The present statistical publication is an annual edition of the National Statistics Office of Georgia (Geostat), which reflects the demographic processes and trends in Georgia.

The publication contains time series data on the population and its age-sex structure, births, deaths, marriages, divorces, natural increase, and international migration.

სარჩევი
Contents

წინასიტყვაობა 4
Preface 4
მოსახლეობის აღწერები საქართველოში 10
Population censuses in Georgia 10
მოსახლეობის რიცხოვნობა დასახლების ტიპის მიხედვით მოსახლეობის აღწერის შედეგებით 11
Number of population by Type of settlement according to the population census data 11
მოსახლეობის რიცხოვნობა სქესის მიხედვით მოსახლეობის აღწერის შედეგებით 11
Number of population by sex according to the population census data 11
ძირითადი დემოგრაფიული მაჩვენებლები 12
The main demographic indicators 12
მოსახლეობის რიცხოვნობა 1 იანვრის მდგომარეობით, მოსახლეობის რიცხოვნობის ცვლილების კომპონენტები და მოსახლეობის ზრდა (%) 13
Number of population as of 1 January, the components of population change and population growth (%) 13
ძირითადი დემოგრაფიული კოეფიციენტები მოსახლეობის 1 000 კაცზე 15
The main demographic ratios per 1 000 population 15
მოსახლეობა 17
Population 17
მოსახლეობის განაწილება სხვადასხვა მახასიათებლების მიხედვით, 1 იანვრის მდგომარეობით 18
Population by selected characteristics, as of 1 January 18
მოსახლეობის რიცხოვნობა სქესისა და ასაკობრივი ჯგუფების მიხედვით, 1 იანვრის მდგომარეობით (ათასი) 20
Number of population by sex and age groups, as of 1 January (thousands) 20
მოსახლეობის განაწილება საქალაქო-სასოფლო დასახლებების მიხედვით და მოსახლეობის სიმჭიდროვე, 1 იანვრის მდგომარეობით 23
Population distribution by urban-rural settlements and population density, as of 1 January 23
მოსახლეობის რიცხოვნობა დედაქალაქსა და ქალაქებში 100 000 და მეტი მცხოვრებით, 1 იანვრის მდგომარეობით 24
Population of capital city and cities of 100 000 or more inhabitants, as of 1 January 24
დაბადება 26
Births 26
დაბადებულთა განაწილება სხვადასხვა მახასიათებლების მიხედვით 27
Births by selected characteristics 27
ცოცხლად დაბადებულთა რიცხოვნობა და შობადობის ზოგადი კოეფიციენტი საქალაქო-სასოფლო დასახლებების მიხედვით 29
Number of live births and crude birth rate by urban-rural settlements 29

ცოცხლად დაბადებულთა რიცხოვნობა დედის ასაკის მიხედვით და დედის საშუალო ასაკი ბავშვის დაბადებისას 30
Number of live births by age of mother and mean age of childbearing 30
შობადობის ასაკობრივი, შობადობის ჯამობრივი და მოსახლეობის აღწარმოების კოეფიციენტები 31
Age-specific fertility rates, total fertility rate and reproduction rates 31
ცოცხლად დაბადებულთა რიცხოვნობა დაბადების რიგითობის მიხედვით (კაცი) 32
Number of live births by birth order (persons) 32
სქესთა რაოდენობრივი თანაფარდობა დაბადებისას რიგითობის მიხედვით 33
Sex ratio at birth by birth order 33
ცოცხლად დაბადებულთა რიცხოვნობა მშობლების ქორწინებითი მდგომარეობის მიხედვით (კაცი) 34
Number of live births by legitimacy status (persons) 34
ცოცხლად დაბადებულთა რიცხოვნობა თვეების მიხედვით (კაცი) 35
Number of live births by month (persons) 35
ცოცხლად დაბადებულთა განაწილება სხვადასხვა სამედიცინო მახასიათებლების მიხედვით (კაცი) 36
Live births by selected medical characteristics (persons) 36
მკვდრადშობილთა რიცხოვნობა და მკვდრადშობადობის ზოგადი კოეფიციენტი საქალაქო-სასოფლო დასახლებების მიხედვით 37
Number of stillbirths and crude stillbirth rate by urban-rural settlements 37
გარდაცვალება 38
Deaths 38
გარდაცვლილთა განაწილება სხვადასხვა მახასიათებლების მიხედვით და სიცოცხლის მოსალოდნელი ხანგრძლივობა დაბადებისას 39
Deaths by selected characteristics and life expectancy at birth 39
გარდაცვლილთა რიცხოვნობა და მოკვდაობის ზოგადი კოეფიციენტი საქალაქო-სასოფლო დასახლებების მიხედვით 41
Number of deaths and crude death rate by urban-rural settlements 41
გარდაცვლილთა რიცხოვნობა სქესისა და ასაკობრივი ჯგუფების მიხედვით (კაცი) 42
Number of deaths by sex and age groups (persons) 42
1 წლამდე ასაკის გარდაცვლილ ბავშვთა რიცხოვნობა და ჩვილ ბავშვთა მოკვდაობის კოეფიციენტი სქესის მიხედვით 44
Number of infant deaths and infant mortality rate by sex 44
1 წლამდე ასაკის გარდაცვლილ ბავშვთა რიცხოვნობა ასაკისა და სქესის მიხედვით (კაცი) 45
Number of infant deaths by age and sex (persons) 45
5 წლამდე ასაკის გარდაცვლილ ბავშვთა რიცხოვნობა და კოეფიციენტი სქესის მიხედვით 46
Number of under-5 deaths and mortality rate by sex 46
ავადმყოფობათა და ჯანმრთელობასთან დაკავშირებული პრობლემების საერთაშორისო სტატისტიკური კლასიფიკატორის მე-10 გადახედვა - ძირითადი კლასები 47
International Statistical Classification of Diseases and Related Health Problems 10th Revision – Main Chapters 47

გარდაცვლილთა რიცხოვნობა სქესისა და გარდაცვალების მიზეზების, ძირითადი კლასების მიხედვით (კაცი) 48
Deaths by sex and chapters, of ICD-10 (persons) 48
მოკვდაობის კოეფიციენტები სიკვდილის მიზეზებისა და სქესის მიხედვით (მოსახლეობის 100 000 კაცზე) 50
Cause-specific death rate by sex (per 100 000 population) 50
გარდაცვლილთა რიცხოვნობა თვეების მიხედვით (კაცი) 52
Number of deaths by month (persons) 52
სიცოცხლის მოსალოდნელი ხანგრძლივობა ასაკის და სქესის მიხედვით (წელი) 53
Life expectancy by age and sex (in years) 53
ბუნებრივი მატება 55
Natural increase 55
ბუნებრივი მატება და ბუნებრივი მატების კოეფიციენტი საქალაქო-სასოფლო დასახლებების მიხედვით 56
Natural increase and natural increase rate by urban-rural settlements 56
მიგრაცია 57
Migration 57
გარე მიგრაცია სხვადასხვა მახასიათებლების მიხედვით 58
International migration by selected characteristics 58
იმიგრანტების რიცხოვნობა სქესისა და ასაკობრივი ჯგუფების მიხედვით (კაცი) 59
Number of immigrants by sex and age groups (persons) 59
ემიგრანტების რიცხოვნობა სქესისა და ასაკობრივი ჯგუფების მიხედვით (კაცი) 61
Number of emigrants by sex and age groups (persons) 61
იმიგრანტების განაწილება მოქალაქეობის და სქესის მიხედვით (კაცი) 63
Immigrants by citizenship and sex (persons) 63
ემიგრანტების განაწილება მოქალაქეობის და სქესის მიხედვით (კაცი) 64
Emigrants by citizenship and sex (persons) 64
ქორწინება 65
Marriages 65
რეგისტრირებულ ქორწინებათა განაწილება სხვადასხვა მახასიათებლების მიხედვით 66
Registered marriages by selected characteristics 66
რეგისტრირებულ ქორწინებათა რაოდენობა და ქორწინების ზოგადი კოეფიციენტი საქალაქო-სასოფლო დასახლებების მიხედვით 67
Number of registered marriages and crude marriage rate by urban-rural settlements 67
დაქორწინებულთა რიცხოვნობა სქესისა და ასაკობრივი ჯგუფების მიხედვით – ყველა ქორწინება (ერთეული) 68
Number of married people by sex and age groups – total (units) 68
დაქორწინებულთა რიცხოვნობა სქესისა და ასაკობრივი ჯგუფების მიხედვით – პირველი ქორწინება (ერთეული) 70

Number of married people by sex and age groups – first marriage (units) 70
დაქორწინებულთა რიცხოვნობა სქესისა და ასაკობრივი ჯგუფების მიხედვით – განმეორებითი ქორწინება (ერთეული) 72
Number of married people by sex and age groups – remarriage (units) 72
დაქორწინებულთა საშუალო ასაკი სქესისა და ქორწინების რიგითობის მიხედვით (წელი) 74
Mean age of spouses (in years) by sex and order of marriages 74
დაქორწინებულთა რიცხოვნობა წინა ქორწინებითი მდგომარეობისა და სქესის მიხედვით (ერთეული) 75
Number of married people by previous marital status and sex (units) 75
რეგისტრირებულ ქორწინებათა რაოდენობა თვეების მიხედვით (ერთეული) 76
Number of registered marriages by month (units) 76
განქორწინება 77
Divorces 77
განქორწინებათა განაწილება სხვადასხვა მახასიათებლების მიხედვით 78
Divorces by selected characteristics 78
რეგისტრირებულ განქორწინებათა რაოდენობა და განქორწინების ზოგადი კოეფიციენტი საქალაქო-სასოფლო დასახლებების მიხედვით 80
Number of registered divorces and crude divorce rate by urban-rural settlements 80
განქორწინებულთა რიცხოვნობა სქესისა და ასაკობრივი ჯგუფების მიხედვით (ერთეული) 81
Number of divorced people by sex and age groups (units) 81
რეგისტრირებულ განქორწინებათა რაოდენობა ქორწინების ხანგრძლივობის მიხედვით 83
Number of registered divorces by duration of marriage 83
რეგისტრირებულ განქორწინებათა რაოდენობა თვეების მიხედვით (ერთეული) 84
Number of registered divorces by month (units) 84
რეგიონები და თვითმმართველი ერთეულები 85
Regions and self-governed units 85
მოსახლეობის რიცხოვნობა რეგიონების, თვითმმართველი ერთეულების და საქალაქო-სასოფლო დასახლებების მიხედვით, 1 იანვრის მდგომარეობით (ათასი) 86
Number of population by regions, self-governed units and urban-rural settlements, as of 1 January (thousands) 86
მოსახლეობის ზრდა (%) რეგიონების მიხედვით 96
Population growth (%) by regions 96
მოსახლეობის სიმჭიდროვე (ერთ კვ.კმ-ზე) რეგიონების და თვითმმართველი ერთეულების მიხედვით, 1 იანვრის მდგომარეობით 97
Density (number of population per 1 sq.km) by regions and self-governed units, as of 1 January 97
მოსახლეობის მედიანური ასაკი (წელი) სქესის და რეგიონების მიხედვით, მოსახლეობის აღწერების შედეგებით 101
Median age (in years) by sex and regions according to the population census data 101
ცოცხლად დაბადებულთა რიცხოვნობა რეგიონების, თვითმმართველი ერთეულების და საქალაქო-სასოფლო დასახლებების მიხედვით (კაცი) 103

Number of live births by regions, self-governed units and urban-rural settlements (persons) 103

მკვდრადშობილთა რიცხოვნობა რეგიონების, თვითმმართველი ერთეულების და საქალაქო-სასოფლო დასახლებების მიხედვით (კაცი) 112

Number of stillbirths by regions, self-governed units and urban-rural settlements (persons) 112

გარდაცვლილთა რიცხოვნობა რეგიონების, თვითმმართველი ერთეულების და საქალაქო-სასოფლო დასახლებების მიხედვით (კაცი) 119

Number of deaths by regions, self-governed units and urban-rural settlements (persons) 119

ბუნებრივი მატება რეგიონების, თვითმმართველი ერთეულების და საქალაქო-სასოფლო დასახლებების მიხედვით (კაცი) 127

Natural increase by regions, self-governed units and urban-rural settlements (persons) 127

რეგისტრირებულ ქორწინებათა რაოდენობა რეგიონების, თვითმმართველი ერთეულების და საქალაქო-სასოფლო დასახლებების მიხედვით (ერთეული) 135

Number of registered marriages by regions, self-governed units and urban-rural settlements (units) 135

რეგისტრირებულ განქორწინებათა რაოდენობა რეგიონების, თვითმმართველი ერთეულების და საქალაქო-სასოფლო დასახლებების მიხედვით (ერთეული) 143

Number of registered divorces by regions, self-governed units and urban-rural settlements (units) 143

გამოყენებული დეფინიციები 150

Definitions 150

მოსახლეობის აღწერები საქართველოში
Population censuses in Georgia

მოსახლეობის რიცხოვნობა დასახლების ტიპის მიხედვით მოსახლეობის აღწერის შედეგებით
Number of population by Type of settlement according to the population census data

წელი Year	სულ Total	ათასი thousands		სულ Total	%	
		საქალაქო Urban	სასოფლო Rural		საქალაქო Urban	სასოფლო Rural
1897	2 109.3	322.3	1 787.0	100.0	15.3	84.7
1926	2 666.5	594.2	2 072.3	100.0	22.3	77.7
1939	3 540.0	1 066.2	2 473.8	100.0	30.1	69.9
1959	4 044.0	1 712.9	2 331.1	100.0	42.4	57.6
1970	4 674.6	2 211.0	2 463.6	100.0	47.3	52.7
1979	4 993.2	2 548.7	2 444.5	100.0	51.0	49.0
1989	5 400.8	2 991.3	2 409.5	100.0	55.4	44.6
2002[1]	3 991.3	2 247.1	1 744.2	100.0	56.3	43.7
2014	3 713.8	2 122.6	1 591.2	100.0	57.2	42.8
2024	3 929.6	2 455.4	1 474.1	100.0	62.5	37.5

მოსახლეობის რიცხოვნობა სქესის მიხედვით მოსახლეობის აღწერის შედეგებით
Number of population by sex according to the population census data

წელი Year	სულ Total	ათასი thousands		სულ Total	%	
		კაცი Males	ქალი Females		კაცი Males	ქალი Females
1897	2 109.3	1 125.0	984.3	100.0	53.3	46.7
1926	2 666.5	1 347.5	1 319.0	100.0	50.5	49.5
1939	3 540.0	1 765.0	1 775.0	100.0	49.9	50.1
1959	4 044.0	1 865.3	2 178.7	100.0	46.1	53.9
1970	4 674.6	2 195.5	2 479.1	100.0	47.0	53.0
1979	4 993.2	2 338.9	2 654.3	100.0	46.8	53.2
1989	5 400.8	2 562.0	2 838.8	100.0	47.4	52.6
2002[1]	3 991.3	1 898.5	2 092.8	100.0	47.6	52.4
2014	3 713.8	1 772.8	1 941.0	100.0	47.7	52.3
2024	3 929.6	1 881.0	2 048.6	100.0	47.9	52.1

[1] 2002 წლის მოსახლეობის საყოველთაო აღწერის გადაანგარიშებული შედეგები / The estimated results of the 2002 General Population Census

ძირითადი დემოგრაფიული მაჩვენებლები
The main demographic indicators

მოსახლეობის რიცხოვნობა 1 იანვრის მდგომარეობით, მოსახლეობის რიცხოვნობის ცვლილების კომპონენტები და მოსახლეობის ზრდა (%)
Number of population as of 1 January, the components of population change and population growth (%)

წლები Years	მოსახლეობა (ათასი) Population (thousands)	ცოცხლად დაბადება (კაცი) Live births (persons)	გარდაც-ვალება (კაცი) Deaths (persons)	ბუნებრივი მატება (კაცი) Natural Increase (persons)	მიგრაციული სალდო (ათასი) Net migration (thousands)	მოსახლეობის ზრდა (პროცენტი) Population growth (per cent)
1960	4 129.2	102 866	27 015	75 851	-16.8	1.5
1961	4 189.9	104 429	27 621	76 808	-10.0	1.5
1962	4 257.8	101 717	30 394	71 323	-5.0	1.6
1963	4 324.9	100 326	29 620	70 706	-7.5	1.6
1964	4 389.0	97 433	29 708	67 725	-7.6	1.5
1965	4 450.0	94 987	31 291	63 696	-10.0	1.4
1966	4 504.9	92 026	30 389	61 637	-10.6	1.2
1967	4 556.2	89 302	32 904	56 398	-14.8	1.1
1968	4 598.3	89 660	32 416	57 244	-15.6	0.9
1969	4 640.3	87 069	35 169	51 900	-8.6	0.9
1970	4 674.6	90 207	34 283	55 924	-11.6	0.7
1971	4 707.0	90 396	35 325	55 071	-6.4	0.7
1972	4 755.9	86 402	36 409	49 993	-10.0	1.0
1973	4 796.4	88 577	35 911	52 666	-14.6	0.9
1974	4 834.4	89 761	37 145	52 616	-13.9	0.8
1975	4 873.8	89 712	39 292	50 420	-25.5	0.8
1976	4 898.3	90 605	38 875	51 730	-12.0	0.5
1977	4 938.6	89 028	40 139	48 889	-23.7	0.8
1978	4 963.9	88 766	40 239	48 527	-22.0	0.5
1979	4 993.2	89 803	41 907	47 896	-19.0	0.6
1980	5 029.1	89 458	43 346	46 112	-17.0	0.7
1981	5 067.5	92 501	43 961	48 540	-19.3	0.8
1982	5 104.7	91 784	42 734	49 050	-15.0	0.7
1983	5 146.6	92 660	43 301	49 359	-15.9	0.8
1984	5 188.0	95 841	45 787	50 054	-19.9	0.8
1985	5 230.0	97 739	46 153	51 586	-18.8	0.8
1986	5 273.6	98 155	46 354	51 801	-19.8	0.8
1987	5 317.1	94 595	46 332	48 263	-19.9	0.8
1988	5 356.3	91 905	47 544	44 361	-13.3	0.7
1989	5 400.8	91 138	49 682	41 456	-17.9	0.8
1990	5 424.4	92 815	50 721	42 094	-13.2	0.4
1991	5 453.3	89 091	52 416	36 675	-22.6	0.5
1992	5 467.4	72 631	55 076	17 555	-139.3	0.3
1993	5 345.8	61 594	57 539	4 055	-140.9	-2.2
1994	4 929.9	57 311	50 326	6 985	-194.6	-7.8
1995	4 742.3	56 486	49 219	7 267	-176.3	-3.8
1996	4 573.2	55 153	48 251	6 902	-169.9	-3.6
1997	4 410.2	54 136	48 026	6 110	-126.7	-3.6
1998	4 289.6	51 491	47 907	3 584	-95.6	-2.7
1999	4 197.6	48 408	47 909	499	-81.3	-2.1
2000	4 116.8	48 167	48 250	-83	-79.2	-1.9
2001	4 037.5	46 620	47 133	-513	-45.7	-1.9

წლები Years	მოსახლეობა (ათასი) Population (thousands)	ცოცხლად დაბადება (კაცი) Live births (persons)	გარდაც-ვალება (კაცი) Deaths (persons)	ბუნებრივი მატება (კაცი) Natural Increase (persons)	მიგრაციული სალდო (ათასი) Net migration (thousands)	მოსახლეობის ზრდა (პროცენტი) Population growth (per cent)
2002	3 991.3	45 127	47 514	-2 387	-23.1	-1.1
2003	3 965.8	45 450	47 114	-1 664	-26.4	-0.6
2004	3 937.7	45 751	49 746	-3 995	-16.8	-0.7
2005	3 917.0	46 063	49 534	-3 471	-25.5	-0.5
2006	3 888.0	46 845	50 014	-3 169	-12.1	-0.7
2007	3 872.7	48 499	50 204	-1 705	-23.4	-0.4
2008	3 847.6	52 442	50 490	1 952	-20.5	-0.6
2009	3 829.0	56 568	50 794	5 774	-34.9	-0.5
2010	3 799.8	55 230	51 066	4 164	-30.4	-0.8
2011	3 773.6	51 565	49 818	1 747	-36.0	-0.7
2012	3 739.3	49 969	49 347	622	-21.5	-0.9
2013	3 718.4	49 657	48 564	1 093	-2.6	-0.6
2014	3 716.9	60 635	49 087	11 548	-6.5	0.0
2015	3 721.9	59 249	49 121	10 128	-3.4	0.1
2016	3 728.6	56 569	50 771	5 798	-8.1	0.2
2017	3 726.4	53 293	47 822	5 471	-2.2	-0.1
2018	3 729.6	51 138	46 524	4 614	-10.8	0.1
2019	3 723.5	48 296	46 659	1 637	-8.2	-0.2
2020	3 716.9	46 520	50 537	-4 017	15.7	-0.2
2021	3 728.6	45 946	59 906	-13 960	-26.0	0.3
2022	3 688.6	42 319	49 118	-6 799	54.5	-1.1
2023	3 736.4	40 214	42 756	-2 542	-39.2	1.3
2024	3 694.6	39 483	43 971	-4 488	14.4	-1.1
2025	3 929.6	37 867	44 319	-6 452	17.1	6.4

ძირითადი დემოგრაფიული კოეფიციენტები მოსახლეობის 1 000 კაცზე
The main demographic ratios per 1 000 population

წლები Years	შობადობის ზოგადი კოეფიციენტი Crude birth rate	მოკვდაობის ზოგადი კოეფიციენტი Crude death rate	ბუნებრივი მატების კოეფიციენტი Natural increase rate	მიგრაციული სალდოს კოეფიციენტი Net migration rate	ქორწინების ზოგადი კოეფიციენტი Crude marriage rate	განქორწინების ზოგადი კოეფიციენტი Crude divorce rate
1960	24.7	6.5	18.2	-4.0	10.6	0.4
1961	24.7	6.5	18.2	-2.4	9.9	0.4
1962	23.7	7.1	16.6	-1.2	9.4	0.4
1963	23.0	6.8	16.2	-1.7	9.1	0.4
1964	22.0	6.7	15.3	-1.7	8.8	0.4
1965	21.2	7.0	14.2	-2.2	8.7	0.5
1966	20.3	6.7	13.6	-2.3	8.9	1.0
1967	19.5	7.2	12.3	-3.2	8.4	1.0
1968	19.4	7.0	12.4	-3.4	8.0	1.0
1969	18.7	7.5	11.1	-1.8	7.6	1.0
1970	19.2	7.3	11.9	-2.5	7.8	1.1
1971	19.1	7.5	11.6	-1.4	7.8	1.0
1972	18.1	7.6	10.5	-2.1	7.6	1.0
1973	18.4	7.5	10.9	-3.0	8.3	1.1
1974	18.5	7.7	10.8	-2.9	8.6	1.1
1975	18.4	8.0	10.3	-5.2	8.6	1.1
1976	18.4	7.9	10.5	-2.4	8.9	1.3
1977	18.0	8.1	9.9	-4.8	8.9	1.3
1978	17.8	8.1	9.7	-4.4	9.4	1.3
1979	17.9	8.4	9.6	-3.8	10.5	1.3
1980	17.7	8.6	9.1	-3.4	10.0	1.3
1981	18.2	8.6	9.5	-3.8	9.5	1.4
1982	17.9	8.3	9.6	-2.9	9.7	1.4
1983	17.9	8.4	9.6	-3.1	8.8	1.4
1984	18.4	8.8	9.6	-3.8	8.0	1.4
1985	18.6	8.8	9.8	-3.6	8.4	1.2
1986	18.5	8.8	9.8	-3.7	8.4	1.3
1987	17.7	8.7	9.0	-3.7	7.3	1.3
1988	17.1	8.8	8.2	-2.5	7.1	1.3
1989	16.8	9.2	7.7	-3.3	7.1	1.4
1990	17.1	9.3	7.7	-2.4	6.8	1.4
1991	16.3	9.6	6.7	-4.1	7.0	1.4
1992	13.4	10.2	3.2	-25.7	5.0	0.9
1993	12.0	11.2	0.8	-26.5	4.7	0.6
1994	11.9	10.4	1.4	-40.2	4.5	0.6
1995	12.1	10.6	1.6	-37.9	4.6	0.6
1996	12.3	10.7	1.5	-37.8	4.3	0.5
1997	12.4	11.0	1.4	-29.1	3.9	0.5
1998	12.1	11.3	0.8	-22.5	3.6	0.4
1999	11.6	11.5	0.1	-19.6	3.3	0.4
2000	11.8	11.8	0.0	-19.4	3.2	0.5
2001	11.6	11.7	-0.1	-11.4	3.3	0.5
2002	11.3	11.9	-0.6	-5.8	3.2	0.5
2003	11.5	11.9	-0.4	-6.7	3.2	0.5
2004	11.6	12.7	-1.0	-4.3	3.8	0.5

წლები Years	შობადობის ზოგადი კოეფიციენტი Crude birth rate	მოკვდაობის ზოგადი კოეფიციენტი Crude death rate	ბუნებრივი მატების კოეფიციენტი Natural increase rate	მიგრაციული სალდოს კოეფიციენტი Net migration rate	ქორწინების ზოგადი კოეფიციენტი Crude marriage rate	განქორწინების ზოგადი კოეფიციენტი Crude divorce rate
2005	11.8	12.7	-0.9	-6.5	4.6	0.5
2006	12.1	12.9	-0.8	-3.1	5.6	0.5
2007	12.6	13.0	-0.4	-6.1	6.4	0.6
2008	13.6	13.1	0.5	-5.3	8.2	0.8
2009	14.8	13.3	1.5	-9.2	8.3	1.1
2010	14.6	13.5	1.1	-8.0	9.2	1.2
2011	13.7	13.3	0.5	-9.6	8.2	1.6
2012	13.4	13.2	0.2	-5.8	8.2	1.9
2013	13.4	13.1	0.3	-0.7	9.3	2.2
2014	16.3	13.2	3.1	-1.8	8.5	2.5
2015	15.9	13.2	2.7	-0.9	7.8	2.4
2016	15.2	13.6	1.6	-2.2	6.7	2.6
2017	14.3	12.8	1.5	-0.6	6.4	2.7
2018	13.7	12.5	1.2	-2.9	6.2	2.8
2019	13.0	12.5	0.4	-2.2	6.3	3.0
2020	12.5	13.6	-1.1	4.2	4.4	2.1
2021	12.4	16.2	-3.8	-7.0	6.2	2.9
2022	11.4	13.2	-1.8	14.7	7.0	3.8
2023	10.8	11.5	-0.7	-10.6	6.0	3.7
2024	10.7	11.9	-1.2	3.9	5.9	3.7
2025	9.6	11.3	-1.6	4.4	5.7	3.3

მოსახლეობა
Population

მოსახლეობის განაწილება სხვადასხვა მახასიათებლების მიხედვით, 1 იანვრის მდგომარეობით
Population by selected characteristics, as of 1 January

მახასიათებლები	2016	2017	2018	2019	2020	2021	2022	2023	2024	2025	2026	Characteristics
ასაკობრივი ჯგუფები (ათასი)												**Age groups (thousands)**
	ორივე სქესი/ Both sexes											
სულ	**3 728.6**	**3 726.4**	**3 729.6**	**3 723.5**	**3 716.9**	**3 728.6**	**3 688.6**	**3 736.4**	**3 694.6**	**3 930.4**	**3 941.1**	**Total**
0-14	719.2	732.9	744.9	754.5	759	764.9	767.0	772.3	721.6	773.3	750.3	0-14
15-64	2 473.0	2 454.2	2 438.5	2 416.3	2 396.1	2 395.2	2 351.3	2 382.9	2 376.3	2 466.7	2 478.3	15-64
65+	536.5	539.3	546.2	552.7	561.7	568.5	570.3	581.1	596.7	690.4	712.5	65+
85+	45.3	44.1	44.3	43.7	43.3	43.6	42.5	44.0	47.3	64.4	68.2	85+
	კაცი/Males											
სულ	**1 783.7**	**1 785.6**	**1 791.6**	**1 790.9**	**1 790.3**	**1 796.2**	**1 770.0**	**1 793.8**	**1 774.5**	**1 881.4**	**1 887.6**	**Total**
0-14	377.2	383.4	389.2	393.6	395.2	397.9	398.8	401.0	374.5	400.9	389.1	0-14
15-64	1 203.9	1 199.0	1 196.5	1 188.9	1 183.1	1 184.6	1 157.5	1 175.4	1 176.3	1 215.6	1 225.4	15-64
65+	202.6	203.2	205.9	208.4	212	213.7	213.7	217.4	223.7	264.9	273.2	65+
85+	12.8	12.5	12.9	13.0	13.0	13.0	12.3	12.5	13.1	17.7	19.1	85+
	ქალი/Females											
სულ	**1 944.9**	**1 940.8**	**1 938.1**	**1 932.6**	**1 926.6**	**1 932.4**	**1 918.7**	**1 942.5**	**1 920.1**	**2 049.0**	**2 053.5**	**Total**
0-14	342	349.5	355.7	360.9	363.8	366.9	368.2	371.3	347.2	372.4	361.2	0-14
15-64	1 269.0	1 255.1	1 242.0	1 227.3	1 213.1	1 210.6	1 193.8	1 207.5	1 200.0	1 251.1	1 252.9	15-64
65+	333.8	336.1	340.3	344.3	349.7	354.8	356.6	363.7	373.0	425.5	439.3	65+
85+	32.5	31.5	31.4	30.8	30.4	30.6	30.2	31.5	34.1	46.7	49.1	85+
ასაკობრივი ჯგუფები (%)												**Age groups (%)**
	ორივე სქესი/ Both sexes											
0-14	19.3	19.7	20	20.3	20.4	20.5	20.8	20.7	19.5	19.7	19.0	0-14
15-64	66.3	65.9	65.4	64.9	64.5	64.2	63.7	63.8	64.3	62.8	62.9	15-64
65+	14.4	14.5	14.6	14.8	15.1	15.2	15.5	15.6	16.2	17.6	18.1	65+
85+	1.2	1.2	1.2	1.2	1.2	1.2	1.2	1.2	1.3	1.6	1.7	85+
	კაცი/Males											
0-14	21.1	21.5	21.7	22	22.1	22.2	22.5	22.4	21.1	21.3	20.6	0-14
15-64	67.5	67.1	66.8	66.4	66.1	65.9	65.4	65.5	66.3	64.6	64.9	15-64

მახასიათებლები	2016	2017	2018	2019	2020	2021	2022	2023	2024	2025	2026	Characteristics
65+	11.4	11.4	11.5	11.6	11.8	11.9	12.1	12.1	12.6	14.1	14.5	65+
85+	0.7	0.7	0.7	0.7	0.7	0.7	0.7	0.7	0.7	0.9	1.0	85+
					ქალი/Females							
0-14	17.6	18	18.4	18.7	18.9	19.0	19.2	19.1	18.1	18.2	17.6	0-14
15-64	65.2	64.7	64.1	63.5	63	62.6	62.2	62.2	62.5	61.1	61.0	15-64
65+	17.2	17.3	17.6	17.8	18.2	18.4	18.6	18.7	19.4	20.8	21.4	65+
85+	1.7	1.6	1.6	1.6	1.6	1.6	1.6	1.6	1.8	2.3	2.4	85+
მედიანური ასაკი (წელი)												**Median age (in years)**
ორივე სქესი	37.1	37.1	37.2	37.3	37.4	37.5	37.7	37.6	38.4	38.2	38.4	Both sexes
კაცი	34.5	34.5	34.7	34.8	35.0	35.1	35.3	35.2	35.9	36.1	36.4	Males
ქალი	39.6	39.7	39.7	39.8	39.9	39.9	40.1	40.1	40.9	40.4	40.3	Females
ასაკის დატვირთვის კოეფიციენტები												**Age dependency ratios**
სულ	50.8	51.8	52.9	54.1	55.1	55.7	56.9	56.8	55.5	59.3	59.0	Total
ახალგაზრდა ასაკის	29.1	29.9	30.5	31.2	31.7	31.9	32.6	32.4	30.4	31.4	30.3	Young-age
მოხუცებული ასაკის	21.7	22	22.4	22.9	23.4	23.7	24.3	24.4	25.1	28	28.7	Old-age
რეგიონები (ათასი)												**Regions (thousands)**
თბილისი	1 132.0	1 145.5	1 158.7	1 171.1	1 184.8	1 202.7	1 201.8	1 241.7	1 258.5	1 335.7	1 369.4	Tbilisi
აჭარის არ	340.2	343	346.3	349	351.9	354.9	355.5	361.4	363.2	404.1	413.2	Adjara A.R.
გურია	112.4	111.5	110.5	109.4	108.1	107.1	105.3	104.3	101.9	102.3	101.6	Guria
იმერეთი	523.7	514.4	507	497.4	487	481.5	466.6	463.1	442.3	508.6	492.5	Imereti
კახეთი	317.8	315.9	314.7	312.5	310.1	309.6	304.9	306.2	299.9	303.4	300.0	Kakheti
მცხეთა-მთიანეთი	94.1	93.9	93.9	93.6	93.3	93.4	92.4	93.3	92.6	93.9	93.2	Mtskheta-Mtianeti
რაჭა-ლეჩხუმი და ქვემო სვანეთი	31.5	30.8	30.2	29.7	29.1	28.5	27.6	27.1	26.2	29.8	29.5	Racha-Lechkhumi and Kvemo Svaneti
სამეგრელო-ზემო სვანეთი	328.4	324.2	320.8	316.2	311.1	308.4	301.2	299.3	287.8	304.7	297.8	Samegrelo-Zemo Svaneti
სამცხე-ჯავახეთი	158.7	157.2	155.9	154.1	152.1	151.1	148.3	147.4	142.1	155.3	155.5	Samtskhe-Javakheti
ქვემო ქართლი	428	429.7	432.3	433.2	434.2	437.3	434.5	442.8	436.0	441.4	440.1	Kvemo Kartli
შიდა ქართლი	261.9	260.4	259.3	257.3	255.1	254.1	250.5	249.8	244.1	251.3	248.4	Shida Kartli

მოსახლეობის რიცხოვნობა სქესისა და ასაკობრივი ჯგუფების მიხედვით, 1 იანვრის მდგომარეობით (ათასი)
Number of population by sex and age groups, as of 1 January (thousands)

ასაკობრივი ჯგუფები Age groups	ორივე სქესი Both sexes	კაცი Males	ქალი Females	ორივე სქესი Both sexes	კაცი Males	ქალი Females	ორივე სქესი Both sexes	კაცი Males	ქალი Females
	2011			2012			2013		
0	54.6	28.4	26.2	51.0	26.6	24.4	49.6	26.0	23.7
1-4	193.9	102.0	91.9	201.9	105.8	96.1	207.3	108.3	98.9
5-9	209.3	111.0	98.3	209.1	110.9	98.2	212.1	112.4	99.7
10-14	227.6	121.0	106.6	220.1	116.8	103.3	212.5	112.7	99.8
15-19	263.0	136.4	126.5	244.4	127.2	117.2	235.5	123.2	112.3
20-24	295.9	150.9	145.0	292.1	148.6	143.5	286.3	145.3	141.0
25-29	280.7	140.8	139.8	280.9	140.7	140.2	280.1	140.5	139.5
30-34	259.4	127.6	131.8	257.1	126.7	130.4	257.2	126.7	130.5
35-39	251.8	122.3	129.5	249.8	121.6	128.1	248.5	121.4	127.1
40-44	247.3	117.9	129.3	244.5	117.2	127.3	242.0	116.6	125.4
45-49	275.0	129.3	145.7	263.6	124.1	139.5	252.4	119.6	132.8
50-54	267.2	123.4	143.9	269.8	124.9	144.9	271.6	126.1	145.5
55-59	228.8	102.9	126.0	232.6	105.1	127.5	234.6	106.5	128.1
60-64	189.3	82.5	106.8	197.9	86.3	111.6	203.2	88.6	114.6
65-69	121.9	51.0	70.9	116.9	48.9	68.0	124.5	52.1	72.4
70-74	181.5	71.7	109.8	176.7	69.4	107.3	162.1	63.4	98.7
75-79	113.8	43.8	69.9	117.7	44.9	72.8	123.5	46.6	77.0
80-84	77.0	26.3	50.7	75.5	26.1	49.4	74.8	26.1	48.7
85+	35.6	8.7	26.9	37.9	9.5	28.4	40.4	10.5	29.9
სულ /Total	**3 773.6**	**1 798.1**	**1 975.5**	**3 739.3**	**1 781.4**	**1 958.0**	**3 718.4**	**1 772.7**	**1 945.7**

	2014			2015			2016		
0	49.5	25.7	23.9	60.5	31.2	29.2	59.1	30.8	28.3
1-4	207.5	108.3	99.2	202.9	105.6	97.3	209.6	108.9	100.7
5-9	220.0	116.4	103.6	232.5	122.5	110.0	244.0	128.0	116.0
10-14	208.3	110.5	97.8	206.9	109.7	97.1	206.5	109.4	97.0
15-19	230.9	121.3	109.6	226.8	119.7	107.1	221.6	117.4	104.2
20-24	276.0	140.2	135.8	261.9	133.4	128.6	246.3	126.2	120.2
25-29	279.9	140.6	139.4	277.7	139.0	138.7	277.4	138.9	138.5
30-34	259.0	128.0	131.0	262.8	130.2	132.6	268.4	133.4	134.9
35-39	249.3	122.1	127.1	248.5	121.8	126.7	249.2	122.4	126.9
40-44	242.4	117.4	125.0	242.9	118.2	124.7	242.4	118.7	123.7
45-49	245.1	116.6	128.4	238.7	114.0	124.7	237.0	113.9	123.1
50-54	273.2	127.2	146.0	269.8	126.1	143.8	262.1	123.0	139.1
55-59	241.1	109.6	131.5	246.8	112.4	134.4	253.4	116.0	137.5
60-64	207.8	90.8	117.0	211.9	92.6	119.3	215.2	94.2	121.0
65-69	141.1	58.9	82.2	158.8	66.2	92.7	173.4	72.2	101.2
70-74	139.4	54.7	84.7	120.1	47.1	73.0	105.1	41.2	63.9
75-79	130.9	48.5	82.4	136.8	50.2	86.6	140.7	51.1	89.6
80-84	72.8	25.5	47.3	71.6	25.1	46.5	72.0	25.3	46.7
85+	42.8	11.5	31.3	43.9	12.2	31.8	45.3	12.8	32.5
სულ /Total	**3 716.9**	**1 773.6**	**1 943.3**	**3 721.9**	**1 777.1**	**1 944.8**	**3 728.6**	**1 783.7**	**1 944.9**

ასაკობრივი ჯგუფები Age groups	ორივე სქესი Both sexes	კაცი Males	ქალი Females	ორივე სქესი Both sexes	კაცი Males	ქალი Females	ორივე სქესი Both sexes	კაცი Males	ქალი Females
	2017			2018			2019		
0	56.5	28.8	27.7	53.2	27.6	25.6	51.0	26.5	24.5
1-4	217.9	113.2	104.7	225.0	116.2	108.8	228.6	118.2	110.5
5-9	251.3	131.5	119.8	256.0	133.7	122.3	256.1	133.3	122.8
10-14	207.2	109.8	97.3	210.7	111.6	99.1	218.8	115.7	103.1
15-19	215.7	114.1	101.6	208.6	110.4	98.2	205.8	109.1	96.6
20-24	231.9	120.0	111.9	224.7	117.2	107.4	220.6	115.7	104.9
25-29	276.7	138.8	137.8	273.3	137.7	135.6	262.5	132.7	129.8
30-34	271.3	135.3	136.0	273.1	136.9	136.1	271.9	136.4	135.5
35-39	249.5	123.1	126.4	251.7	124.6	127.1	252.3	125.3	127.1
40-44	242.0	119.0	123.0	242.1	119.7	122.4	241.2	119.5	121.8
45-49	236.4	114.4	122.0	235.5	114.7	120.8	234.4	114.8	119.6
50-54	253.1	119.4	133.6	244.8	116.5	128.2	236.3	113.0	123.2
55-59	257.6	118.3	139.3	261.6	120.5	141.1	262.4	121.4	141.0
60-64	220.0	96.6	123.4	223.2	98.3	124.9	229.0	101.2	127.9
65-69	181.7	75.7	106.0	187.5	78.0	109.4	191.7	79.9	111.8
70-74	101.4	39.7	61.7	108.8	42.6	66.1	123.6	48.3	75.3
75-79	137.0	49.3	87.7	126.1	45.1	81.0	108.2	38.7	69.5
80-84	75.1	26.0	49.1	79.5	27.1	52.4	85.4	28.4	57.0
85+	44.1	12.5	31.5	44.3	12.9	31.4	43.7	13.0	30.8
სულ /Total	**3 726.4**	**1 785.6**	**1 940.8**	**3 729.6**	**1 791.6**	**1 938.1**	**3 723.5**	**1 790.9**	**1 932.6**
	2020			2021			2022		
0	48.1	24.9	23.2	46.3	24.1	22.1	45.8	23.8	22.0
1-4	218.6	113.1	105.6	208.1	107.4	100.7	198.0	102.8	95.3
5-9	261.6	135.9	125.7	267.8	139.2	128.6	273.6	141.7	131.9
10-14	230.6	121.4	109.3	242.7	127.2	115.5	249.6	130.5	119.0
15-19	205.4	109.0	96.4	204.9	108.6	96.3	204.8	108.4	96.4
20-24	218.3	115.2	103.2	216.0	114.4	101.6	209.5	109.8	99.7
25-29	249.1	126.7	122.4	237.4	122.0	115.4	219.8	112.4	107.4
30-34	270.2	135.5	134.7	273.3	137.4	135.9	268.8	133.7	135.1
35-39	255.7	127.7	128.0	263.5	132.1	131.4	263.0	130.7	132.3
40-44	239.9	118.8	121.1	242.7	120.3	122.4	240.0	118.5	121.5
45-49	234.1	115.4	118.7	234.9	116.0	118.9	232.4	114.5	117.9
50-54	230.0	110.6	119.4	229.3	110.2	119.1	226.8	109.1	117.7
55-59	258.8	120.2	138.6	252.0	116.7	135.3	241.9	112.2	129.7
60-64	234.6	103.9	130.7	241.2	106.9	134.4	244.3	108.2	136.2
65-69	195.5	81.7	113.9	198.4	82.5	115.9	202.3	84.2	118.0
70-74	139.4	54.4	85.0	151.7	58.9	92.8	157.6	61.0	96.7
75-79	93.6	33.5	60.1	82.2	29.3	52.9	79.5	28.1	51.3
80-84	89.9	29.5	60.4	92.6	29.9	62.7	88.4	28.0	60.4
85+	43.3	13.0	30.4	43.6	13.0	30.6	42.5	12.3	30.2
სულ /Total	**3 716.9**	**1 790.3**	**1 926.6**	**3 728.6**	**1 796.2**	**1 932.4**	**3 688.6**	**1 770.0**	**1 918.7**

ასაკობრივი ჯგუფები Age groups	ორივე სქესი Both sexes	კაცი Males	ქალი Females	ორივე სქესი Both sexes	კაცი Males	ქალი Females	ორივე სქესი Both sexes	კაცი Males	ქალი Females
	2023			2024			2025		
0	42.5	22.0	20.5	39.8	20.7	19.0	40.2	21.0	19.3
1-4	193.6	100.5	93.1	178.2	92.3	85.9	173.9	90.3	83.5
5-9	280.5	145.1	135.5	269.0	139.1	130.0	269.1	139.2	129.9
10-14	255.7	133.4	122.2	234.6	122.3	112.3	290.1	150.4	139.8
15-19	210.9	111.4	99.5	202.6	107.5	95.1	251.8	129.7	122.1
20-24	212.0	110.9	101.2	215.2	112.6	102.6	216.1	110.3	105.8
25-29	227.4	117.7	109.7	226.4	117.5	108.9	220.8	112.1	108.7
30-34	276.3	138.2	138.2	270.4	136.1	134.3	282.7	141.2	141.5
35-39	270.2	134.6	135.7	273.6	136.8	136.8	298.7	149.6	149.1
40-44	243.4	119.8	123.7	247.5	122.3	125.2	269.8	135.5	134.3
45-49	232.3	114.2	118.1	233.9	115.1	118.8	238.4	119.5	118.9
50-54	226.6	109.2	117.4	227.4	110.2	117.3	221.2	110.1	111.1
55-59	234.6	109.3	125.3	228.2	106.8	121.4	212.4	100.7	111.7
60-64	249.2	110.3	138.9	251.0	111.4	139.6	254.8	106.8	148.0
65-69	206.0	85.9	120.2	212.4	88.8	123.6	240.1	105.7	134.4
70-74	163.3	63.0	100.4	167.9	64.9	103.0	195.6	75.5	120.1
75-79	86.4	30.6	55.8	99.0	35.0	64.0	123.6	43.9	79.7
80-84	81.4	25.5	55.9	70.1	22.0	48.2	66.7	22.2	44.5
85+	44.0	12.5	31.5	47.3	13.1	34.1	64.4	17.7	46.7
სულ /Total	**3 736.4**	**1 793.8**	**1 942.5**	**3 694.6**	**1 774.5**	**1 920.1**	**3 930.4**	**1 881.4**	**2 049.0**

	2026		
0	36.9	19.3	17.6
1-4	167.2	86.9	80.3
5-9	256.9	132.8	124.1
10-14	289.3	150.1	139.1
15-19	268.2	138.5	129.7
20-24	223.5	113.6	109.9
25-29	212.0	108.3	103.7
30-34	267.2	133.5	133.7
35-39	303.2	151.9	151.3
40-44	280.3	141.1	139.1
45-49	244.8	122.9	121.9
50-54	223.5	111.6	111.9
55-59	209.8	101.2	108.6
60-64	245.9	102.7	143.2
65-69	246.1	107.3	138.8
70-74	199.4	77.9	121.5
75-79	138.1	48.9	89.2
80-84	60.8	20.1	40.7
85+	68.2	19.1	49.1
სულ /Total	**3 941.1**	**1 887.6**	**2 053.5**

მოსახლეობის განაწილება საქალაქო-სასოფლო დასახლებების მიხედვით და მოსახლეობის სიმჭიდროვე, 1 იანვრის მდგომარეობით
Population distribution by urban-rural settlements and population density, as of 1 January

წელი Year	მოსახლეობის რიცხოვნობა (ათასი) Number of population (thousands)			პროცენტობით მთელ მოსახლეობასთან In percentage to total population		მოსახლეობის სიმჭიდროვე (1 კვ.კმ-ზე) Population density (per 1 sq.km.)
	სულ Total	საქალაქო დასახლება Urban	სასოფლო დასახლება Rural	საქალაქო დასახლება Urban	სასოფლო დასახლება Rural	
2011	3 773.6	2 130.2	1 643.4	56.5	43.5	66.0
2012	3 739.3	2 129.3	1 610.0	56.9	43.1	65.4
2013	3 718.4	2 118.7	1 599.7	57.0	43.0	65.0
2014	3 716.9	2 121.2	1 595.7	57.1	42.9	65.0
2015	3 721.9	2 135.6	1 586.3	57.4	42.6	65.1
2016	3 728.6	2 151.5	1 577.1	57.7	42.3	65.2
2017	3 726.4	2 161.9	1 564.5	58.0	42.0	65.2
2018	3 729.6	2 174.8	1 554.8	58.3	41.7	65.2
2019	3 723.5	2 184.3	1 539.1	58.7	41.3	65.1
2020	3 716.9	2 194.5	1 522.4	59.0	41.0	65.0
2021	3 728.6	2 215.6	1 512.9	59.4	40.6	65.2
2022	3 688.6	2 201.2	1 487.5	59.7	40.3	64.5
2023	3 736.4	2 255.7	1 480.6	60.4	39.6	65.3
2024	3 694.6	2 254.2	1 440.4	61.0	39.0	64.6
2025	3 930.4	2 445.4	1 485.0	62.2	37.8	64.8
2026	3 941.1	2 472.5	1 468.6	62.7	37.3	68.9

მოსახლეობის რიცხოვნობა დედაქალაქსა და ქალაქებში 100 000 და მეტი მცხოვრებით, 1 იანვრის მდგომარეობით
Population of capital city and cities of 100 000 or more inhabitants, as of 1 January

წელი Year	ქალაქი	მოსახლეობის რიცხოვნობა (ათასი) Population (thousands)	% მთელ მოსახლეობასთან % of total population	% საქალაქო დასახლებებთან % of urban population	City
2011	ქ. თბილისი	1 098	29.1	51.5	C. Tbilisi
	ქ. ქუთაისი	157	4.2	7.4	C. Kutaisi
	ქ. ბათუმი	122	3.2	5.7	C. Batumi
	ქ. რუსთავი	121	3.2	5.7	C. Rustavi
2012	ქ. თბილისი	1 091	29.2	51.2	C. Tbilisi
	ქ. ქუთაისი	154	4.1	7.2	C. Kutaisi
	ქ. ბათუმი	151	4.0	7.1	C. Batumi
	ქ. რუსთავი	122	3.3	5.7	C. Rustavi
2013	ქ. თბილისი	1 092	29.4	51.5	C. Tbilisi
	ქ. ბათუმი	152	4.1	7.2	C. Batumi
	ქ. ქუთაისი	151	4.1	7.1	C. Kutaisi
	ქ. რუსთავი	123	3.3	5.8	C. Rustavi
2014	ქ. თბილისი	1 101	29.6	51.9	C. Tbilisi
	ქ. ბათუმი	152	4.1	7.2	C. Batumi
	ქ. ქუთაისი	149	4.0	7.0	C. Kutaisi
	ქ. რუსთავი	124	3.3	5.8	C. Rustavi
2015	ქ. თბილისი	1 116	30.0	52.2	C. Tbilisi
	ქ. ბათუმი	155	4.2	7.3	C. Batumi
	ქ. ქუთაისი	147	4.0	6.9	C. Kutaisi
	ქ. რუსთავი	125	3.4	5.9	C. Rustavi
2016	ქ. თბილისი	1 132	30.4	52.6	C. Tbilisi
	ქ. ბათუმი	158	4.2	7.4	C. Batumi
	ქ. ქუთაისი	145	3.9	6.8	C. Kutaisi
	ქ. რუსთავი	126	3.4	5.9	C. Rustavi
2017	ქ. თბილისი	1 145	30.7	53.0	C. Tbilisi
	ქ. ბათუმი	161	4.3	7.4	C. Batumi
	ქ. ქუთაისი	143	3.8	6.6	C. Kutaisi
	ქ. რუსთავი	127	3.4	5.9	C. Rustavi
2018	ქ. თბილისი	1 159	31.1	53.3	C. Tbilisi
	ქ. ბათუმი	163	4.4	7.5	C. Batumi
	ქ. ქუთაისი	141	3.8	6.5	C. Kutaisi
	ქ. რუსთავი	128	3.4	5.9	C. Rustavi
2019	ქ. თბილისი	1 171	31.5	53.6	C. Tbilisi
	ქ. ბათუმი	166	4.5	7.6	C. Batumi
	ქ. ქუთაისი	138	3.7	6.3	C. Kutaisi
	ქ. რუსთავი	128	3.4	5.9	C. Rustavi

წელი Year	ქალაქი	მოსახლეობის რიცხოვნობა (ათასი) Population (thousands)	% მთელ მოსახლეობასთან % of total population	% საქალაქო დასახლებებთან % of urban population	City
2020	ქ. თბილისი	1 185	31.9	54.0	C. Tbilisi
	ქ. ბათუმი	169	4.5	7.7	C. Batumi
	ქ. ქუთაისი	135	3.6	6.2	C. Kutaisi
	ქ. რუსთავი	129	3.5	5.9	C. Rustavi
2021	ქ. თბილისი	1 203	32.3	54.3	C. Tbilisi
	ქ. ბათუმი	172	4.6	7.8	C. Batumi
	ქ. ქუთაისი	134	3.6	6.1	C. Kutaisi
	ქ. რუსთავი	130	3.5	5.9	C. Rustavi
2022	ქ. თბილისი	1 202	32.6	54.6	C. Tbilisi
	ქ. ბათუმი	174	4.7	7.9	C. Batumi
	ქ. ქუთაისი	129	3.5	5.9	C. Kutaisi
	ქ. რუსთავი	129	3.5	5.9	C. Rustavi
2023	ქ. თბილისი	1 242	33.2	55.0	C. Tbilisi
	ქ. ბათუმი	179	4.8	7.9	C. Batumi
	ქ. რუსთავი	132	3.5	5.9	C. Rustavi
	ქ. ქუთაისი	130	3.5	5.8	C. Kutaisi
2024	ქ. თბილისი	1 259	34.1	55.8	C. Tbilisi
	ქ. ბათუმი	183	5.0	8.1	C. Batumi
	ქ. რუსთავი	127	3.4	5.6	C. Rustavi
	ქ. ქუთაისი	126	3.4	5.6	C. Kutaisi
2025	ქ. თბილისი	1 336	34.0	54.6	C. Tbilisi
	ქ. ბათუმი	237	6.0	9.7	C. Batumi
	ქ. რუსთავი	132	3.4	5.4	C. Rustavi
	ქ. ქუთაისი	160	4.1	6.5	C. Kutaisi
2026	ქ. თბილისი	1 369	34.7	55.4	C. Tbilisi
	ქ. ბათუმი	246	6.2	10.0	C. Batumi
	ქ. რუსთავი	130	3.3	5.3	C. Rustavi
	ქ. ქუთაისი	154	3.9	6.2	C. Kutaisi

დაბადება
Births

დაბადებულთა განაწილება სხვადასხვა მახასიათებლების მიხედვით
Births by selected characteristics

მახასიათებლები	2016	2017	2018	2019	2020	2021	2022	2023	2024	2025	Characteristics
ცოცხლად დაბადება											**Live births**
ცოცხლად დაბადებულთა რიცხოვნობა (კაცი)	56 569	53 293	51 138	48 296	46 520	45 946	42 319	40 214	39 483	37 867	Number of live births (persons)
შობადობის კოეფიციენტი, 1 000 კაცზე	15.2	14.3	13.7	13	12.5	12.4	11.4	10.8	10.7	9.6	Birth rate, per 1 000 population
სქესი											**Sex**
ბიჭი	28 887	27 658	26 538	25 029	24 289	23 911	21 897	21 010	20 755	19 856	Boys
გოგო	27 682	25 635	24 600	23 267	22 231	22 035	20 422	19 204	18 728	18 011	Girls
სქესთა რაოდენობრივი თანაფარდობა დაბადებისას	104.4	107.9	107.9	107.6	109.3	108.5	107.2	109.4	110.8	110.2	Sex ratio at birth
რეგიონები											**Regions**
თბილისი	16 784	14 906	16 161	16 022	15 271	14 979	14 202	13 697	14 415	14 334	Tbilisi
აჭარის არ	5 977	6 108	5 800	5 703	5 599	5 399	5 267	5 046	4 892	4 551	Adjara A.R.
გურია	1 535	1 471	1 272	1 174	1 075	1 082	917	885	809	807	Guria
იმერეთი	7 784	7 574	6 757	6 040	5 873	5 879	5 215	4 837	4 494	4 275	Imereti
კახეთი	4 870	4 722	4 159	3 872	3 828	3 790	3 377	3 103	2 934	2 610	Kakheti
მცხეთა-მთიანეთი	1 180	1 205	1 067	946	926	1014	788	845	770	743	Mtskheta-Mtianeti
რაჭა-ლეჩხუმი და ქვემო სვანეთი	327	341	328	284	259	263	246	226	237	191	Racha-Lechkhumi and Kvemo Svaneti
სამეგრელო-ზემო სვანეთი	4 797	4 436	3 972	3 473	3 286	3 203	2 836	2 608	2 414	2 178	Samegrelo-Zemo Svaneti
სამცხე-ჯავახეთი	2 349	2 178	2 107	1 904	1 912	1 896	1 687	1 585	1 556	1 509	Samtskhe-Javakheti
ქვემო ქართლი	6 892	6 693	6 179	5 845	5 530	5 398	5 074	4 878	4 661	4 431	Kvemo Kartli
შიდა ქართლი	4 074	3 659	3 336	3 033	2 961	3 043	2 710	2 504	2 301	2 238	Shida Kartli
შობადობის მაჩვენებლები											**Fertility rates**
დედის საშუალო ასაკი ბავშვის დაბადებისას	27.3	27.5	27.8	28.2	28.5	28.5	28.7	29.3	29.8	30.1	Mean age of childbearing
დედის საშუალო ასაკი პირველი ბავშვის დაბადებისას	25	25.4	25.6	25.9	25.8	26.2	26.4	26.7	27.0	27.4	Mean age of childbearing of first child
შობადობის ჯამობრივი კოეფიციენტი	2.24	2.14	2.12	2.01	1.97	1.98	1.82	1.70	1.67	1.53	Total fertility rate

მახასიათებლები	2016	2017	2018	2019	2020	2021	2022	2023	2024	2025	Characteristics
მკვდრადშობადობა (კაცი)											**Stillbirths (persons)**
მკვდრადშობილთა რიცხოვნობა (კაცი)	558	506	438	457	410	403	377	318	309	270	Number of stillbirths (persons)
კოეფიციენტი, 1 000 დაბადებულზე	9.8	9.4	8.5	9.4	8.7	8.7	8.8	7.8	7.8	7.1	Rate, per 1 000 births
სულ დაბადება (კაცი)											**Total births (persons)**
სულ დაბადებულთა რიცხოვნობა	57 127	53 799	51 576	48 753	46 930	46 349	42 696	40 532	39 792	38 137	Number of births
ერთნაყოფიანი	55 605	52 335	50 159	47 185	45 261	44 822	40 994	38 987	37 835	36 097	Single births
ორი და მეტ ნაყოფიანი	1 522	1 464	1 417	1 470	1 631	1 419	1 518	1 515	1 887	1 934	Plural births
არ არის მითითებული	0	0	0	98	38	108	184	30	70	106	Not stated

ცოცხლად დაბადებულთა რიცხოვნობა და შობადობის ზოგადი კოეფიციენტი საქალაქო-სასოფლო დასახლებების მიხედვით
Number of live births and crude birth rate by urban-rural settlements

წელი Year	რიცხოვნობა (კაცი) Number (persons)			კოეფიციენტი მოსახლეობის 1 000 კაცზე Rate per 1 000 population		
	სულ Total	საქალაქო დასახლება Urban	სასოფლო დასახლება Rural	სულ Total	საქალაქო დასახლება Urban	სასოფლო დასახლება Rural
2011	51 565	30 461	21 104	13.7	14.3	13.0
2012	49 969	28 996	20 973	13.4	13.7	13.1
2013	49 657	28 663	20 994	13.4	13.5	13.1
2014	60 635	35 079	25 556	16.3	16.5	16.1
2015	59 249	33 898	25 351	15.9	15.8	16.0
2016	56 569	32 227	24 342	15.2	14.9	15.5
2017	53 293	30 326	22 967	14.3	14.0	14.7
2018	51 138	30 206	20 932	13.7	13.9	13.5
2019	48 296	29 271	19 025	13.0	13.4	12.4
2020	46 520	27 912	18 608	12.5	12.7	12.3
2021	45 946	27 470	18 476	12.4	12.4	12.3
2022	42 319	25 722	16 597	11.4	11.5	11.2
2023	40 214	25 536	14 678	10.8	11.3	10.0
2024	39 483	26 043	13 440	10.7	11.5	9.4
2025	37 867	23 850	14 017	9.6	9.7	9.5

ცოცხლად დაბადებულთა რიცხოვნობა დედის ასაკის მიხედვით და დედის საშუალო ასაკი ბავშვის დაბადებისას
Number of live births by age of mother and mean age of childbearing

წელი Year	სულ Total	ცოცხლად დაბადებულთა რიცხოვნობა დედის ასაკის მიხედვით (კაცი) Number of live births by age of mother (persons)							დედის საშუალო ასაკი (წელი) Mean age of childbearing (in years)
		-20	20-24	25-29	30-34	35-39	40-44	45+	
2011	51 565	5 742	18 032	14 963	8 324	3 612	803	89	25.9
2012	49 969	4 930	17 116	14 762	8 558	3 634	869	100	26.2
2013	49 657	4 678	16 486	14 806	8 797	3 880	897	113	26.4
2014	60 635	5 579	19 131	18 257	11 398	4 941	1 148	181	26.6
2015	59 249	5 108	17 917	17 739	11 729	5 266	1 311	179	26.9
2016	56 569	4 467	15 650	17 613	11 706	5 539	1 386	208	27.3
2017	53 293	3 614	13 834	17 350	11 496	5 581	1 285	133	27.5
2018	51 138	3 117	12 786	16 548	11 564	5 627	1 344	152	27.8
2019	48 296	2 839	11 659	15 287	10 969	5 687	1 500	355	28.2
2020	46 520	2 628	10 581	14 476	11 039	5 762	1 620	414	28.5
2021	45 946	2 392	10 101	14 112	11 773	5 901	1 477	190	28.5
2022	42 319	2 145	9 056	12 340	11 358	5 744	1 417	259	28.7
2023	40 214	1 978	7 915	11 153	10 779	5 970	1 786	633	29.3
2024	39 483	1 713	7 457	10 532	10 743	6 165	1 972	901	29.8
2025	37 867	1 555	6 728	10 184	10 094	6 385	2 004	917	30.1

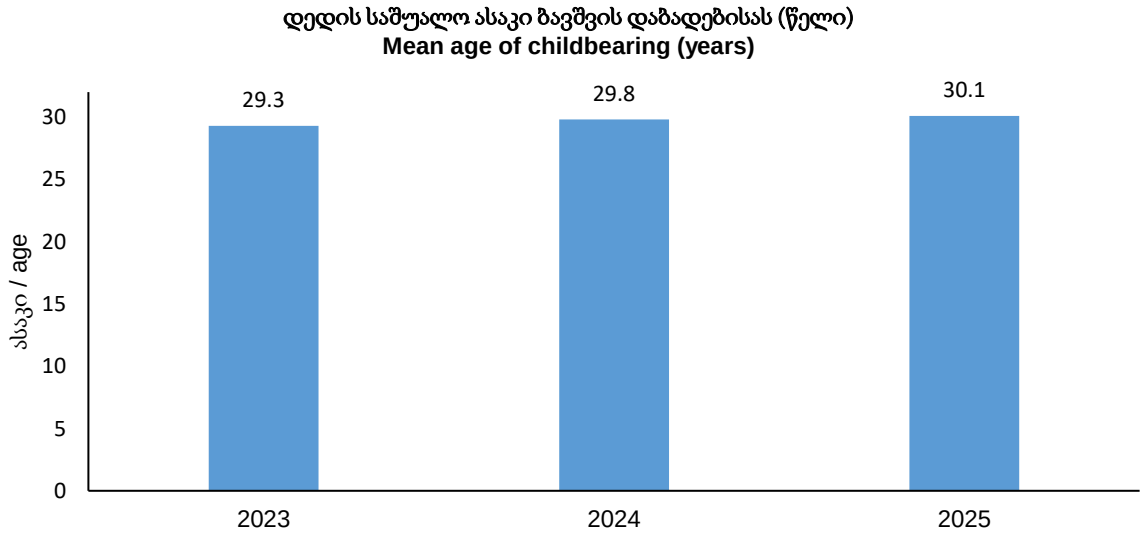

შობადობის ასაკობრივი, შობადობის ჯამობრივი და მოსახლეობის აღწარმოების კოეფიციენტები
Age-specific fertility rates, total fertility rate and reproduction rates

წელი Year	სულ Total	შობადობის ასაკობრივი კოეფიციენტები Age specific fertility rates							შობადობის ჯამობრივი კოეფიციენტი Total fertility rate	მოსახლეობის აღწარმოების კოეფიციენტი Reproduction rate	
		-20	20-24	25-29	30-34	35-39	40-44	45+		ბრუტო Gross	ნეტო Net
2011	47.7	47.1	125.0	106.9	63.5	28.0	6.3	0.3	1.89	0.90	0.88
2012	47.0	43.0	120.3	105.5	65.6	28.5	6.9	0.4	1.85	0.88	0.87
2013	47.4	42.2	119.1	106.2	67.3	30.5	7.2	0.4	1.86	0.90	0.88
2014	58.6	51.5	144.7	131.3	86.5	38.9	9.2	0.7	2.31	1.12	1.10
2015	58.2	48.4	144.1	128.0	87.7	41.5	10.6	0.7	2.31	1.10	1.09
2016	56.5	43.4	134.9	127.5	86.4	43.7	11.2	0.8	2.24	1.10	1.08
2017	54.2	36.2	126.1	126.9	84.5	44.0	10.5	0.5	2.14	1.03	1.02
2018	53.4	32.3	121.9	127.5	85.4	44.3	11.0	0.6	2.12	1.02	1.00
2019	50.8	29.4	112.1	121.3	81.2	44.6	12.4	1.5	2.01	0.97	0.96
2020	49.4	27.3	103.3	121.8	81.6	44.4	13.3	1.7	1.97	0.94	0.93
2021	49.2	24.8	100.4	126.7	86.9	44.8	12.1	0.8	1.98	0.95	0.94
2022	45.2	21.9	90.2	113.7	83.1	42.9	11.6	1.1	1.82	0.88	0.87
2023	42.7	20.3	77.7	102.0	79.1	43.8	14.4	2.7	1.70	0.81	0.80
2024	42.0	17.7	72.3	97.7	81.9	44.9	15.6	3.8	1.67	2.1	0.79
2025	38.0	12.4	62.4	95.9	73.4	42.5	14.7	4.0	1.53	2.1	0.73

ცოცხლად დაბადებულთა რიცხოვნობა დაბადების რიგითობის მიხედვით (კაცი)
Number of live births by birth order (persons)

წელი Year	სულ Total	დაბადების რიგითობა Birth order					არ არის მითითებული Not stated
		I	II	III	IV	V+	
2011	51 565	24 559	19 293	5 989	1 166	558	0
2012	49 969	23 075	19 044	6 065	1 269	516	0
2013	49 657	22 478	18 910	6 387	1 353	529	0
2014	60 635	26 355	23 171	8 724	1 646	644	95
2015	59 249	24 684	22 644	9 189	1 878	719	135
2016	56 569	22 949	21 563	9 389	1 964	704	0
2017	53 293	20 742	20 435	9 291	2 073	677	75
2018	51 138	19 362	19 511	9 291	2 073	718	183
2019	48 296	18 421	17 645	9 063	2 079	777	311
2020	46 520	17 655	16 651	9 017	2 190	789	218
2021	45 946	17 203	16 334	9 009	2 278	849	273
2022	42 319	16 544	14 169	8 176	2 167	898	365
2023	40 214	15 160	13 523	7 878	2 293	875	485
2024	39 483	14 156	13 323	7 865	2 402	1 190	547
2025	37 867	13 873	12 441	7 346	2 467	1 199	541

ცოცხლად დაბადებულთა განაწილება (%) რიგითობის მიხედვით
Live births distribution (%) by order

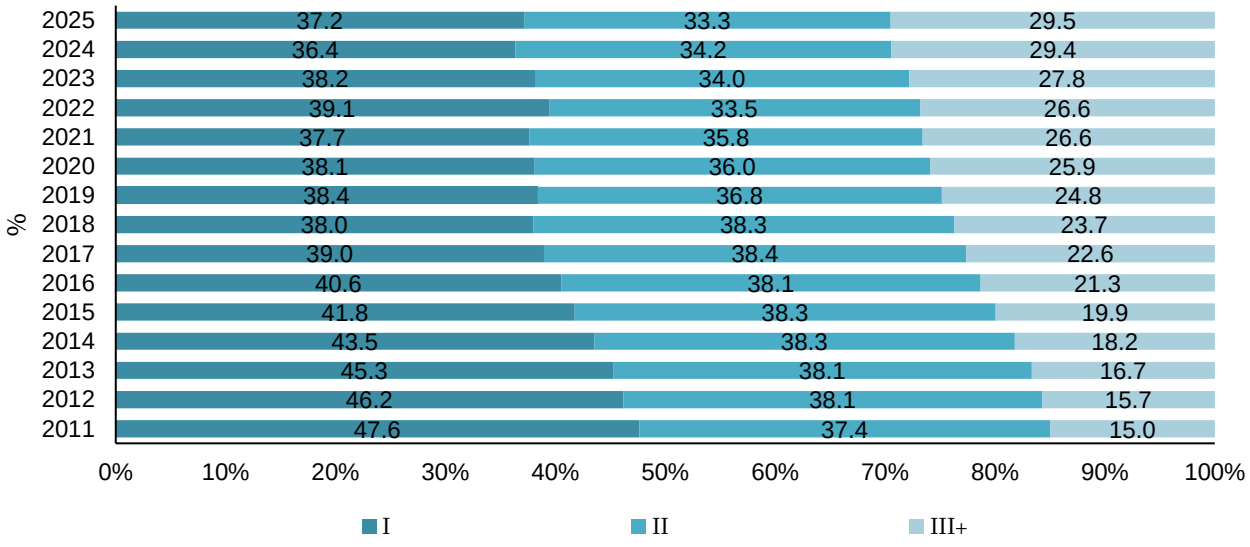

სქესთა რაოდენობრივი თანაფარდობა დაბადებისას რიგითობის მიხედვით
Sex ratio at birth by birth order

წელი Year	სულ Total	დაბადების რიგითობა: Birth order:		
		I	II	III+
2011	109.4	108.5	104.9	125.3
2012	109.7	109.6	106.5	118.1
2013	107.7	105.7	104.3	121.9
2014	106.9	104.7	104.9	117.2
2015	109.0	105.0	107.7	120.8
2016	104.4	101.8	102.9	112.2
2017	107.9	107.1	105.1	114.4
2018	107.9	105.8	106.8	112.7
2019	107.6	106.1	105.7	113.3
2020	109.3	107.3	107.5	114.3
2021	108.5	105.9	108.7	112.5
2022	107.2	104.9	107.0	110.6
2023	109.4	106.5	108.2	114.4
2024	110.8	109.0	106.7	118.1
2025	110.2	109.0	108.1	114.2

ცოცხლად დაბადებულთა რიცხოვნობა მშობლების ქორწინებითი მდგომარეობის მიხედვით (კაცი)
Number of live births by legitimacy status (persons)

წელი Year	სულ Total	რეგისტრირებულ ქორწინებაში ცოცხლად დაბადებულები Born within wedlock	არარეგისტრირებულ ქორწინებაში ცოცხლად დაბადებულები Born out of wedlock	მათ შორის: of which:		არ არის მითითე-ბული Not stated
				მშობელთა ერთობლივი განცხადებით According to the declaration of both parents	დედის განცხადებით According to the declaration of mother	
2011	51 565	34 018	17 547	16 077	1 470	0
2012	49 969	33 580	16 389	15 147	1 242	0
2013	49 657	33 211	16 446	15 262	1 184	0
2014	60 635	41 978	18 651	17 280	1 371	6
2015	59 249	39 976	19 224	17 858	1 366	49
2016	56 569	37 865	18 689	17 325	1 364	15
2017	53 293	35 154	18 104	16 569	1 535	35
2018	51 138	33 760	17 375	16 068	1 307	3
2019	48 296	31 646	16 248	15 077	1 171	402
2020	46 520	29 607	16 877	15 587	1 290	36
2021	45 946	28 700	17 246	15 763	1 483	0
2022	42 319	25 807	16 512	14 508	2 004	0
2023	40 214	24 397	15 816	13 546	2 270	1
2024	39 483	23 275	16 208	12 885	3 323	0
2025	37 867	22 194	15 672	11 942	3 730	1

ცოცხლად დაბადებულთა განაწილება (%) მშობლების ქორწინებითი მდგომარეობის მიხედვით, 2025 წელი
Live births distribution (%) by legitimacy status, 2025

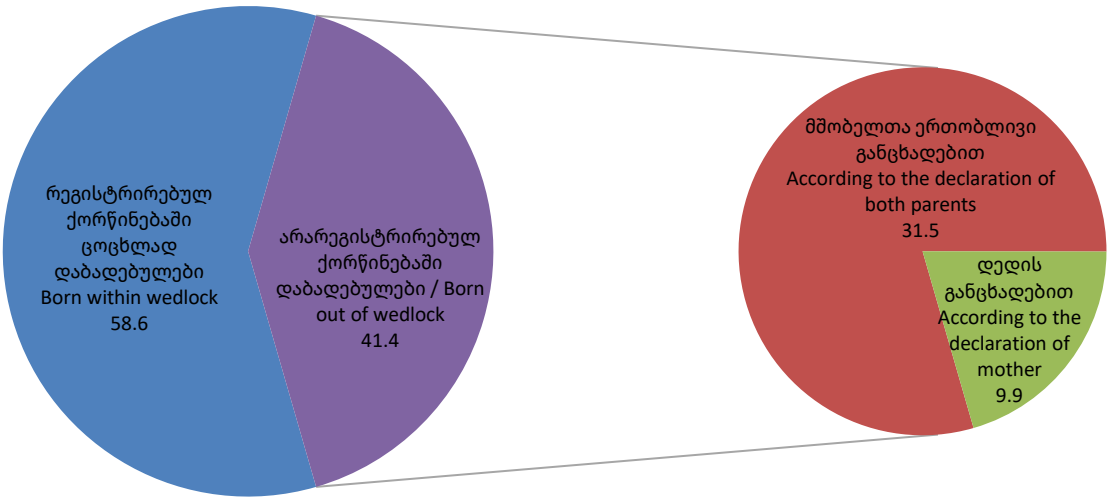

ცოცხლად დაბადებულთა რიცხოვნობა თვეების მიხედვით (კაცი)
Number of live births by month (persons)

წელი Year	სულ Total	თვე Month											
		I	II	III	IV	V	VI	VII	VIII	IX	X	XI	XII
2011	51 565	4 650	3 971	3 959	3 651	3 942	4 231	4 722	4 979	4 792	4 504	4 152	4 012
2012	49 969	4 146	3 889	3 965	3 629	3 949	4 373	4 733	4 701	4 536	4 476	3 875	3 697
2013	49 657	4 120	3 706	3 758	3 637	3 675	4 003	4 701	4 742	4 420	4 563	4 222	4 110
2014	60 635	5 060	4 353	4 807	4 694	4 978	5 067	5 754	5 607	5 329	5 581	4 830	4 575
2015	59 249	5 160	4 436	4 593	4 538	4 683	4 836	5 589	5 635	5 396	5 225	4 689	4 469
2016	56 569	4 962	4 449	4 493	4 304	4 306	4 648	5 165	5 353	4 846	4 839	4 647	4 557
2017	53 293	4 616	3 977	4 295	3 921	4 359	4 585	5 066	4 911	4 550	4 603	4 275	4 135
2018	51 138	4 550	3 961	4 118	3 686	3 848	4 272	4 666	4 943	4 366	4 689	4 057	3 982
2019	48 296	4 270	3 539	3 807	3 525	3 879	4 103	4 584	4 618	4 084	4 190	3 871	3 826
2020	46 520	3 964	3 417	3 612	3 469	3 861	3 987	4 384	4 178	4 099	4 084	3 856	3 609
2021	45 946	3 621	3 420	3 635	3 509	3 825	3 978	4 173	4 049	3 986	4 098	3 919	3 733
2022	42 319	3 575	3 290	3 535	3 113	3 325	3 524	3 705	4 055	3 776	3 469	3 468	3 484
2023	40 214	3 587	3 233	3 369	3 086	3 144	3 228	3 516	3 528	3 534	3 535	3 232	3 222
2024	39 483	3 383	3 029	3 239	3 113	2 949	3 165	3 613	3 752	3 423	3 488	3 144	3 185
2025	37 867	3 167	2 773	3 002	2 855	3 043	3 116	3 548	3 447	3 462	3 397	3 007	3 050

ცოცხლად დაბადებულთა განაწილება (%) წელიწადის დროების მიხედვით, 2025 წელი
Live births distribution (%) by seasons, 2025

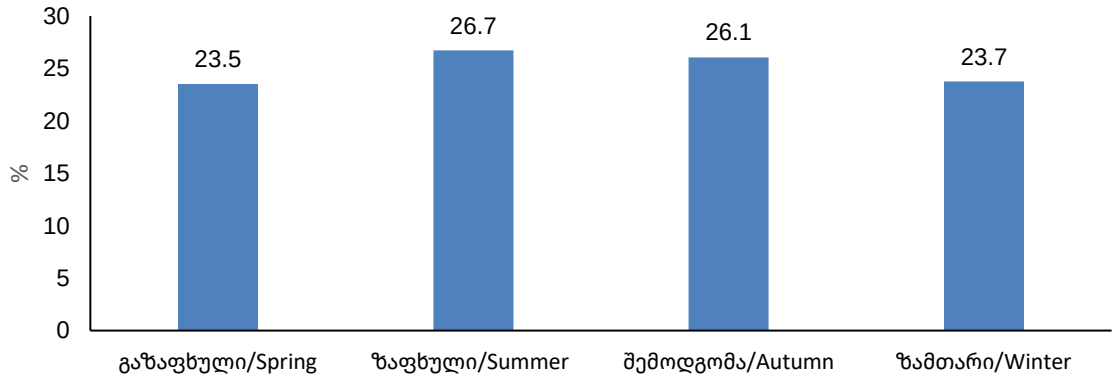

ცოცხლად დაბადებულთა განაწილება სხვადასხვა სამედიცინო მახასიათებლების მიხედვით (კაცი)
Live births by selected medical characteristics (persons)

მახასიათებლები	2015	2016	2017	2018	2019	2020	2021	2022	2023	2024	2025	Characteristics
ცოცხლად დაბადებულთა რიცხოვნობა	59 249	56 569	53 293	51 138	48 296	46 520	45 946	42 319	40 214	39 483	37 867	Number of live births
მშობიარობის ადგილი												**Place of delivery**
სამედიცინო დაწესებულება	58 780	56 109	52 828	50 672	47 706	46 176	45 555	41 815	39 591	38 790	37 232	Medical institution
სახლი	2	24	47	40	34	31	32	41	49	31	22	Home
სხვა	0	0	0	27	12	15	21	19	13	20	11	Other place of delivery
არ არის მითითებული	467	436	418	399	544	298	338	444	561	642	602	Not stated
სამედიცინო დაწესებულების წილი (%)	99.2	99.2	99.1	99.1	98.8	99.3	99.1	98.8	98.5	98.2	98.3	Medical institution in %
წონა												**Birth weight**
მცირე წონიანი (2 500 გრამამდე)	3 454	3 390	3 217	3 310	3 081	3 139	3 073	2 967	3 067	2 981	3 166	Low birth weight (Under 2.500 grams)
ნორმალური წონის (2 500 გრამიდან 4 500 გრამამდე)	53 267	50 131	48 146	46 795	44 218	42 600	42 056	38 515	36 245	35 468	33 801	Normal birth weight (2.500 to 4.500 grams)
დიდი წონის (4 500 გრამი და მეტი)	660	590	576	516	465	491	482	393	340	393	298	High birth weight (4.500 grams and more)
არ არის მითითებული	1 868	2 458	1 354	517	532	290	335	444	562	641	602	Not stated
მცირე წონიანის წილი (%)	5.8	6.0	6.0	6.5	6.4	6.7	6.7	7.0	7.6	7.6	8.4	Low birth weight in %
ორსულობის ხანგრძლივობა (კვირები)												**Period of gestation (in weeks)**
22 კვირამდე	0	0	0	0	0	0	0	0	0	0	0	Under 22
22-დან 37 კვირამდე (ნაადრევი მშობიარობა)	3 533	3 666	4 057	4 024	4 037	4 148	4 195	4 021	4 177	4 105	4 185	22 to 37 (pre-term birth)
37-დან 42 კვირამდე (ნორმალური ვადის მშობიარობა)	54 564	51 333	47 728	46 460	43 579	42 010	41 304	37 751	35 401	34 666	33 048	37 to 42 (term-birth)
42 კვირა და მეტი (გვიანი მშობიარობა)	388	217	205	137	148	72	109	103	75	71	32	42 and more (post-term birth)
არ არის მითითებული	764	1 353	1 303	517	532	290	338	444	561	641	602	Not stated
ნაადრევი მშობიარობების წილი (%)	6.0	6.5	7.6	7.9	8.4	8.9	9.1	9.5	10.4	10.4	11.1	Pre-term birth rate in %

მკვდრადშობილთა რიცხოვნობა და მკვდრადშობადობის ზოგადი კოეფიციენტი საქალაქო-სასოფლო დასახლებების მიხედვით
Number of stillbirths and crude stillbirth rate by urban-rural settlements

წელი Year	რიცხოვნობა (კაცი) Number (persons)			კოეფიციენტი, 1 000 დაბადებულზე Rate per 1 000 births		
	სულ Total	საქალაქო დასახლება Urban	სასოფლო დასახლება Rural	სულ Total	საქალაქო დასახლება Urban	სასოფლო დასახლება Rural
2011	563	323	240	10.8	10.5	11.2
2012	664	335	329	13.1	11.4	15.4
2013	567	309	258	11.3	10.7	12.1
2014	640	336	304	10.4	9.5	11.8
2015	589	321	268	9.8	9.4	10.5
2016	558	310	248	9.8	9.5	10.1
2017	506	242	264	9.4	7.9	11.4
2018	438	238	200	8.5	7.8	9.5
2019	457	258	199	9.4	8.7	10.4
2020	410	246	164	8.7	8.4	9.4
2021	403	220	183	8.7	7.9	9.8
2022	377	229	148	8.8	8.8	8.8
2023	318	222	96	7.8	8.6	6.5
2024	309	212	97	7.8	8.1	7.2
2025	270	146	124	7.1	8.1	5.4

გარდაცვალება
Deaths

გარდაცვლილთა განაწილება სხვადასხვა მახასიათებლების მიხედვით და სიცოცხლის მოსალოდნელი ხანგრძლივობა დაბადებისას
Deaths by selected characteristics and life expectancy at birth

მახასიათებლები	2015	2016	2017	2018	2019	2020	2021	2022	2023	2024	2025	Characteristics
გარდაცვალება (კაცი)												**Deaths (persons)**
გარდაცვლილთა რიცხოვნობა	49 121	50 771	47 822	46 524	46 659	50 537	59 906	49 118	42 756	43 971	44 319	Number of deaths
მოკვდაობის კოეფიციენტი, 1 000 კაცზე	13.2	13.6	12.8	12.5	12.5	13.6	16.2	13.2	11.5	11.9	11.3	Death rate, per 1 000 population
სქესი												**Sex**
კაცი	25 198	26 098	24 423	23 836	24 019	26 211	30 156	25 366	22 192	22 819	23 262	Males
ქალი	23 923	24 673	23 399	22 688	22 640	24 326	29 750	23 752	20 564	21 152	21 057	Females
რეგიონები												**Regions**
თბილისი	12 377	12 720	11 976	12 122	12 549	13 878	17 922	14 123	12 229	12 492	12 743	Tbilisi
აჭარის არ	3 475	3 622	3 480	3 438	3 370	4 253	4 260	3 811	3 286	3 457	3 543	Adjara A.R.
გურია	1 786	1 832	1 861	1 691	1 749	1 774	1 973	1 702	1 463	1 516	1 567	Guria
იმერეთი	8 725	9 102	8 733	8 005	8 008	8 589	10 000	8 202	7 008	7 212	7 197	Imereti
კახეთი	4 957	5 099	4 806	4 529	4 520	4 544	5 533	4 408	3 960	3 942	4 014	Kakheti
მცხეთა-მთიანეთი	1 464	1 416	1 370	1 329	1 311	1 409	1 718	1 401	1 200	1 327	1 227	Mtskheta-Mtianeti
რაჭა-ლეჩხუმი და ქვემო სვანეთი	840	823	736	656	686	764	874	715	580	533	585	Racha-Lechkhumi and Kvemo Svaneti
სამეგრელო-ზემო სვანეთი	5 397	5 532	5 119	4 904	4 874	4 946	5 578	4 873	4 119	4 365	4 378	Samegrelo-Zemo Svaneti
სამცხე-ჯავახეთი	2 086	2 053	1 941	1 927	1 945	2 055	2 324	1 932	1 740	1 712	1 667	Samtskhe-Javakheti
ქვემო ქართლი	4 444	4 855	4 351	4 525	4 372	4 892	5 565	4 528	4 159	4 369	4 375	Kvemo Kartli
შიდა ქართლი	3 570	3 717	3 449	3 398	3 275	3 433	4 159	3 423	3 012	3 046	3 023	Shida Kartli
სიცოცხლის მოსალოდნელი ხანგრძლივობა დაბადებისას (წელი)												**Life expectancy at birth (in years)**
კაცი	68.7	68.3	69.2	69.7	69.8	69.1	67.5	69.4	70.6	70.5	71.4	Males
ქალი	77.3	77.2	77.8	78.2	78.4	77.7	75.4	78.1	79.4	79.3	80.6	Females
ჩვილთა მოკვდაობა												**Infant mortality**
ერთ წლამდე გარდაცვლილთა რიცხოვნობა	507	507	512	416	380	368	413	322	328	291	288	Deaths under one year of age
ჩვილთა მოკვდაობის კოეფიციენტი, 1 000 ცოცხლად დაბადებულზე	8.6	9.0	9.6	8.1	7.9	7.9	9.0	7.6	8.2	7.4	7.6	Infant Mortality Rate, per 1 000 live births

მახასიათებლები	2015	2016	2017	2018	2019	2020	2021	2022	2023	2024	2025	Characteristics
დედათა მოკვდაობის[2]კოეფიციენტი (100 000 ცოცხლად დაბადებულზე)	33.8	21.2	13.1	27.4	29.0	30.1	71.8	35.4	22.4	25.3	18.5	**Maternal mortality[3] ratio (per 100 000 live births)**

[2] წყარო: საქართველოს ოკუპირებული ტერიტორიებიდან დევნილთა, შრომის, ჯანმრთელობისა და სოციალური დაცვის სამინისტრო, სსიპ - ლევან საყვარელიძის სახელობის დაავადებათა კონტროლისა და საზოგადოებრივი ჯანმრთელობის ეროვნული ცენტრი.

[3] Source: Ministry of Internally Displaced Persons from the Occupied Territories, Health, Labour and Social Affairs of Georgia, LEPL - Levan Sakvarelidze National Center for Disease Control and Public Health.

გარდაცვლილთა რიცხოვნობა და მოკვდაობის ზოგადი კოეფიციენტი საქალაქო-სასოფლო დასახლებების მიხედვით
Number of deaths and crude death rate by urban-rural settlements

წელი Year	რიცხოვნობა (კაცი) Number (persons)			კოეფიციენტი მოსახლეობის 1 000 კაცზე Rate per 1 000 population		
	სულ Total	საქალაქო დასახლება Urban	სასოფლო დასახლება Rural	სულ Total	საქალაქო დასახლება Urban	სასოფლო დასახლება Rural
2011	49 818	25 352	24 466	13.3	11.9	15.0
2012	49 347	25 361	23 986	13.2	11.9	14.9
2013	48 564	25 416	23 148	13.1	12.0	14.5
2014	49 087	25 701	23 386	13.2	12.1	14.7
2015	49 121	26 139	22 982	13.2	12.2	14.5
2016	50 771	26 788	23 983	13.6	12.4	15.3
2017	47 822	25 326	22 496	12.8	11.7	14.4
2018	46 524	24 737	21 787	12.5	11.3	14.1
2019	46 659	24 688	21 971	12.5	11.3	14.4
2020	50 537	27 053	23 484	13.6	12.3	15.5
2021	59 906	33 497	26 409	16.2	15.2	17.6
2022	49 118	26 599	22 519	13.2	11.9	15.2
2023	42 756	24 925	17 831	11.5	11.1	12.2
2024	43 971	25 074	18 897	11.9	11.1	13.2
2025	44 319	24 174	20 145	11.3	9.8	13.6

გარდაცვლილთა რიცხოვნობა სქესისა და ასაკობრივი ჯგუფების მიხედვით (კაცი)
Number of deaths by sex and age groups (persons)

ასაკობრივი ჯგუფები Age groups	ორივე სქესი Both sexes	კაცი Males	ქალი Females	ორივე სქესი Both sexes	კაცი Males	ქალი Females	ორივე სქესი Both sexes	კაცი Males	ქალი Females
		2015			2016			2017	
0	507	275	232	507	292	215	512	278	234
1-4	98	59	39	97	58	39	82	49	33
5-9	64	43	21	51	29	22	55	34	21
10-14	66	48	18	40	25	15	57	37	20
15-19	132	97	35	143	109	34	103	67	36
20-24	226	174	52	210	158	52	202	162	40
25-29	288	222	66	310	248	62	298	238	60
30-34	376	290	86	420	317	103	315	234	81
35-39	496	392	104	568	438	130	521	415	106
40-44	816	606	210	839	656	183	809	620	189
45-49	1 245	923	322	1 226	931	295	1 159	865	294
50-54	2 133	1 593	540	2 100	1 566	534	1 814	1 343	471
55-59	2 970	2 082	888	3 082	2 141	941	2 899	2 105	794
60-64	3 609	2 413	1 196	3 728	2 516	1 212	3 439	2 315	1 124
65-69	4 055	2 500	1 555	4 471	2 778	1 693	4 346	2 795	1 551
70-74	4 512	2 484	2 028	3 991	2 265	1 726	3 702	2 119	1 583
75-79	9 132	4 370	4 762	9 466	4 471	4 995	8 541	4 054	4 487
80-84	8 394	3 499	4 895	8 766	3 655	5 111	8 558	3 523	5 035
85+	10 002	3 128	6 874	10 756	3 445	7 311	10 410	3 170	7 240
სულ /Total	**49 121**	**25 198**	**23 923**	**50 771**	**26 098**	**24 673**	**47 822**	**24 423**	**23 399**
		2018			2019			2020	
0	416	246	170	380	214	166	368	203	165
1-4	83	39	44	72	40	32	63	35	28
5-9	55	33	22	34	20	14	37	24	13
10-14	51	36	15	55	36	19	56	34	22
15-19	105	73	32	112	85	27	106	72	34
20-24	185	143	42	165	123	42	154	116	38
25-29	272	210	62	221	170	51	228	186	42
30-34	332	247	85	307	242	65	300	222	78
35-39	456	359	97	477	368	109	449	346	103
40-44	770	612	158	696	548	148	726	567	159
45-49	1 068	799	269	1 108	858	250	1 150	873	277
50-54	1 790	1 329	461	1 676	1 225	451	1 750	1 286	464
55-59	2 903	2 094	809	2 899	2 096	803	2 992	2 180	812
60-64	3 569	2 448	1 121	3 756	2 650	1 106	4 197	2 861	1 336
65-69	4 358	2 781	1 577	4 446	2 785	1 661	5 101	3 283	1 818
70-74	3 868	2 220	1 648	4 464	2 539	1 925	5 644	3 239	2 405
75-79	7 293	3 445	3 848	6 289	2 974	3 315	5 809	2 844	2 965
80-84	8 704	3 600	5 104	9 269	3 824	5 445	10 375	4 248	6 127
85+	10 246	3 122	7 124	10 233	3 222	7 011	11 032	3 592	7 440
სულ /Total	**46 524**	**23 836**	**22 688**	**46 659**	**24 019**	**22 640**	**50 537**	**26 211**	**24 326**

ასაკობრივი ჯგუფები Age groups	ორივე სქესი Both sexes	კაცი Males	ქალი Females	ორივე სქესი Both sexes	კაცი Males	ქალი Females	ორივე სქესი Both sexes	კაცი Males	ქალი Females
	2021			2022			2023		
0	413	226	187	322	172	150	328	179	149
1-4	48	30	18	69	31	38	56	32	24
5-9	32	19	13	40	22	18	41	28	13
10-14	44	29	15	46	29	17	46	30	16
15-19	127	93	34	94	73	21	104	74	30
20-24	184	143	41	169	141	28	156	119	37
25-29	244	187	57	200	159	41	215	181	34
30-34	368	267	101	320	254	66	326	243	83
35-39	517	378	139	475	385	90	458	352	106
40-44	832	634	198	750	589	161	666	527	139
45-49	1 322	968	354	1 126	879	247	1 053	813	240
50-54	1 993	1 390	603	1 640	1 203	437	1 589	1 215	374
55-59	3 500	2 430	1070	2 663	1 952	711	2 305	1 710	595
60-64	5 152	3 313	1 839	3 978	2 755	1 223	3 666	2 561	1 105
65-69	6 289	3 756	2 533	4 911	3 122	1 789	4 287	2 781	1 506
70-74	7 591	4 113	3 478	5 972	3 416	2 556	5 326	3 059	2 267
75-79	6 241	2 992	3 249	4 769	2 381	2 388	4 611	2 238	2 373
80-84	12 093	4 937	7 156	9 806	4 014	5 792	7 100	2 822	4 278
85+	12 916	4 251	8 665	11 768	3 789	7 979	10 423	3 228	7 195
სულ /Total	**59 906**	**30 156**	**29 750**	**49 118**	**25 366**	**23 752**	**42 756**	**22 192**	**20 564**

	2024			2025		
0	291	172	119	288	157	131
1-4	49	21	28	55	27	28
5-9	52	31	21	37	22	15
10-14	42	22	20	45	24	21
15-19	99	67	32	116	86	30
20-24	147	109	38	147	121	26
25-29	216	171	45	201	158	43
30-34	331	273	58	333	273	60
35-39	482	363	119	434	348	86
40-44	675	525	150	662	534	128
45-49	1 058	826	232	1 021	781	240
50-54	1 583	1 202	381	1 563	1 206	357
55-59	2 313	1 700	613	2 182	1 636	546
60-64	3 607	2 515	1 092	3 507	2 492	1 015
65-69	4 661	3 055	1 606	4 794	3 173	1 621
70-74	5 444	3 115	2 329	5 664	3 347	2 317
75-79	5 389	2 621	2 768	5 891	2 963	2 928
80-84	6 272	2 497	3 775	5 525	2 293	3 232
85+	11 260	3 534	7 726	11 854	3 621	8 233
სულ /Total	**43 971**	**22 819**	**21 152**	**44 319**	**23 262**	**21 057**

1 წლამდე ასაკის გარდაცვლილ ბავშვთა რიცხოვნობა და ჩვილ ბავშვთა მოკვდაობის კოეფიციენტი სქესის მიხედვით
Number of infant deaths and infant mortality rate by sex

წელი Year	რიცხოვნობა (კაცი) Number (persons)			კოეფიციენტი 1 000 ცოცხლად დაბადებულზე Rate per 1 000 live births		
	ორივე სქესი Both sexes	ბიჭი Boys	გოგო Girls	ორივე სქესი Both sexes	ბიჭი Boys	გოგო Girls
2011	714	430	284	13.8	16.0	11.5
2012	728	426	302	14.6	16.3	12.7
2013	654	386	268	13.2	15.0	11.2
2014	578	316	262	9.5	10.1	8.9
2015	507	275	232	8.6	8.9	8.2
2016	507	292	215	9.0	10.1	7.8
2017	512	278	234	9.6	10.1	9.1
2018	416	246	170	8.1	9.3	6.9
2019	380	214	166	7.9	8.6	7.1
2020	368	203	165	7.9	8.4	7.4
2021	413	226	187	9.0	9.5	8.5
2022	322	172	150	7.6	7.9	7.3
2023	328	179	149	8.2	8.5	7.8
2024	291	172	119	8.6	9.3	7.8
2025	288	196	92	7.6	7.9	7.3

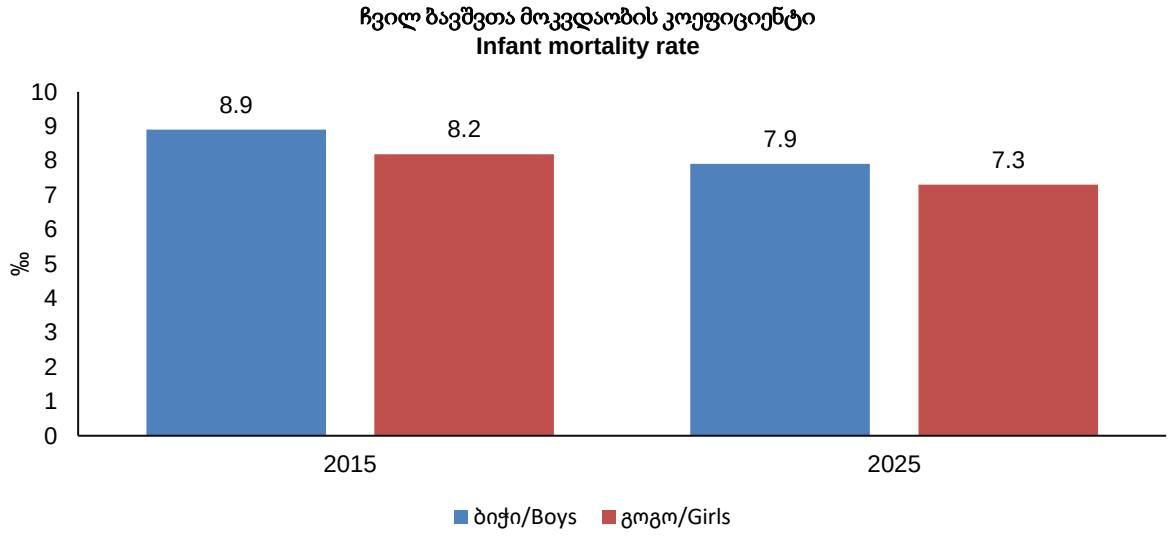

1 წლამდე ასაკის გარდაცვლილ ბავშვთა რიცხოვნობა ასაკისა და სქესის მიხედვით (კაცი)
Number of infant deaths by age and sex (persons)

წელი Year	ნეონატალური მოკვდაობა (0-27 დღე) Neonatal mortality (0-27 days)			პოსტნეონატალური მოკვდაობა (28-365 დღე) Post-neonatal mortality (28-365 days)		
	ორივე სქესი Both sexes	ბიჭი Boys	გოგო Girls	ორივე სქესი Both sexes	ბიჭი Boys	გოგო Girls
2011	507	296	211	207	134	73
2012	544	325	219	184	101	83
2013	465	274	191	189	112	77
2014	393	215	178	185	101	84
2015	345	186	159	162	89	73
2016	356	212	144	151	80	71
2017	362	201	161	150	77	73
2018	254	152	102	162	94	68
2019	253	147	106	127	67	60
2020	244	139	105	124	64	60
2021	273	154	119	140	72	68
2022	224	122	102	98	50	48
2023	239	132	107	89	47	42
2024	196	122	74	95	50	45
2025	203	102	101	85	55	30

5 წლამდე ასაკის გარდაცვლილ ბავშვთა რიცხოვნობა და კოეფიციენტი სქესის მიხედვით
Number of under-5 deaths and mortality rate by sex

წელი Year	რიცხოვნობა (კაცი) Number (persons)			კოეფიციენტი 1 000 ცოცხლად დაბადებულზე Rate per 1 000 live births		
	ორივე სქესი Both sexes	ბიჭი Boys	გოგო Girls	ორივე სქესი Both sexes	ბიჭი Boys	გოგო Girls
2011	804	484	320	15.6	18.0	13.0
2012	836	494	342	16.7	18.9	14.4
2013	774	446	328	15.6	17.3	13.7
2014	659	357	302	10.9	11.4	10.3
2015	605	334	271	10.2	10.8	9.6
2016	604	350	254	10.7	12.1	9.2
2017	594	327	267	11.1	11.8	10.4
2018	499	285	214	9.8	10.7	8.7
2019	452	254	198	9.4	10.1	8.5
2020	431	238	193	9.3	9.8	8.7
2021	461	256	205	10.0	10.7	9.3
2022	391	203	188	9.2	9.3	9.2
2023	384	211	173	9.5	10.0	9.0
2024	340	193	147	8.6	9.3	7.8
2025	343	184	159	9.1	9.3	8.8

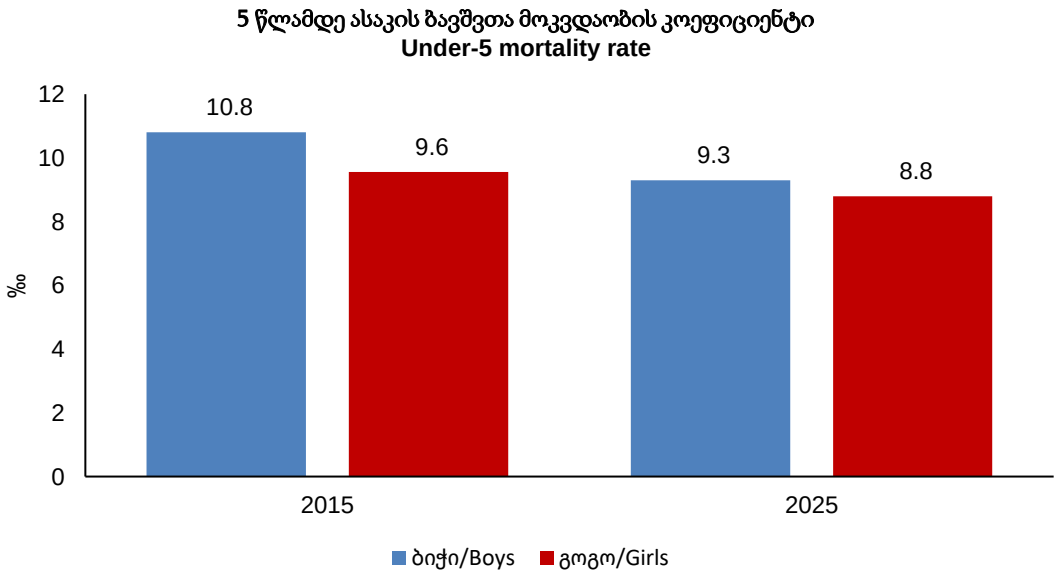

ავადმყოფობათა და ჯანმრთელობასთან დაკავშირებული პრობლემების საერთაშორისო სტატისტიკური კლასიფიკატორის მე-10 გადახედვა - ძირითადი კლასები

კლასი[4]	*დასახელება*
I	ზოგიერთი ინფექციური და პარაზიტული ავადმყოფობა
II	სიმსივნეები
III	სისხლისა და სისხლმბადი ორგანოების ავადმყოფობები და იმუნური მექანიზმის ჩართვით გამოწვეული ზოგიერთი დარღვევა
IV	ენდოკრინული სისტემის კვებისა და ნივთიერებათა ცვლის დარღვევით გამოწვეული ავადმყოფობები
V	ფსიქიკური და ქცევითი აშლილობები
VI	ნერვული სისტემის ავადმყოფობები
VII	თვალისა და მისი დანამატების ავადმყოფობები
VIII	ყურისა და დვრილისებრი მორჩის ავადმყოფობები
IX	სისხლის მიმოქცევის სისტემის ავადმყოფობები
X	სასუნთქი სისტემის ავადმყოფობები
XI	საჭმლის მომნელებელი სისტემის ავადმყოფობები
XII	კანისა და კანქვეშა ქსოვილის ავადმყოფობები
XIII	ძვალ-კუნთოვანი სისტემისა და შემაერთებელი ქსოვილის ავადმყოფობები
XIV	შარდ-სასქესო სისტემის ავადმყოფობები
XV	ორსულობა მშობიარობა და ლოგინობის ხანა
XVI	პერინატალურ პერიოდში განვითარებული ზოგიერთი მდგომარეობა
XVII	თანდაყოლილი ანომალიები (განვითარების მანკები) დეფორმაციები და ქრომოსომული დარღვევები
XVIII	კლინიკური და ლაბორატორიული გამოკვლევებით გამოვლენილი სიმპტომები ნიშნები და გადახრები ნორმიდან რომლებიც არ არის შეტანილი სხვა რუბრიკებში
XIX	ტრავმები, მოწამვლები და გარეგანი მიზეზების ზემოქმედების ზოგიერთი სხვა შედეგი
XX	ავადობისა და სიკვდილობის გარეგანი მიზეზები
XXI	ფაქტორები, რომლებიც მოქმედებს ჯანმრთელობის მდგომარეობაზე და დაკავშირებულია სამედიცინო დაწესებულებებში მიმართვიანობასთან
XXII	სპეციალური დანიშნულების კოდები (U07.1 - ახალი კორონავირუსით გამოწვეული დაავადება (COVID-19), ვირუსი ლაბორატორიულად იდენტიფიცირებულია)

International Statistical Classification of Diseases and Related Health Problems 10th Revision – Main Chapters

Chapter[5]	***Title***
I	Certain infectious and parasitic diseases
II	Neoplasms
III	Diseases of the blood and blood-forming organs and certain disorders involving the immune mechanism
IV	Endocrine nutritional and metabolic diseases
V	Mental and behavioural disorders
VI	Diseases of the nervous system
VII	Diseases of the eye and adnexa
VIII	Diseases of the ear and mastoid process
IX	Diseases of the circulatory system
X	Diseases of the respiratory system
XI	Diseases of the digestive system
XII	Diseases of the skin and subcutaneous tissue
XIII	Diseases of the musculoskeletal system and connective tissue
XIV	Diseases of the genitourinary system
XV	Pregnancy childbirth and the puerperium
XVI	Certain conditions originating in the perinatal period
XVII	Congenital malformations deformations and chromosomal abnormalities
XVIII	Symptoms signs and abnormal clinical and laboratory findings not elsewhere classified
XIX	Injury, poisoning and certain other consequences of external causes
XX	External causes of morbidity and mortality
XXI	Factors influencing health status and contact with health services
XXII	Codes for special purposes (U07.1 - COVID-19, virus identified)

[4] ავადმყოფობათა და ჯანმრთელობასთან დაკავშირებული პრობლემების საერთაშორისო სტატისტიკური კლასიფიკატორის (მეათე გადახედვა) მიხედვით

[5] Based on International Statistical Classification of Diseases and Related Health Problems (10th Revision)

გარდაცვლილთა რიცხოვნობა სქესისა და გარდაცვალების მიზეზების[6] ძირითადი კლასების მიხედვით (კაცი)
Deaths by sex and chapters[7] of ICD-10 (persons)

კლასი Chapter	ორივე სქესი Both sexes	კაცი Males	ქალი Females	ორივე სქესი Both sexes	კაცი Males	ქალი Females	ორივე სქესი Both sexes	კაცი Males	ქალი Females
	2015			2016			2017		
I	516	357	159	558	361	197	717	491	226
II	6 268	3 457	2 811	6 829	3 844	2 985	7 095	3 978	3 117
III	329	166	163	355	155	200	557	287	270
IV	1 085	455	630	765	334	431	990	446	544
V	76	42	34	102	48	54	114	69	45
VI	565	312	253	468	270	198	623	345	278
VII	16	10	6	12	4	8	6	4	2
VIII	2	1	1	5	3	2	0	0	0
IX	20 931	9 621	11 310	17 990	8 408	9 582	19 859	9 365	10 494
X	1 814	1 002	812	2 492	1 386	1 106	2 608	1 416	1 192
XI	1 426	885	541	1 571	946	625	1 387	836	551
XII	44	20	24	57	21	36	61	30	31
XIII	54	15	39	52	14	38	64	21	43
XIV	471	280	191	610	346	264	819	502	317
XV	20	0	20	12	0	12	12	0	12
XVI	345	189	156	363	213	150	357	199	158
XVII	148	75	73	95	57	38	146	75	71
XVIII	13 313	7 055	6 258	16 788	8 434	8 354	10 567	4 951	5 616
XIX	1 698	1 256	442	1 647	1 254	393	1 840	1 408	432
სულ/Total	**49 121**	**25 198**	**23 923**	**50 771**	**26 098**	**24 673**	**47 822**	**24 423**	**23 399**
	2018			2019			2020		
I	588	429	159	775	559	216	753	518	235
II	7 329	3 984	3 345	7 873	4 399	3 474	8 089	4 501	3 588
III	491	254	237	426	209	217	322	152	170
IV	675	308	367	994	429	565	1 011	477	534
V	52	15	37	82	31	51	76	28	48
VI	521	269	252	685	360	325	562	294	268
VII	0	0	0	0	0	0	0	0	0
VIII	0	0	0	0	0	0	0	0	0
IX	21 549	10 270	11 279	21 448	10 240	11 208	22 126	10 653	11 473
X	3 676	1 935	1 741	3 303	1 754	1 549	4 017	2 135	1 882
XI	1 587	964	623	1 517	931	586	1 465	887	578
XII	20	7	13	14	7	7	20	7	13
XIII	30	10	20	11	4	7	9	1	8
XIV	642	351	291	692	348	344	431	228	203
XV	20	0	20	15	0	15	19	0	19
XVI	297	170	127	265	149	116	266	146	120
XVII	105	62	43	87	46	41	85	45	40
XVIII	6 927	3 312	3 615	6 177	2 897	3 280	6 489	3 097	3 392
XIX	2 015	1 496	519	2 295	1 656	639	2 210	1 584	626
XXII							2 587	1 458	1 129
სულ/Total	**46 524**	**23 836**	**22 688**	**46 659**	**24 019**	**22 640**	**50 537**	**26 211**	**24 326**

[6] წყარო: საქართველოს ოკუპირებული ტერიტორიებიდან დევნილთა, შრომის, ჯანმრთელობისა და სოციალური დაცვის სამინისტრო, სსიპ - ლევან საყვარელიძის სახელობის დაავადებათა კონტროლისა და საზოგადოებრივი ჯანმრთელობის ეროვნული ცენტრი.

[7] Source: Ministry of Internally Displaced Persons from the Occupied Territories, Health, Labour and Social Affairs of Georgia, LEPL - Levan Sakvarelidze National Center for Disease Control and Public Health.

კლასი Chapter	ორივე სქესი Both sexes	კაცი Males	ქალი Females	ორივე სქესი Both sexes	კაცი Males	ქალი Females	ორივე სქესი Both sexes	კაცი Males	ქალი Females
	2021			2022			2023		
I	632	421	211	597	407	190	513	359	154
II	7 640	4 340	3 300	4 530	2 578	1 952	4 939	2 847	2 092
III	347	164	183	494	265	229	426	223	203
IV	1 268	629	639	1154	549	605	1 102	537	565
V	154	65	89	257	84	173	298	82	216
VI	702	360	342	713	394	319	480	256	224
VII	0	0	0	0	0	0	0	0	0
VIII	0	0	0	0	0	0	0	0	0
IX	22 156	10 667	11 489	17 641	8 709	8 932	17 100	8 369	8 731
X	3 709	1 906	1 803	2 951	1 569	1 382	3 214	1 686	1 528
XI	1 588	960	628	1 195	715	480	1 294	764	530
XII	41	25	16	44	17	27	26	10	16
XIII	24	13	11	19	6	13	6	2	4
XIV	568	263	305	613	314	299	595	297	298
XV	41	0	41	18	0	18	13	0	13
XVI	279	158	121	245	129	116	256	134	122
XVII	114	62	52	71	38	33	58	38	20
XVIII	7 350	3 449	3 901	14 027	6 823	7 204	10 355	5 070	5 285
XIX	2 013	1 461	552	1 917	1 453	464	1 794	1 374	420
XXII	11 280	5 213	6 067	2 632	1 316	1316	287	144	143
სულ/Total	**59 906**	**30 156**	**29 750**	**49 118**	**25 366**	**23 752**	**42 756**	**22 192**	**20 564**

	2024			2025		
I	514	345	169	719	501	218
II	5 720	3 208	2 512	6 877	3 911	2 966
III	333	176	157	505	250	255
IV	891	385	506	1024	498	526
V	282	89	193	292	84	208
VI	624	296	328	590	309	281
VII	0	0	0	0	0	0
VIII	0	0	0	0	0	0
IX	18 159	8 760	9 399	16 711	8 117	8 594
X	3 641	1 965	1 676	3 533	1 982	1 551
XI	1 307	782	525	1 521	938	583
XII	41	13	28	57	19	38
XIII	0	0	0	7	3	4
XIV	779	397	382	842	416	426
XV	13	0	13	11	0	11
XVI	196	118	78	200	110	90
XVII	75	41	34	68	32	36
XVIII	9 558	4 871	4 687	9 389	4 670	4 719
XIX	1 826	1 368	458	1 973	1 422	551
XXII	12	5	7	0	0	0
სულ/Total	**43 971**	**22 819**	**21 152**	**44 319**	**23 262**	**21 057**

მოკვდაობის კოეფიციენტები სიკვდილის მიზეზებისა და სქესის მიხედვით (მოსახლეობის 100 000 კაცზე)
Cause-specific death rate by sex (per 100 000 population)

კლასი Chapter	ორივე სქესი Both sexes	კაცი Males	ქალი Females	ორივე სქესი Both sexes	კაცი Males	ქალი Females	ორივე სქესი Both sexes	კაცი Males	ქალი Females
	2015			2016			2017		
I	13.9	20.1	8.2	15.0	20.2	10.1	19.2	27.5	11.7
II	168.3	194.2	144.5	183.2	215.4	153.6	190.3	222.4	160.7
III	8.8	9.3	8.4	9.5	8.7	10.3	14.9	16.0	13.9
IV	29.1	25.6	32.4	20.5	18.7	22.2	26.6	24.9	28.0
V	2.0	2.4	1.7	2.7	2.7	2.8	3.1	3.9	2.3
VI	15.2	17.5	13.0	12.6	15.1	10.2	16.7	19.3	14.3
VII	0.4	0.6	0.3	0.3	0.2	0.4	0.2	0.2	0.1
VIII	0.1	0.1	0.1	0.1	0.2	0.1	0.0	0.0	0.0
IX	561.9	540.4	581.5	482.6	471.1	493.2	532.7	523.6	541.1
X	48.7	56.3	41.8	66.9	77.7	56.9	70.0	79.2	61.5
XI	38.3	49.7	27.8	42.1	53.0	32.2	37.2	46.7	28.4
XII	1.2	1.1	1.2	1.5	1.2	1.9	1.6	1.7	1.6
XIII	1.4	0.8	2.0	1.4	0.8	2.0	1.7	1.2	2.2
XIV	12.6	15.7	9.8	16.4	19.4	13.6	22.0	28.1	16.3
XV	0.5	0.0	1.0	0.3	0.0	0.6	0.3	0.0	0.6
XVI	9.3	10.6	8.0	9.7	11.9	7.7	9.6	11.1	8.1
XVII	4.0	4.2	3.8	2.5	3.2	2.0	3.9	4.2	3.7
XVIII	357.4	396.3	321.8	450.4	472.6	430.0	283.4	276.8	289.6
XIX	45.6	70.5	22.7	44.2	70.3	20.2	49.4	78.7	22.3
	2018			2019			2020		
I	15.8	24.0	8.2	20.8	31.2	11.2	20.2	28.9	12.2
II	196.7	222.4	172.8	211.6	245.7	180.0	217.3	251.0	186.0
III	13.2	14.2	12.2	11.5	11.7	11.2	8.6	8.5	8.8
IV	18.1	17.2	19.0	26.7	24.0	29.3	27.2	26.6	27.7
V	1.4	0.8	1.9	2.2	1.7	2.6	2.0	1.6	2.5
VI	14.0	15.0	13.0	18.4	20.1	16.8	15.1	16.4	13.9
VII	0.0	0.0	0.0	0.0	0.0	0.0	0.0	0.0	0.0
VIII	0.0	0.0	0.0	0.0	0.0	0.0	0.0	0.0	0.0
IX	578.3	573.3	582.8	576.5	571.9	580.9	594.4	594.1	594.6
X	98.6	108.0	90.0	88.8	98.0	80.3	107.9	119.1	97.5
XI	42.6	53.8	32.2	40.8	52.0	30.4	39.4	49.5	30.0
XII	0.5	0.4	0.7	0.4	0.4	0.4	0.5	0.4	0.7
XIII	0.8	0.6	1.0	0.3	0.2	0.4	0.2	0.1	0.4
XIV	17.2	19.6	15.0	18.6	19.4	17.8	11.6	12.7	10.5
XV	0.5	0.0	1.0	0.4	0.0	0.8	0.5	0.0	1.0
XVI	8.0	9.5	6.6	7.1	8.3	6.0	7.1	8.1	6.2
XVII	2.8	3.5	2.2	2.3	2.6	2.1	2.3	2.5	2.1
XVIII	185.9	184.9	186.8	166.0	161.8	170.0	174.3	172.7	175.8
XIX	54.1	83.5	26.8	61.7	92.5	33.1	59.4	88.3	32.4
XXII							69.5	81.3	58.5

კლასი Chapter	ორივე სქესი Both sexes	კაცი Males	ქალი Females	ორივე სქესი Both sexes	კაცი Males	ქალი Females	ორივე სქესი Both sexes	კაცი Males	ქალი Females
	2021			2022			2023		
I	17.0	23.6	11.0	16.1	22.8	9.8	13.8	20.1	8.0
II	206.0	243.4	171.4	122.0	144.7	101.1	132.9	159.6	108.3
III	9.4	9.2	9.5	13.3	14.9	11.9	11.5	12.5	10.5
IV	34.2	35.3	33.2	31.1	30.8	31.3	29.7	30.1	29.3
V	4.2	3.6	4.6	6.9	4.7	9.0	8.0	4.6	11.2
VI	18.9	20.2	17.8	19.2	22.1	16.5	12.9	14.3	11.6
VII	0.0	0.0	0.0	0.0	0.0	0.0	0.0	0.0	0.0
VIII	0.0	0.0	0.0	0.0	0.0	0.0	0.0	0.0	0.0
IX	597.5	598.2	596.8	475.2	488.7	462.7	460.2	469.1	452.1
X	100.0	106.9	93.6	79.5	88.1	71.6	86.5	94.5	79.1
XI	42.8	53.8	32.6	32.2	40.1	24.9	34.8	42.8	27.4
XII	1.1	1.4	0.8	1.2	1.0	1.4	0.7	0.6	0.8
XIII	0.6	0.7	0.6	0.5	0.3	0.7	0.2	0.1	0.2
XIV	15.3	14.7	15.8	16.5	17.6	15.5	16.0	16.6	15.4
XV	0.9	0.0	1.8	0.5	0.0	0.9	0.3	0.0	0.7
XVI	7.5	8.9	6.3	6.6	7.2	6.0	6.9	7.5	6.3
XVII	3.1	3.5	2.7	1.9	2.1	1.7	1.6	2.1	1.0
XVIII	198.1	193.3	202.6	377.8	382.9	373.1	278.7	284.2	273.6
XIX	54.3	81.9	28.7	51.6	81.5	24.0	48.3	77.0	21.7
XXII	304.3	292.5	315.2	70.9	73.9	68.2	7.7	8.1	7.4

	2024			2025		
I	13.9	19.4	8.8	18.3	26.6	10.6
II	154.6	180.5	130.7	174.7	207.5	144.6
III	9.0	9.9	8.2	12.8	13.3	12.4
IV	24.1	21.7	26.3	26.0	26.4	25.6
V	7.6	5.0	10.0	7.4	4.5	10.1
VI	16.9	16.7	17.1	15.0	16.4	13.7
VII	0.0	0.0	0.0	0.0	0.0	0.0
VIII	0.0	0.0	0.0	0.0	0.0	0.0
IX	490.8	492.8	489.0	424.6	430.7	419.0
X	98.4	110.5	87.2	89.8	105.2	75.6
XI	35.3	44.0	27.3	38.6	49.8	28.4
XII	1.1	0.7	1.5	1.4	1.0	1.9
XIII	0.0	0.0	0.0	0.2	0.2	0.2
XIV	21.1	22.3	19.9	21.4	22.1	20.8
XV	0.4	0.0	0.7	0.3	0.0	0.5
XVI	5.3	6.6	4.1	5.1	5.8	4.4
XVII	2.0	2.3	1.8	1.7	1.7	1.8
XVIII	258.4	274.0	243.9	238.6	247.8	230.1
XIX	49.4	77.0	23.8	50.1	75.5	26.9
XXII	0.3	0.3	0.4	0.0	0.0	0.0

გარდაცვლილთა რიცხოვნობა თვეების მიხედვით (კაცი)
Number of deaths by month (persons)

წელი Year	სულ Total	თვე Month											
		I	II	III	IV	V	VI	VII	VIII	IX	X	XI	XII
2011	49 818	4 692	4 511	4 744	4 325	4 477	3 845	3 845	3 430	3 358	3 705	4 308	4 578
2012	49 347	4 854	4 664	5 222	4 485	4 167	3 764	3 701	3 496	3 329	3 621	3 834	4 210
2013	48 564	4 588	3 862	4 371	4 129	4 318	3 790	3 625	3 580	3 487	4 265	4 035	4 514
2014	49 087	4 774	4 437	4 489	4 163	4 116	3 762	3 702	3 707	3 287	4 210	4 229	4 211
2015	49 121	4 575	4 177	4 725	4 325	4 270	3 687	3 762	3 836	3 444	3 852	4 118	4 350
2016	50 771	4 878	4 538	4 413	4 070	4 184	3 763	3 511	4 220	3 678	4 058	4 128	5 330
2017	47 822	5 346	4 129	4 362	4 133	3 853	3 665	3 604	3 533	3 239	3 866	3 932	4 160
2018	46 524	4 304	3 812	4 219	3 976	3 875	3 696	3 806	3 493	3 225	3 720	4 087	4 311
2019	46 659	4 972	3 868	4 171	4 068	4 054	3 707	3 469	3 474	3 216	3 601	3 961	4 098
2020	50 537	4 630	4 136	4 001	3 644	3 860	3 523	3 706	3 361	3 299	4 085	5 929	6 363
2021	59 906	5 134	3 892	4 318	4 170	4 557	4 120	4 203	5 977	5 309	5 610	6 563	6 053
2022	49 118	5 628	5 634	4 939	3 792	3 705	3 352	3 548	3 705	3 363	3 466	3 733	4 253
2023	42 756	4 428	3 722	3 671	3 628	3 586	3 263	3 264	3 539	3 112	3 548	3 440	3 555
2024	43 971	4 230	3 968	3 880	3 449	3 649	3 460	3 450	3 456	3 247	3 613	3 661	3 908
2025	44 319	4 308	3 844	4 188	3 653	3 593	3 384	3 669	3 623	3 234	3 502	3 585	3 736

გარდაცვლილთა განაწილება (%) წელიწადის დროების მიხედვით, 2025
Deaths distribution (%) by seasons, 2025

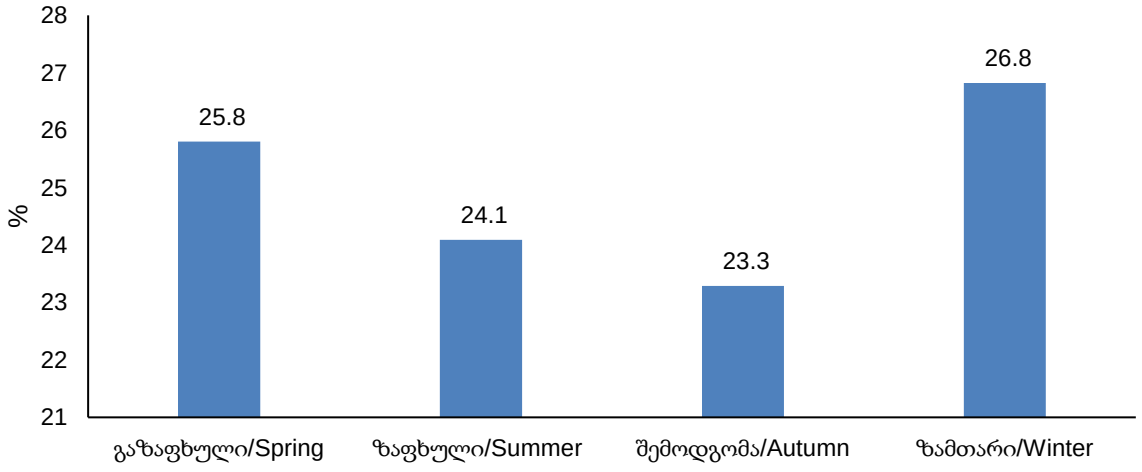

სიცოცხლის მოსალოდნელი ხანგრძლივობა ასაკის და სქესის მიხედვით (წელი)
Life expectancy by age and sex (in years)

	2015	2016	2017	2018	2019	2020	2021	2022	2023	2024	2025
	ორივე სქესი/Both sexes										
0	72.92	72.67	73.48	73.90	73.99	73.27	71.36	73.69	74.92	74.83	75.91
1-4	72.53	72.31	73.16	73.49	73.56	72.84	71.00	73.23	74.52	74.39	75.47
5-9	68.67	68.44	69.27	69.59	69.65	68.92	67.07	69.33	70.61	70.47	71.57
10-14	63.76	63.51	64.34	64.67	64.70	63.97	62.10	64.38	65.66	65.53	66.61
15-19	58.86	58.57	59.43	59.74	59.77	59.04	57.16	59.43	60.72	60.59	61.66
20-24	54.02	53.75	54.56	54.88	54.93	54.19	52.33	54.56	55.86	55.73	56.80
25-29	49.25	48.97	49.79	50.10	50.13	49.37	47.54	49.77	51.06	50.91	51.98
30-34	44.49	44.24	45.05	45.34	45.33	44.59	42.78	44.98	46.29	46.14	47.21
35-39	39.79	39.56	40.30	40.61	40.57	39.82	38.06	40.23	41.55	41.42	42.48
40-44	35.17	34.99	35.69	35.95	35.93	35.15	33.41	35.57	36.88	36.76	37.77
45-49	30.72	30.55	31.25	31.49	31.42	30.64	28.95	31.09	32.35	32.22	33.20
50-54	26.47	26.29	26.97	27.16	27.11	26.34	24.71	26.79	28.03	27.90	28.85
55-59	22.45	22.28	22.88	23.09	23.02	22.27	20.70	22.69	23.94	23.80	24.80
60-64	18.68	18.52	19.05	19.27	19.19	18.47	17.04	18.85	20.04	19.92	20.98
65-69	15.11	14.95	15.39	15.65	15.61	14.94	13.68	15.23	16.38	16.23	17.33
70-74	11.75	11.63	12.01	12.26	12.21	11.67	10.59	11.86	12.88	12.80	13.87
75-79	8.82	8.60	8.86	9.04	9.02	8.65	7.86	8.79	9.71	9.60	10.63
80-84	6.33	6.11	6.33	6.46	6.44	6.10	5.44	5.92	6.76	6.69	7.71
85+	4.46	4.16	4.25	4.30	4.26	3.94	3.34	3.67	4.38	4.30	5.60
	კაცი/Males										
0	68.61	68.27	69.20	69.62	69.75	69.02	67.45	69.33	70.52	70.46	71.30
1-4	68.22	67.94	68.88	69.26	69.33	68.58	67.09	68.85	70.11	70.05	70.85
5-9	64.37	64.08	64.99	65.34	65.42	64.67	63.16	64.93	66.20	66.11	66.94
10-14	59.47	59.15	60.07	60.42	60.47	59.72	58.20	59.98	61.26	61.18	61.99
15-19	54.60	54.21	55.17	55.51	55.55	54.80	53.26	55.04	56.33	56.23	57.04
20-24	49.81	49.46	50.33	50.69	50.76	49.97	48.48	50.22	51.52	51.40	52.21
25-29	45.13	44.76	45.66	45.99	46.02	45.22	43.78	45.53	46.78	46.64	47.48
30-34	40.47	40.14	41.03	41.33	41.31	40.54	39.11	40.82	42.12	41.96	42.80
35-39	35.89	35.58	36.36	36.68	36.65	35.85	34.47	36.18	37.47	37.36	38.21
40-44	31.43	31.18	31.93	32.17	32.15	31.29	29.93	31.68	32.93	32.83	33.62
45-49	27.18	26.98	27.71	27.94	27.84	26.99	25.67	27.41	28.60	28.47	29.23
50-54	23.20	23.01	23.68	23.85	23.81	22.93	21.67	23.38	24.54	24.42	25.10
55-59	19.57	19.38	19.92	20.12	20.01	19.16	17.92	19.57	20.80	20.64	21.37
60-64	16.21	16.00	16.54	16.72	16.60	15.77	14.66	16.15	17.31	17.16	17.97
65-69	13.11	12.91	13.31	13.59	13.56	12.71	11.70	12.99	14.14	13.93	14.93
70-74	10.23	10.08	10.49	10.74	10.65	9.99	9.04	10.12	11.16	11.06	11.94
75-79	7.77	7.56	7.86	8.04	7.97	7.50	6.77	7.57	8.52	8.37	9.27
80-84	5.68	5.47	5.80	5.92	5.81	5.43	4.77	5.16	6.02	5.88	6.85
85+	4.00	3.68	4.02	4.15	4.02	3.62	2.99	3.27	3.96	3.78	5.08
	ქალი/Females										
0	77.21	77.12	77.75	78.17	78.24	77.59	75.36	78.09	79.28	79.19	80.50
1-4	76.83	76.71	77.43	77.70	77.79	77.15	75.00	77.64	78.88	78.69	80.07
5-9	72.95	72.82	73.52	73.82	73.87	73.23	71.05	73.76	74.96	74.79	76.18
10-14	68.02	67.89	68.59	68.88	68.92	68.27	66.09	68.81	69.99	69.85	71.22
15-19	63.08	62.94	63.65	63.93	63.97	63.33	61.13	63.86	65.04	64.91	66.27
20-24	58.18	58.04	58.76	59.03	59.06	58.44	56.23	58.93	60.14	60.01	61.35

	2015	2016	2017	2018	2019	2020	2021	2022	2023	2024	2025
25-29	53.29	53.17	53.87	54.15	54.17	53.54	51.34	54.00	55.24	55.12	56.42
30-34	48.41	48.28	48.98	49.27	49.28	48.63	46.46	49.10	50.32	50.23	51.53
35-39	43.56	43.45	44.12	44.41	44.39	43.77	41.63	44.21	45.47	45.33	46.64
40-44	38.73	38.66	39.29	39.57	39.57	38.93	36.84	39.35	40.64	40.52	41.76
45-49	34.04	33.93	34.58	34.81	34.80	34.17	32.12	34.60	35.85	35.74	36.95
50-54	29.45	29.31	29.97	30.18	30.14	29.54	27.56	29.94	31.19	31.07	32.29
55-59	24.97	24.85	25.47	25.69	25.66	25.07	23.21	25.45	26.65	26.54	27.77
60-64	20.72	20.62	21.13	21.37	21.33	20.75	19.06	21.10	22.24	22.16	23.41
65-69	16.65	16.54	16.99	17.22	17.16	16.70	15.23	16.95	18.04	17.95	19.15
70-74	12.84	12.74	13.07	13.31	13.28	12.87	11.70	13.08	14.04	13.97	15.17
75-79	9.50	9.26	9.48	9.66	9.66	9.38	8.56	9.55	10.40	10.33	11.45
80-84	6.69	6.49	6.63	6.77	6.78	6.47	5.81	6.33	7.15	7.11	8.16
85+	4.67	4.38	4.35	4.36	4.36	4.10	3.51	3.86	4.56	4.54	5.82

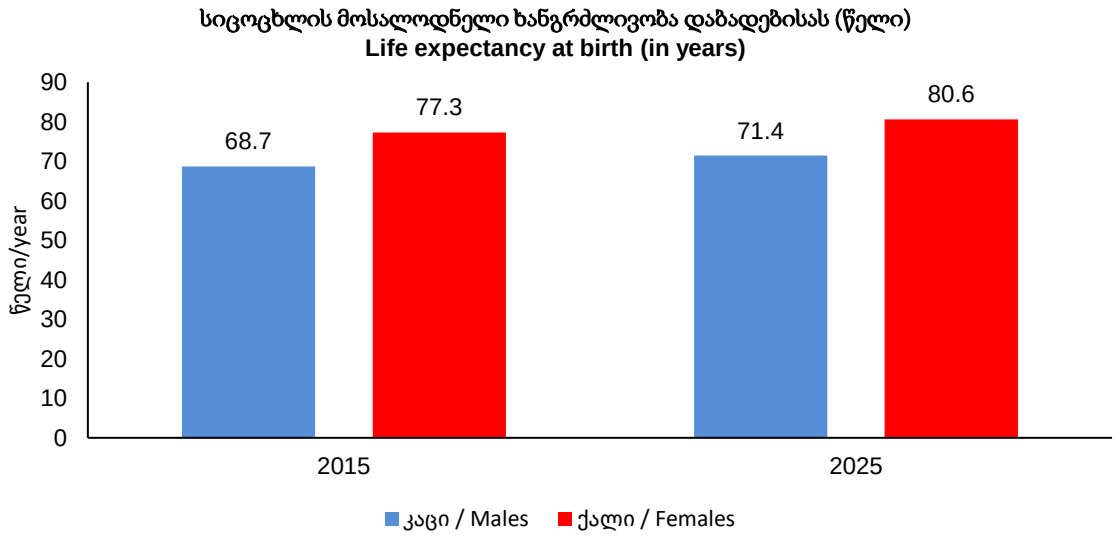

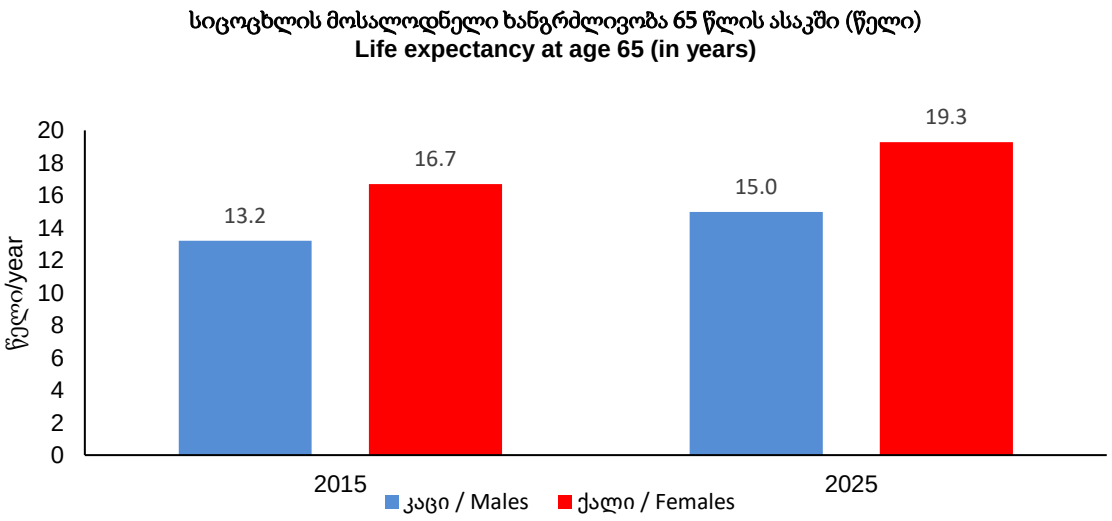

ბუნებრივი მატება
Natural increase

ბუნებრივი მატება და ბუნებრივი მატების კოეფიციენტი საქალაქო-სასოფლო დასახლებების მიხედვით
Natural increase and natural increase rate by urban-rural settlements

წელი Year	რიცხოვნობა (კაცი) Number (persons)			კოეფიციენტი მოსახლეობის 1 000 კაცზე Rate per 1 000 population		
	სულ Total	საქალაქო დასახლება Urban	სასოფლო დასახლება Rural	სულ Total	საქალაქო დასახლება Urban	სასოფლო დასახლება Rural
2011	1 747	5 109	-3 362	0.5	2.4	-2.1
2012	622	3 635	-3 013	0.2	1.7	-1.9
2013	1 093	3 247	-2 154	0.3	1.5	-1.3
2014	11 548	9 378	2 170	3.1	4.4	1.4
2015	10 128	7 759	2 369	2.7	3.6	1.5
2016	5 798	5 439	359	1.6	2.5	0.2
2017	5 471	5 000	471	1.5	2.3	0.3
2018	4 614	5 469	-855	1.2	2.5	-0.6
2019	1 637	4 583	-2 946	0.4	2.1	-1.9
2020	-4 017	859	-4 876	-1.1	0.4	-3.2
2021	-13 960	-6 027	-7 933	-3.8	-2.7	-5.3
2022	-6 799	-877	-5 922	-1.8	-0.4	-4.0
2023	-2 542	611	-3 153	-0.7	0.3	-2.2
2024	-4 488	969	-5 457	-1.2	0.4	-3.8
2025	-6 452	-324	-6 128	-1.6	-0.1	-4.1

მიგრაცია
Migration

გარე მიგრაცია სხვადასხვა მახასიათებლების მიხედვით
International migration by selected characteristics

მახასიათებლები	2015	2016	2017	2018	2019	2020	2021	2022	2023	2024	2025	Characteristics
მიგრაციული სალდო (კაცი)												**Net migration (persons)**
მიგრაციული სალდო	-3 408	-8 060	-2 212	-10 783	-8 243	15 732	-25 966	54 509	-39 207	14 386	17 127	Net migration
კოეფიციენტი 1 000 კაცზე	-0.9	-2.2	-0.6	-2.9	-2.2	4.2	-7.0	14.7	-10.6	3.9	4.4	Rate per 1 000 population
მოქალაქეობა												**Citizenship**
საქართველოს	-16 528	-17 619	-18 926	-28 484	-27 500	23 319	-40 825	-46 397	-71 584	842	3 274	Georgian citizens
სხვა ქვეყნის	13 124	9 510	16 685	17 668	19 264	-7 457	14 865	100 899	32 385	13 531	13 844	Foreign citizens
მოქალაქეობის გარეშე	-4	49	29	32	-7	-130	-5	7	-10	13	9	Stateless
არ არის მითითებული	0	0	0	1	0	0	-1	0	2	0	0	Not stated
იმიგრანტები (კაცი)												**Immigrants (persons)**
იმიგრანტების რიცხოვნობა	92 557	90 228	83 239	88 152	96 864	89 996	74 008	179 778	205 857	135 811	131 501	Number of immigrants
სქესი												**Sex**
კაცი	56 692	54 355	50 488	52 754	57 216	52 089	41 757	104 401	119 142	80 952	77 763	Males
ქალი	35 865	35 873	32 751	35 398	39 648	37 907	32 251	75 377	86 715	54 859	53 738	Females
მოქალაქეობა												**Citizenship**
საქართველოს	50 924	47 086	48 343	47 883	54 478	66 668	39 526	54 405	91 896	65 436	62 073	Georgian citizens
სხვა ქვეყნის	41 488	42 925	34 815	40 174	42 317	23 297	34 433	125 313	113 802	70 323	69 388	Foreign citizens
მოქალაქეობის გარეშე	145	217	81	94	69	31	49	60	157	52	40	Stateless
არ არის მითითებული	0	0	0	1	0	0	0	0	2	0	0	Not stated
ემიგრანტები (კაცი)												**Emigrants (persons)**
ემიგრანტების რიცხოვნობა	95 965	98 288	85 451	98 935	105 107	74 264	99 974	125 269	245 064	121 425	114 374	Number of emigrants
სქესი												**Sex**
კაცი	55 817	55 255	47 770	56 116	58 846	44 223	61 740	77 107	137311	72782	68 152	Males
ქალი	40 148	43 033	37 681	42 819	46 261	30 041	38 234	48 162	107 753	48 643	46 222	Females
მოქალაქეობა												**Citizenship**
საქართველოს	67 452	64 705	67 269	76 367	81 978	43 349	80 351	100 802	163 480	64 594	58 799	Georgian citizens
სხვა ქვეყნის	28 364	33 415	18 130	22 506	23 053	30 754	19 568	24 414	81 417	56 792	55 544	Foreign citizens
მოქალაქეობის გარეშე	149	168	52	62	76	161	54	53	167	39	31	Stateless
არ არის მითითებული	0	0	0	0	0	0	1	0	0	0	0	Not stated

იმიგრანტების რიცხოვნობა სქესისა და ასაკობრივი ჯგუფების მიხედვით (კაცი)
Number of immigrants by sex and age groups (persons)

	ორივე სქესი Both sexes	კაცი Males	ქალი Females	ორივე სქესი Both sexes	კაცი Males	ქალი Females	ორივე სქესი Both sexes	კაცი Males	ქალი Females
	2015			2016			2017		
0	939	494	445	1 517	789	728	1 485	780	705
1-4	3 263	1 726	1 537	3 088	1 602	1 486	3 095	1 662	1 433
5-9	2 709	1 412	1 297	2 464	1 282	1 182	2 282	1 189	1 093
10-14	1 848	1 010	838	1 751	941	810	1 596	874	722
15-19	4 146	2 455	1 691	4 550	2 652	1 898	4 498	2 669	1 829
20-24	9 692	6 204	3 488	9 943	6 398	3 545	8 857	5 711	3 146
25-29	12 458	8 351	4 107	12 767	8 374	4 393	11 665	7 869	3 796
30-34	11 167	7 577	3 590	10 587	7 168	3 419	9 963	6 828	3 135
35-39	9 335	6 233	3 102	8 794	5 854	2 940	8 332	5 597	2 735
41-44	8 068	5 325	2 743	7 380	4 758	2 622	7 029	4 544	2 485
45-49	7 391	4 694	2 697	6 845	4 227	2 618	6 091	3 693	2 398
50-54	7 215	4 291	2 924	6 825	3 839	2 986	6 025	3 414	2 611
55-59	5 700	3 044	2 656	5 412	2 793	2 619	5 063	2 603	2 460
60-64	3 819	1 801	2 018	3 679	1 778	1 901	3 332	1 515	1 817
65-69	2 117	1 001	1 116	2 130	938	1 192	1 921	823	1 098
70-74	1 112	477	635	1 010	436	574	751	312	439
75-79	919	347	572	860	299	561	711	238	473
80-84	433	170	263	361	143	218	338	100	238
85+	226	80	146	265	84	181	205	67	138
სულ/Total	**92 557**	**56 692**	**35 865**	**90 228**	**54 355**	**35 873**	**83 239**	**50 488**	**32 751**

	2018			2019			2020		
0	1 484	787	697	1 612	865	747	998	495	503
1-4	3 430	1 767	1 663	3 513	1 822	1 691	2 597	1 380	1 217
5-9	2 654	1 396	1 258	2 789	1 462	1 327	2 557	1 343	1 214
10-14	1 827	978	849	1 916	1 015	901	1 945	1 031	914
15-19	5 743	3 492	2 251	6 544	3 833	2 711	4 109	2 389	1 720
20-24	9 151	5 881	3 270	9 500	5 945	3 555	9 323	5 669	3 654
25-29	11 969	8 032	3 937	12 753	8 376	4 377	11 326	7 543	3 783
30-34	10 689	7 128	3 561	12 110	8 033	4 077	10 899	7 480	3 419
35-39	8 637	5 693	2 944	9 945	6 539	3 406	9 707	6 402	3 305
41-44	7 254	4 576	2 678	8 392	5 307	3 085	8 330	5 340	2 990
45-49	6 428	3 879	2 549	7 244	4 302	2 942	7 300	4 205	3 095
50-54	5 864	3 246	2 618	6 476	3 508	2 968	6 131	3 109	3 022
55-59	5 298	2 643	2 655	5 766	2 772	2 994	5 748	2 438	3 310
60-64	3 493	1 634	1 859	3 918	1 729	2 189	4 314	1 671	2 643
65-69	2 066	868	1 198	2 182	917	1 265	2 561	917	1 644
70-74	885	354	531	948	369	579	1 160	383	777
75-79	722	229	493	656	237	419	501	152	349
80-84	355	113	242	393	118	275	359	101	258
85+	203	58	145	207	67	140	131	41	90
სულ/Total	**88 152**	**52 754**	**35 398**	**96 864**	**57 216**	**39 648**	**89 996**	**52 089**	**37 907**

	ორივე სქესი Both sexes	კაცი Males	ქალი Females	ორივე სქესი Both sexes	კაცი Males	ქალი Females	ორივე სქესი Both sexes	კაცი Males	ქალი Females
	2021			2022			2023		
0	868	459	409	1 926	1 004	922	2 419	1 253	1 166
1-4	2 698	1 423	1 275	6 864	3 537	3 327	8 989	4 728	4 261
5-9	2 491	1 314	1 177	7 313	3 826	3 487	14 226	7 411	6 815
10-14	1 699	908	791	4 862	2 545	2 317	16 292	8 575	7 717
15-19	3 392	1 836	1 556	9 019	4 938	4 081	16 500	8 748	7 752
20-24	7 089	4 150	2 939	21 737	12 938	8 799	22 223	12 874	9 349
25-29	8 621	5 451	3 170	30 134	18 834	11 300	24 863	15 323	9 540
30-34	8 627	5 597	3 030	27 858	17 919	9 939	23 920	15 640	8 280
35-39	7 419	4 744	2 675	19 149	12 249	6 900	18 815	12 497	6 318
41-44	6 297	3 983	2 314	12 689	7 960	4 729	14 164	9 285	4 879
45-49	5 797	3 459	2 338	9 615	5 630	3 985	11 608	7 165	4 443
50-54	5 033	2 683	2 350	8 299	4 474	3 825	9 715	5 614	4 101
55-59	4 754	2 219	2 535	6 988	3 417	3 571	7 965	4 130	3 835
60-64	4 039	1 690	2 349	5 999	2 516	3 483	6 531	3 004	3 527
65-69	2 542	975	1 567	3 629	1 411	2 218	3 924	1 590	2 334
70-74	1 442	520	922	2 052	708	1 344	2 111	766	1 345
75-79	530	162	368	800	241	559	833	291	542
80-84	454	129	325	601	193	408	502	170	332
85+	216	55	161	244	61	183	257	78	179
სულ/Total	**74 008**	**41 757**	**32 251**	**179 778**	**104 401**	**75 377**	**205 857**	**119 142**	**86 715**

	2024			2025		
0	1 386	721	665	1 291	693	598
1-4	3 865	2 037	1 828	3 545	1 863	1 682
5-9	3 860	2 035	1 825	3 406	1 829	1 577
10-14	3 169	1 678	1 491	2 732	1 430	1 302
15-19	8 577	4 663	3 914	10 089	5 360	4 729
20-24	15 195	9 138	6 057	15 667	9 472	6 195
25-29	17 735	11 263	6 472	16 103	10 289	5 814
30-34	17 342	11 535	5 807	15 281	9 865	5 416
35-39	15 126	10 119	5 007	14 257	9 520	4 737
41-44	11 783	7 886	3 897	11 686	7 909	3 777
45-49	9 836	6 185	3 651	9 768	6 270	3 498
50-54	8 209	4 869	3 340	8 127	4 709	3 418
55-59	6 655	3 556	3 099	6 451	3 369	3 082
60-64	5 860	2 630	3 230	5 521	2 463	3 058
65-69	3 721	1 526	2 195	3 922	1 562	2 360
70-74	1 996	666	1 330	2 139	714	1 425
75-79	810	259	551	949	295	654
80-84	393	104	289	300	94	206
85+	293	82	211	267	57	210
სულ/Total	**135 811**	**80 952**	**54 859**	**131 501**	**77 763**	**53 738**

ემიგრანტების რიცხოვნობა სქესისა და ასაკობრივი ჯგუფების მიხედვით (კაცი)
Number of emigrants by sex and age groups (persons)

	ორივე სქესი Both sexes	კაცი Males	ქალი Females	ორივე სქესი Both sexes	კაცი Males	ქალი Females	ორივე სქესი Both sexes	კაცი Males	ქალი Females
	2015			2016			2017		
0	782	385	397	1 217	666	551	1 141	587	554
1-4	3 334	1 742	1 592	3 235	1 676	1 559	2 903	1 490	1 413
5-9	2 790	1 517	1 273	2 787	1 455	1 332	2 332	1 239	1 093
10-14	2 016	1 071	945	2 283	1 264	1 019	1 658	953	705
15-19	5 439	3 155	2 284	5 985	3 417	2 568	5 349	3 102	2 247
20-24	12 562	7 885	4 677	12 409	7 652	4 757	11 099	6 797	4 302
25-29	13 833	9 047	4 786	14 534	9 244	5 290	12 216	7 735	4 481
30-34	11 340	7 411	3 929	11 812	7 381	4 431	10 475	6 662	3 813
35-39	9 877	6 183	3 694	9 824	5 888	3 936	8 874	5 302	3 572
41-44	8 268	4 877	3 391	8 366	4 612	3 754	7 576	4 178	3 398
45-49	7 248	4 009	3 239	7 165	3 770	3 395	6 496	3 299	3 197
50-54	6 778	3 366	3 412	6 851	3 256	3 595	5 796	2 650	3 146
55-59	4 928	2 359	2 569	4 853	2 134	2 719	4 186	1 802	2 384
60-64	2 884	1 334	1 550	2 902	1 219	1 683	2 311	914	1 397
65-69	1 557	657	900	1 703	728	975	1 256	480	776
70-74	894	369	525	817	342	475	581	203	378
75-79	812	259	553	859	308	551	648	211	437
80-84	401	125	276	417	145	272	356	109	247
85+	222	66	156	269	98	171	198	57	141
სულ/Total	**95 965**	**55 817**	**40 148**	**98 288**	**55 255**	**43 033**	**85 451**	**47 770**	**37 681**

	2018			2019			2020		
0	1 360	716	644	1 543	814	729	1 115	578	537
1-4	3 447	1 781	1 666	4 172	2 206	1 966	2 280	1 214	1 066
5-9	2 884	1 554	1 330	3 712	1 954	1 758	1 915	1 013	902
10-14	2 189	1 228	961	2 800	1 503	1 297	1 494	820	674
15-19	5 675	3 287	2 388	5 594	3 187	2 407	3 647	2 010	1 637
20-24	11 751	7 210	4 541	11 365	6 849	4 516	10 377	6 276	4 101
25-29	14 222	9 134	5 088	14 545	9 270	5 275	9 274	6 228	3 046
30-34	12 300	7 906	4 394	13 300	8 466	4 834	8 820	5 950	2 870
35-39	10 472	6 464	4 008	11 475	6 893	4 582	7 741	5 080	2 661
41-44	9 108	5 124	3 984	9 868	5 685	4 183	6 730	4 253	2 477
45-49	7 756	4 055	3 701	8 188	4 257	3 931	5 756	3 392	2 364
50-54	6 552	3 153	3 399	6 619	3 105	3 514	4 841	2 759	2 082
55-59	5 027	2 167	2 860	5 318	2 283	3 035	4 098	2 074	2 024
60-64	2 789	1 149	1 640	2 970	1 167	1 803	2 766	1 277	1 489
65-69	1 500	573	927	1 648	578	1 070	1 616	687	929
70-74	604	218	386	748	262	486	851	310	541
75-79	643	194	449	597	185	412	420	138	282
80-84	411	123	288	428	111	317	379	115	264
85+	245	80	165	217	71	146	144	49	95
სულ/Total	**98 935**	**56 116**	**42 819**	**105 107**	**58 846**	**46 261**	**74 264**	**44 223**	**30 041**

	ორივე სქესი Both sexes	კაცი Males	ქალი Females	ორივე სქესი Both sexes	კაცი Males	ქალი Females	ორივე სქესი Both sexes	კაცი Males	ქალი Females
	2021			2022			2023		
0	690	368	322	1 231	663	568	3 001	1 633	1 368
1-4	2 562	1 358	1 204	3 868	2 006	1 862	15 925	8 431	7 494
5-9	2 783	1 423	1 360	4 262	2 272	1 990	28 172	14 723	13 449
10-14	2 458	1 274	1 184	3 697	2 014	1 683	39 413	20 298	19 115
15-19	4 531	2 655	1 876	6 144	3 684	2 460	28 441	14 616	13 825
20-24	11 389	7 649	3 740	14 342	9 566	4 776	17 487	10 498	6 989
25-29	13 350	9 409	3 941	17 017	11 372	5 645	23 273	14 443	8 830
30-34	13 749	9 704	4 045	17 350	12 080	5 270	21 490	13 976	7 514
35-39	12 266	8 241	4 025	14 888	10 087	4 801	17 561	11 407	6 154
41-44	10 196	6 465	3 731	12 331	7 924	4 407	13 306	8 398	4 908
45-49	8 462	4 874	3 588	9 906	5 875	4 031	10 593	6 345	4 248
50-54	6 673	3 562	3 111	7 457	4 081	3 376	8 533	4 626	3 907
55-59	5 006	2 428	2 578	5 485	2 717	2 768	6 482	3 341	3 141
60-64	2 939	1 311	1 628	3 670	1 543	2 127	5 217	2 332	2 885
65-69	1 450	542	908	1 842	664	1 178	3 076	1 179	1 897
70-74	706	243	463	905	289	616	1 639	587	1 052
75-79	291	84	207	378	123	255	731	271	460
80-84	331	106	225	333	100	233	483	148	335
85+	142	44	98	163	47	116	241	59	182
სულ/Total	**99 974**	**61 740**	**38 234**	**125 269**	**77 107**	**48 162**	**245 064**	**137 311**	**107 753**

	2024			2025		
0	2 374	1 344	1 030	2 872	1 618	1 254
1-4	3 431	1 800	1 631	2 709	1 432	1 277
5-9	3 635	1 956	1 679	2 894	1 521	1 373
10-14	3 085	1 686	1 399	2 683	1 534	1 149
15-19	6 598	3 911	2 687	6 535	3 739	2 796
20-24	14 840	9 174	5 666	14 723	8 976	5 747
25-29	18 707	11 621	7 086	17 105	10 606	6 499
30-34	16 365	10 648	5 717	14 562	9 543	5 019
35-39	13 692	9 127	4 565	12 510	8 209	4 301
41-44	10 257	6 550	3 707	9 676	6 221	3 455
45-49	8 243	5 041	3 202	8 004	4 955	3 049
50-54	6 525	3 682	2 843	6 471	3 673	2 798
55-59	5 016	2 671	2 345	4 820	2 547	2 273
60-64	3 993	1 855	2 138	3 821	1 726	2 095
65-69	2 302	947	1 355	2 497	982	1 515
70-74	1 270	435	835	1 370	522	848
75-79	569	195	374	638	210	428
80-84	321	87	234	265	81	184
85+	202	52	150	219	57	162
სულ/Total	**121 425**	**72 782**	**48 643**	**114 374**	**68 152**	**46 222**

იმიგრანტების განაწილება მოქალაქეობის და სქესის მიხედვით (კაცი)
Immigrants by citizenship and sex (persons)

მოქალაქეობა	2015	2016	2017	2018	2019	2020	2021	2022	2023	2024	Citizenship
სულ	**92 557**	**90 228**	**83 239**	**88 152**	**96 864**	**89 996**	**74 008**	**179 778**	**205 857**	**135 811**	**Total**
აზერბაიჯანი	2 839	3 420	3 501	3 761	3 669	1 951	2 526	2 563	4 301	4 556	Azerbaijan
ამერიკის შეერთებული შტატები	1 081	1 101	1 075	1 159	1 349	1 110	1 352	1 502	2 004	1 635	United States of America
თურქეთი	5 810	6 294	4 365	3 934	3 419	1 776	2 813	3 946	8 624	5 214	Turkey
ინდოეთი	800	1 435	2 686	3 015	2 846	1 615	1 400	3 948	8 406	4 594	India
ირანი, ისლამური რესპუბლიკა	1 766	418	1 335	3 798	5 664	397	473	1 177	1 435	839	Iran, Islamic Republic of
რუსეთის ფედერაცია	10 552	11 185	9 723	10 323	11 515	6 546	10 881	62 304	52 627	23 574	Russian Federation
საბერძნეთი	974	627	569	644	543	236	300	594	805	526	Greece
საქართველო	50 924	47 086	48 343	47 883	54 478	66 668	39 526	54 405	91 896	65 436	Georgia
სომხეთი	4 143	6 241	2 042	2 174	2 274	1 770	987	1 528	3 093	1 811	Armenia
უკრაინა	2 886	2 922	2 275	2 175	2 303	969	2 006	20 716	7 516	6 898	Ukraine
ჩინეთი	1 267	873	904	974	944	1 026	2 246	1 095	2 000	1 746	China
სხვა ქვეყნის მოქალაქე	9 370	8 409	6 340	8 217	7 791	5 901	9 449	25 940	22 991	18 930	Other
მოქალაქეობის არმქონე პირი	145	217	81	94	69	31	49	60	157	52	Stateless
არ არის მითითებული	0	0	0	1	0	0	0	0	2	0	Not stated

ემიგრანტების განაწილება მოქალაქეობის და სქესის მიხედვით (კაცი)
Emigrants by citizenship and sex (persons)

მოქალაქეობა	2015	2016	2017	2018	2019	2020	2021	2022	2023	2024	2025	Citizenship
სულ	**95 965**	**98 288**	**85 451**	**98 935**	**105 107**	**74 264**	**99 974**	**125 269**	**245 064**	**121 425**	**114 374**	**Total**
აზერბაიჯანი	1 574	1 772	1 487	1 948	2 082	2 947	1 429	1 442	1 946	2 209	2 547	Azerbaijan
ამერიკის შეერთებული შტატები	916	725	668	830	862	697	1 007	1 157	1 864	1 246	1 357	United States of America
თურქეთი	3 631	4 200	2 136	2 768	2 499	3 309	1 673	2 064	7 049	2 631	3 328	Turkey
ინდოეთი	856	710	653	1 043	1 089	3 785	1 386	1 412	3 274	3 213	4 456	India
ირანი, ისლამური რესპუბლიკა	1 454	272	212	385	879	1 921	743	775	1 329	883	1 110	Iran, Islamic Republic of
რუსეთის ფედერაცია	6 160	8 379	5 105	6 350	5 984	7 934	5 337	5 935	35 344	25 612	19 226	Russian Federation
საბერძნეთი	565	503	445	460	384	248	229	318	542	340	350	Greece
საქართველო	67 452	64 705	67 269	76 367	81 978	43 349	80 351	100 802	163 480	64 594	58 799	Georgia
სომხეთი	3 331	7 887	1 523	1 766	1 992	1 394	1 943	1 033	2 577	1 300	1 110	Armenia
უკრაინა	1 130	1 612	1 552	1 552	1 171	1 609	919	2 004	7 675	4 290	3 658	Ukraine
ჩინეთი	783	966	849	707	1 104	798	587	1 402	1 724	2 616	3 070	China
სხვა ქვეყნის მოქალაქე	7 964	6 389	3 500	4 697	5 007	4 684	3 980	6 872	18 093	12 452	15 332	Other
მოქალაქეობის არმქონე პირი	149	168	52	62	76	161	54	53	167	39	31	Stateless
არ არის მითითებული	0	0	0	0	0	0	1	0	0	0	0	Not stated

ქორწინება
Marriages

რეგისტრირებულ ქორწინებათა განაწილება სხვადასხვა მახასიათებლების მიხედვით
Registered marriages by selected characteristics

მახასიათებლები	2015	2016	2017	2018	2019	2020	2021	2022	2023	2024	2025	Characteristics
რეგისტრირებული ქორწინებები (ერთეული)												**Marriages (units)**
ქორწინებათა რაოდენობა	29 157	25 101	23 684	23 202	23 285	16 359	23 155	26 048	22 275	21 653	22 285	Number of marriages
ქორწინების კოეფიციენტი, 1 000 კაცზე	7.8	6.7	6.4	6.2	6.3	4.4	6.2	7.0	6.0	5.9	5.7	Marriage rate, per 1 000 population
ქორწინების რიგითობა												**Marriage order**
ორივესთვის პირველი ქორწინებაა	24 367	20 842	19 311	18 507	17 783	12 842	16 949	18 841	15 741	15 139	15 379	First marriage for both spouses
მხოლოდ ერთისთვის არის პირველი ქორწინება	3 291	2 931	3 000	3 029	3 388	2 236	3 750	4 188	3 764	3 641	3 945	First marriage for only one of spouses
ორივესთვის განმეორებითი ქორწინებაა	1 491	1 327	1 373	1 652	2 093	1 265	2 420	2 990	2 730	2 829	2 917	Remarriage for both spouses
სხვა	8	1	0	14	21	16	36	29	40	44	44	Other
პირველი ქორწინების წილი												**First marriage of spouses**
პირველი ქორწინების წილი (%)	83.6	83.0	81.5	79.8	76.4	78.5	73.2	72.3	70.7	69.9	69.0	First marriages (%)
კაცისთვის (%)	88.3	88.0	87.2	85.4	82.5	84.5	80.5	79.6	78.4	78.0	77.7	for males (%)
ქალისთვის (%)	90.1	89.7	88.5	87.2	84.7	86.2	82.0	81.2	79.9	78.6	78.1	for females (%)
რეგიონები												**Regions**
თბილისი	8 249	7 304	6 984	6 718	7 020	5 008	6 874	7 916	6 738	6 487	6 553	Tbilisi
აჭარის არ	3 002	2 631	2 548	2 598	2 382	1 761	2 262	2 458	2 208	2 258	2 335	Adjara A.R.
გურია	773	752	647	665	614	448	571	673	618	597	575	Guria
იმერეთი	4 444	3 832	3 850	3 661	3 888	2 544	3 555	4 154	3 334	3 332	3 284	Imereti
კახეთი	2 420	1 936	1 744	1 794	1 810	1 166	1 771	2 091	1 749	1 657	1 716	Kakheti
მცხეთა-მთიანეთი	555	567	475	500	482	339	421	516	423	405	465	Mtskheta-Mtianeti
რაჭა-ლეჩხუმი და ქვემო სვანეთი	232	203	211	177	211	146	196	235	197	194	209	Racha-Lechkhumi and Kvemo Svaneti
სამეგრელო-ზემო სვანეთი	2 598	2 241	2 101	2 055	1 943	1 363	1 908	2 164	2 011	1 863	1 892	Samegrelo-Zemo Svaneti
სამცხე-ჯავახეთი	1 232	1 071	993	921	921	788	1069	905	786	810	859	Samtskhe-Javakheti
ქვემო ქართლი	3 787	2 867	2 617	2 666	2 556	1 740	3 030	3 216	2 748	2 657	2 944	Kvemo Kartli
შიდა ქართლი	1 865	1 697	1 514	1 447	1 458	1 056	1 498	1 720	1 463	1 393	1 453	Shida Kartli
საშუალო ასაკი პირველი ქორწინებისას (წელი)												**Mean age at first marriage (in years)**
კაცი	30.0	30.1	30.3	30.4	30.7	30.7	31.5	31.9	32.1	32.2	32.4	Males
ქალი	27.1	27.2	27.4	27.7	28.1	28.1	29.0	29.4	29.7	29.9	30.1	Females

რეგისტრირებულ ქორწინებათა რაოდენობა და ქორწინების ზოგადი კოეფიციენტი საქალაქო-სასოფლო დასახლებების მიხედვით
Number of registered marriages and crude marriage rate by urban-rural settlements

წელი Year	რაოდენობა (ერთეული) Number (units)			კოეფიციენტი მოსახლეობის 1 000 კაცზე Rate per 1 000 population		
	სულ Total	საქალაქო დასახლება Urban	სასოფლო დასახლება Rural	სულ Total	საქალაქო დასახლება Urban	სასოფლო დასახლება Rural
2011	30 863	17 625	13 238	8.2	8.3	8.1
2012	30 412	17 304	13 108	8.2	8.1	8.2
2013	34 693	18 903	15 790	9.3	8.9	9.9
2014	31 526	18 363	13 163	8.5	8.6	8.3
2015	29 157	17 127	12 030	7.8	8.0	7.6
2016	25 101	14 961	10 140	6.7	6.9	6.5
2017	23 684	14 342	9 342	6.4	6.6	6.0
2018	23 202	13 841	9 361	6.2	6.3	6.1
2019	23 285	14 024	9 261	6.3	6.4	6.0
2020	16 359	9 703	6 656	4.4	4.4	4.4
2021	23 155	13 552	9 603	6.2	6.1	6.4
2022	26 048	15 421	10 627	7.0	6.9	7.2
2023	22 275	13 069	9 206	6.0	5.8	6.3
2024	21 653	12 619	9 034	5.9	5.6	6.3
2025	22 285	12 844	9 441	5.7	5.2	6.4

დაქორწინებულთა რიცხოვნობა სქესისა და ასაკობრივი ჯგუფების მიხედვით – ყველა ქორწინება (ერთეული)
Number of married people by sex and age groups – total (units)

ასაკობრივი ჯგუფები Age groups	კაცი Males	ქალი Females	კაცი Males	ქალი Females	კაცი Males	ქალი Females
	2015		2016		2017	
- 20	719	3 523	458	2 545	386	2 213
20 - 24	6 882	9 054	5 695	7 978	5 051	7 320
25 - 29	7 894	6 567	7 174	6 096	6 970	5 892
30 - 34	5 147	4 161	4 533	3 514	4 328	3 362
35 - 39	3 379	2 560	2 919	2 204	2 764	2 047
40 - 44	2 141	1 474	1 848	1 237	1 761	1 281
45 - 49	1 281	791	1 040	673	1 040	742
50 - 54	753	510	592	423	636	392
55 - 59	411	275	386	234	325	251
60+	550	242	456	197	423	184
არ არის მითითებული/Not stated	0	0	0	0	0	0
სულ /Total	**29 157**	**29 157**	**25 101**	**25 101**	**23 684**	**23 684**
	2018		2019		2020	
- 20	326	2 054	294	1 933	227	1 268
20 - 24	4 559	6 739	4 323	6 404	3 075	4 649
25 - 29	6 796	5 875	6 702	5 801	4 794	4 173
30 - 34	4 395	3 367	4 418	3 385	3 109	2 337
35 - 39	2 857	2 244	2 818	2 256	1 925	1 524
40 - 44	1 769	1 236	1 876	1 479	1 260	1 000
45 - 49	1 044	766	1 122	897	792	647
50 - 54	595	405	723	532	485	355
55 - 59	402	277	484	321	358	215
60+	459	239	525	277	334	191
არ არის მითითებული/Not stated	0	0	0	0	0	0
სულ /Total	**23 202**	**23 202**	**23 285**	**23 285**	**16 359**	**16 359**
	2021		2022		2023	
- 20	254	1 653	258	1 571	218	1 347
20 - 24	3 780	5 718	3 946	6 180	3 327	5 044
25 - 29	6 055	5 381	6 439	5 921	5 378	4 913
30 - 34	4 650	3 619	5 518	4 320	4 640	3 676
35 - 39	2 947	2 542	3 553	2 935	3 009	2 587
40 - 44	2 081	1 634	2 347	2 057	2 022	1 690
45 - 49	1 345	1 135	1 657	1 344	1 404	1 300
50 - 54	853	705	994	815	915	751
55 - 59	538	369	613	444	560	434
60+	652	399	723	461	802	533
არ არის მითითებული/Not stated	0	0	0	0	0	0
სულ /Total	**23 155**	**23 155**	**26 048**	**26 048**	**22 275**	**22 275**

ასაკობრივი ჯგუფები Age groups	კაცი Males	ქალი Females	კაცი Males	ქალი Females
	2024		2025	
- 20	231	1 318	235	1 303
20 - 24	3 193	4 838	3 287	4 987
25 - 29	5 191	4 733	5 328	4 921
30 - 34	4 402	3 421	4 324	3 384
35 - 39	2 821	2 406	2 950	2 415
40 - 44	1 935	1 720	1 979	1 774
45 - 49	1 378	1 240	1 445	1 354
50 - 54	989	820	999	876
55 - 59	575	496	671	541
60+	938	661	1 067	730
არ არის მითითებული/Not stated	0	0	0	0
სულ /Total	**21 653**	**21 653**	**22 285**	**22 285**

დაქორწინებულთა რიცხოვნობა სქესისა და ასაკობრივი ჯგუფების მიხედვით – პირველი ქორწინება (ერთეული)
Number of married people by sex and age groups – first marriage (units)

ასაკობრივი ჯგუფები Age groups	კაცი Males	ქალი Females	კაცი Males	ქალი Females	კაცი Males	ქალი Females
	2015		2016		2017	
- 20	716	3 512	457	2 536	386	2 197
20 - 24	6 806	8 882	5 611	7 805	4 979	7 144
25 - 29	7 488	6 142	6 816	5 642	6 601	5 400
30 - 34	4 559	3 620	3 990	3 001	3 758	2 813
35 - 39	2 793	2 065	2 370	1 780	2 178	1 649
40 - 44	1 635	1 030	1 380	906	1 325	894
45 - 49	900	491	738	439	717	453
50 - 54	433	278	366	229	371	216
55 - 59	202	149	193	110	172	118
60+	217	107	167	79	168	83
არ არის მითითებული/Not stated	0	0	0	0	0	0
სულ /Total	**25 749**	**26 276**	**22 088**	**22 527**	**20 655**	**20 967**
	2018		2019		2020	
- 20	325	2 042	292	1 920	227	1 261
20 - 24	4 496	6 541	4 246	6 214	3 022	4 529
25 - 29	6 395	5 354	6 227	5 212	4 519	3 817
30 - 34	3 748	2 762	3 666	2 696	2 631	1 883
35 - 39	2 226	1 738	2 064	1 667	1 431	1 122
40 - 44	1 256	862	1 254	985	859	687
45 - 49	671	497	664	544	504	417
50 - 54	366	216	429	266	316	217
55 - 59	196	129	217	140	186	102
60+	139	84	161	90	124	66
არ არის მითითებული/Not stated	0	0	0	0	0	0
სულ /Total	**19 818**	**20 225**	**19 220**	**19 734**	**13 819**	**14 101**
	2021		2022		2023	
- 20	253	1 644	257	1 557	217	1333
20 - 24	3 723	5 533	3 864	5 948	3 246	4 835
25 - 29	5 651	4 816	6 016	5 326	5 002	4 424
30 - 34	3 801	2 781	4 476	3 340	3 778	2 832
35 - 39	2 118	1 818	2 492	2 047	2 066	1 696
40 - 44	1 338	1 058	1 519	1 325	1 250	1 093
45 - 49	781	663	967	798	801	780
50 - 54	493	368	561	416	517	400
55 - 59	262	179	301	205	293	204
60+	231	137	273	182	288	191
არ არის მითითებული/Not stated	0	0	0	0	0	0
სულ /Total	**18 651**	**18 997**	**20 726**	**21 144**	**17 458**	**17 788**

ასაკობრივი ჯგუფები Age groups	კაცი Males	ქალი Females	კაცი Males	ქალი Females
	2024		2025	
- 20	227	1304	234	1 279
20 - 24	3116	4 663	3 186	4 778
25 - 29	4 833	4 245	4 991	4 396
30 - 34	3 630	2 580	3 565	2 552
35 - 39	1 982	1 553	2 041	1 550
40 - 44	1 161	1 047	1 187	1 052
45 - 49	784	738	787	793
50 - 54	533	427	541	455
55 - 59	293	247	374	260
60+	335	221	402	280
არ არის მითითებული/Not stated	0	0	0	0
სულ /Total	**16 894**	**17 025**	**17 308**	**17 395**

დაქორწინებულთა რიცხოვნობა სქესისა და ასაკობრივი ჯგუფების მიხედვით – განმეორებითი ქორწინება (ერთეული)
Number of married people by sex and age groups – remarriage (units)

ასაკობრივი ჯგუფები Age groups	კაცი Males	ქალი Females	კაცი Males	ქალი Females	კაცი Males	ქალი Females
	2015		2016		2017	
- 20	3	11	1	9	0	16
20 - 24	76	171	84	173	72	176
25 - 29	404	425	358	454	369	492
30 - 34	587	538	543	513	570	549
35 - 39	584	494	549	424	586	398
40 - 44	505	444	468	331	436	387
45 - 49	381	300	301	234	323	288
50 - 54	319	231	226	194	265	176
55 - 59	209	126	193	124	153	133
60+	331	135	288	118	255	101
არ არის მითითებული/Not stated	0	0	0	0	0	0
სულ /Total	**3 399**	**2 875**	**3 011**	**2 574**	**3 029**	**2 716**
	2018		2019		2020	
- 20	0	10	2	10	0	3
20 - 24	62	190	74	186	50	114
25 - 29	392	510	461	583	268	353
30 - 34	636	599	741	680	471	451
35 - 39	623	504	747	586	484	397
40 - 44	511	373	616	491	398	311
45 - 49	368	266	454	351	286	227
50 - 54	227	189	292	263	169	137
55 - 59	206	147	267	180	171	112
60+	315	154	361	185	205	122
არ არის მითითებული/Not stated	0	0	0	0	0	0
სულ /Total	**3 340**	**2 942**	**4 015**	**3 515**	**2 502**	**2 227**
	2021		2022		2023	
- 20	1	7	1	13	1	11
20 - 24	55	172	78	227	80	205
25 - 29	397	555	414	591	361	480
30 - 34	837	829	1 033	968	853	835
35 - 39	818	715	1 048	880	933	885
40 - 44	731	567	818	727	767	594
45 - 49	554	468	683	543	597	515
50 - 54	351	336	432	398	394	345
55 - 59	273	187	311	238	266	229
60+	418	261	444	275	507	341
არ არის მითითებული/Not stated	0	0	0	0	0	0
სულ /Total	**4 435**	**4 097**	**5 262**	**4 860**	**4 759**	**4 440**

ასაკობრივი ჯგუფები Age groups	კაცი Males	ქალი Females	კაცი Males	ქალი Females
	2024		2025	
- 20	2	14	1	18
20 - 24	75	162	98	203
25 - 29	351	484	330	519
30 - 34	762	832	753	822
35 - 39	834	842	901	854
40 - 44	765	663	780	716
45 - 49	583	497	648	557
50 - 54	451	389	455	415
55 - 59	277	246	291	279
60+	595	435	655	444
არ არის მითითებული/Not stated	0	0	0	0
სულ /Total	**4 695**	**4 564**	**4 912**	**4 827**

დაქორწინებულთა საშუალო ასაკი სქესისა და ქორწინების რიგითობის მიხედვით (წელი)
Mean age of spouses (in years) by sex and order of marriages

წელი Year	ყველა ქორწინება Total		პირველი ქორწინება First marriage		განმეორებითი ქორწინება Remarriage	
	კაცი Males	ქალი Females	კაცი Males	ქალი Females	კაცი Males	ქალი Females
2011	30.2	26.5	29.4	25.9	43.0	39.0
2012	30.8	27.2	29.8	26.5	42.6	38.5
2013	30.9	27.4	30.1	26.8	40.5	37.3
2014	31.3	28.1	30.0	26.6	42.1	38.7
2015	31.4	28.2	30.0	27.1	42.1	38.8
2016	31.4	28.3	30.1	27.2	41.6	38.1
2017	31.6	28.6	30.2	27.4	41.1	37.8
2018	32.0	29.0	30.4	27.7	41.5	38.2
2019	32.6	29.7	30.7	28.1	41.7	38.9
2020	32.4	29.6	30.7	28.1	40.7	37.9
2021	33.6	30.9	31.5	29.0	42.2	39.7
2022	33.9	31.4	31.9	29.4	42.0	39.7
2023	34.4	31.9	32.1	29.7	42.7	40.5
2024	34.8	32.4	32.2	29.9	43.8	41.4
2025	35.0	32.6	32.4	30.1	44.0	41.3

დაქორწინებულთა რიცხოვნობა წინა ქორწინებითი მდგომარეობისა და სქესის მიხედვით (ერთეული)
Number of married people by previous marital status and sex (units)

წელი Year	სულ Total	წინა ქორწინებითი მდგომარეობა Previous marital status			
		არასოდეს ყოფილა დაქორწინებული Never married	ქვრივი Widowed	განქორწინებული Divorced	არ არის მითითებული Not stated
		კაცი/Males			
2011	30 863	29 028	191	1 642	2
2012	30 412	28 197	192	1 936	87
2013	34 693	32 060	113	2 406	114
2014	31 526	28 194	259	2 912	161
2015	29 157	25 749	221	3 178	9
2016	25 101	22 088	181	2 830	2
2017	23 684	20 655	146	2 883	0
2018	23 202	19 818	165	3 175	44
2019	23 285	19 220	141	3 874	50
2020	16 359	13 819	96	2 406	38
2021	23 155	18 651	168	4 267	69
2022	26 048	20 726	166	5 096	60
2023	22 275	17 458	158	4 601	58
2024	21 653	16 894	154	4 541	64
2025	22 285	17 308	134	4 778	65
		ქალი/Females			
2011	30 863	29 444	171	1 245	3
2012	30 412	28 612	194	1 528	78
2013	34 693	32 653	85	1 870	85
2014	31 526	28 394	280	2 420	432
2015	29 157	26 276	286	2 589	6
2016	25 101	22 527	214	2 360	0
2017	23 684	20 967	207	2 509	1
2018	23 202	20 225	229	2 713	35
2019	23 285	19 734	238	3 277	36
2020	16 359	14 101	157	2 070	31
2021	23 155	18 997	336	3 761	61
2022	26 048	21 144	328	4 532	44
2023	22 275	17 788	284	4 156	47
2024	21 653	17 025	297	4 267	64
2025	22 285	17 395	328	4 499	63

რეგისტრირებულ ქორწინებათა რაოდენობა თვეების მიხედვით (ერთეული)
Number of registered marriages by month (units)

წელი Year	სულ Total	თვე Month											
		I	II	III	IV	V	VI	VII	VIII	IX	X	XI	XII
2011	30 863	2 620	2 553	2 312	2 045	2 260	2 687	2 610	2 734	3 179	2 860	2 975	2 028
2012	30 412	2 565	2 391	1 812	2 466	2 368	2 426	2 601	2 997	3 009	2 830	3 001	1 946
2013	34 693	2 299	4 303	3 871	2 100	1 901	2 845	2 725	2 869	3 313	3 137	3 446	1 884
2014	31 526	2 398	2 630	1 942	2 402	2 031	2 674	2 682	2 596	3 337	3 370	3 142	2 322
2015	29 157	2 425	2 497	1 930	2 774	1 997	2 271	2 465	2 293	2 997	2 838	2 731	1 939
2016	25 101	1 753	2 222	1 881	1 611	1 496	2 424	2 173	2 259	2 661	2 384	2 571	1 666
2017	23 684	1 915	1 923	1 429	1 809	1 551	1 950	1 943	1 930	2 538	2 470	2 579	1 647
2018	23 202	1 860	1 955	1 514	2 051	1 419	1 623	1 874	1 985	2 367	2 546	2 314	1 694
2019	23 285	1 791	1 836	1 686	1 533	1 677	1 957	1 999	2 028	2 413	2 592	2 244	1 529
2020	16 359	1 827	1 945	857	3	524	1 230	1 618	1 680	1 928	1 960	1 430	1 357
2021	23 155	1 099	1 416	1 729	1 661	1 176	2 083	2 446	2 329	2 319	2 581	2 434	1 882
2022	26 048	1 615	1 896	1 792	1 850	1 907	2 318	2 419	2 306	2 690	3 034	2 484	1 737
2023	22 275	1 743	1 718	1 724	1 714	1 665	1 807	1 834	1 883	2 326	2 284	2 030	1 547
2024	21 653	1 706	1 760	1 579	1 680	1 361	1 839	1 834	2 010	2 252	2 253	1 844	1 535
2025	22 285	1 584	1 668	1 438	1 748	1 511	1 979	2 074	1 954	2 637	2 286	1 811	1 595

რეგისტრირებულ ქორწინებათა განაწილება (%) წელიწადის დროების მიხედვით, 2025 წელი
Registered marriages (%) by seasons, 2025

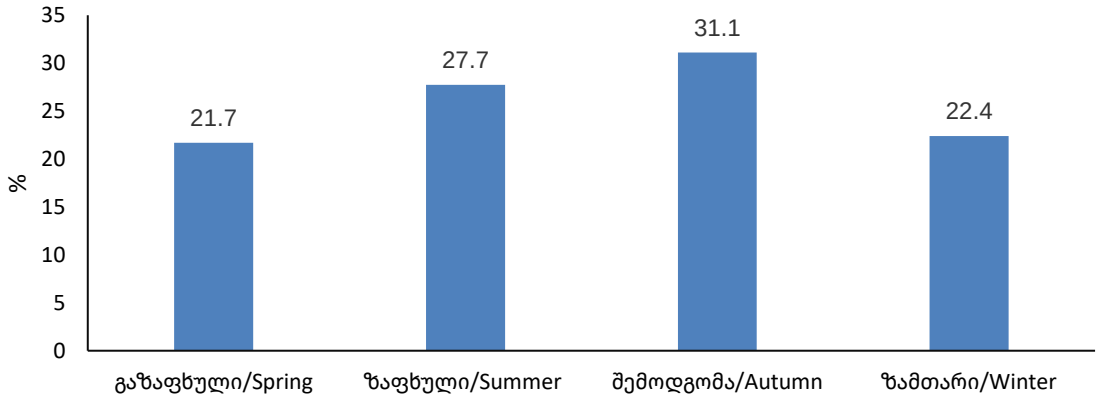

განქორწინება
Divorces

განქორწინებათა განაწილება სხვადასხვა მახასიათებლების მიხედვით
Divorces by selected characteristics

მახასიათებლები	2015	2016	2017	2018	2019	2020	2021	2022	2023	2024	2025	Charactersitics
რეგისტრირებული განქორწინებები (ერთეული)												**Divorces (units)**
განქორწინებათა რაოდენობა,	9 112	9 539	10 222	10 288	11 205	7 643	10 654	14 098	13 664	13 520	13 173	Number of divorces
განქორწინების კოეფიციენტი, 1 000 კაცზე	2.4	2.6	2.7	2.8	3.0	2.1	2.9	3.8	3.7	3.7	3.3	Divorce rate, per 1 000 population
რეგიონები												**Regions**
თბილისი	3 601	3 688	3 731	3 898	3 918	2 894	3 826	4 934	4 688	4 619	4 547	Tbilisi
აჭარის არ	678	717	678	761	873	565	741	1 025	1 054	1 098	1 084	Adjara A.R.
გურია	157	230	237	252	259	187	286	368	355	421	343	Guria
იმერეთი	1 409	1 450	1 739	1 668	2 023	1 316	1 831	2 509	2 285	2 183	2 085	Imereti
კახეთი	653	676	783	727	842	505	772	1 023	965	978	979	Kakheti
მცხეთა-მთიანეთი	197	233	222	234	232	134	183	249	259	207	236	Mtskheta-Mtianeti
რაჭა-ლეჩხუმი და ქვემო სვანეთი	59	56	72	70	81	53	89	103	90	105	110	Racha-Lechkhumi and Kvemo Svaneti
სამეგრელო-ზემო სვანეთი	654	725	825	813	1 021	694	969	1 391	1 507	1 483	1 363	Samegrelo-Zemo Svaneti
სამცხე-ჯავახეთი	188	202	217	233	235	171	271	299	287	279	310	Samtskhe-Javakheti
ქვემო ქართლი	1 013	982	1 067	994	1 107	705	1 003	1 283	1 331	1 364	1 325	Kvemo Kartli
შიდა ქართლი	503	580	651	638	614	419	683	914	843	783	791	Shida Kartli
საშუალო ასაკი განქორწინებისას (წელი)												**Mean age at divorce (in years)**
კაცი	39.5	39.6	39.5	40.1	40.4	40.1	40.4	40.8	41.1	41.8	41.8	Males
ქალი	36.4	36.7	36.7	37.2	37.7	37.3	37.9	38.2	38.5	39.4	39.4	Females
ქორწინების ხანგრძლივობა												**Duration of marriage**
0-4 წელი	2 973	3 064	3 331	3 194	3 662	2 477	3 497	4 655	4 767	5 059	5 256	0 to 4 years
5-9 წელი	2 030	2 274	2 501	2 537	2 570	1 831	2 421	3 085	2 675	2 373	2 230	5 to 9 years
10-24 წელი	2 849	2 735	2 792	2 896	3 099	2 237	3 185	4 310	4 266	3 960	3 776	10 to 25 years
25 +	1 215	1 410	1 555	1 616	1 821	1 067	1 486	1 936	1 890	2 049	1 838	25 +
არ არის მითითებული	45	56	43	45	53	31	65	112	66	79	73	Not stated

მახასიათებლები	2015	2016	2017	2018	2019	2020	2021	2022	2023	2024	2025	Charactersitics
საერთო შვილების რიცხოვნობა განქორწინებისას (ერთეული)												**Children from divorced marriages (units)**
0	1 679	1 860	2 009	2 101	2 405	1 609	2 489	2 969	3 062	3 240	3 552	0
1	2 337	2 443	2 637	2 521	2 601	1 877	2 467	3 026	2 662	2 466	2 403	1
2	1 663	1 612	1 844	1 890	2 035	1 373	1 997	2 813	2 505	2 201	2 011	2
3 და მეტი	378	389	484	557	574	461	649	1 001	1 064	871	777	3 and more
არ არის მითითებული	3 055	3 235	3 248	3 219	3 590	2 323	3 052	4 289	4 371	4 742	4 430	Not stated

რეგისტრირებულ განქორწინებათა რაოდენობა და განქორწინების ზოგადი კოეფიციენტი საქალაქო-სასოფლო დასახლებების მიხედვით
Number of registered divorces and crude divorce rate by urban-rural settlements

წელი Year	რაოდენობა (ერთეული) Number (units)			კოეფიციენტი მოსახლეობის 1 000 კაცზე Rate per 1 000 population		
	სულ Total	საქალაქო დასახლება Urban	სასოფლო დასახლება Rural	სულ Total	საქალაქო დასახლება Urban	სასოფლო დასახლება Rural
2011	5 850	4 384	1 466	1.6	2.1	0.9
2012	7 136	5 158	1 978	1.9	2.4	1.2
2013	8 089	5 693	2 396	2.2	2.7	1.5
2014	9 119	6 253	2 866	2.5	2.9	1.8
2015	9 112	6 320	2 792	2.4	2.9	1.8
2016	9 539	6 565	2 974	2.6	3.0	1.9
2017	10 222	7 053	3 169	2.7	3.3	2.0
2018	10 288	7 122	3 166	2.8	3.3	2.0
2019	11 205	7 556	3 649	3.0	3.5	2.4
2020	7 643	5 256	2 387	2.1	2.4	1.6
2021	10 654	7 091	3 563	2.9	3.2	2.4
2022	14 098	9 330	4 768	3.8	4.2	3.2
2023	13 664	8 776	4 888	3.7	3.9	3.3
2024	13 520	8 612	4 908	3.7	3.8	3.4
2025	13 173	8 294	4 879	3.3	3.4	3.3

განქორწინებულთა რიცხოვნობა სქესისა და ასაკობრივი ჯგუფების მიხედვით (ერთეული)
Number of divorced people by sex and age groups (units)

ასაკობრივი ჯგუფები Age groups	კაცი Males	ქალი Females	კაცი Males	ქალი Females	კაცი Males	ქალი Females
	2015		2016		2017	
- 20	19	96	18	87	21	91
20 - 24	448	919	446	881	445	898
25 - 29	1 254	1 646	1 387	1 817	1 531	2 006
30 - 34	1 649	1 730	1 698	1 750	1 945	1 966
35 - 39	1 700	1 511	1 611	1 512	1 717	1 614
40 - 44	1 368	1 251	1 440	1 344	1 438	1 266
45 - 49	990	808	1 097	887	1 140	1 039
50 - 54	780	615	843	685	894	655
55 - 59	464	322	518	344	579	417
60+	440	214	481	232	512	270
არ არის მითითებული/Not stated	0	0	0	0	0	0
სულ /Total	**9 112**	**9 112**	**9 539**	**9 539**	**10 222**	**10 222**
	2018		2019		2020	
- 20	15	58	7	63	5	31
20 - 24	358	799	387	888	238	568
25 - 29	1 453	1 901	1 473	1 950	1 018	1 356
30 - 34	1 904	2 108	2 126	2 149	1 427	1 565
35 - 39	1 802	1 647	1 935	1 901	1 431	1 369
40 - 44	1 494	1 282	1 682	1 435	1 183	978
45 - 49	1 160	1 016	1 256	1 121	906	725
50 - 54	855	688	857	726	553	460
55 - 59	656	473	737	544	465	333
60+	591	316	745	428	417	258
არ არის მითითებული/Not stated	0	0	0	0	0	0
სულ /Total	**10 288**	**10 288**	**11 205**	**11 205**	**7 643**	**7 643**
	2021		2022		2023	
- 20	11	37	13	68	14	72
20 - 24	307	723	352	852	383	848
25 - 29	1 270	1 717	1 463	2 012	1 384	1 938
30 - 34	2 097	2 218	2 730	3 044	2 590	2 818
35 - 39	1 993	1 890	2 806	2 606	2 621	2 566
40 - 44	1 606	1 429	2 204	1 918	2 195	1 806
45 - 49	1 274	1 068	1 692	1 468	1 562	1 363
50 - 54	818	683	1 114	912	1 102	906
55 - 59	587	438	737	554	732	636
60+	691	451	987	664	1081	711
არ არის მითითებული/Not stated	0	0	0	0	0	0
სულ /Total	**10 654**	**10 654**	**14 098**	**14 098**	**13 664**	**13 664**

ასაკობრივი ჯგუფები Age groups	კაცი Males	ქალი Females	კაცი Males	ქალი Females
	2024		2025	
- 20	16	83	14	92
20 - 24	387	823	429	838
25 - 29	1 402	1 850	1 316	1 772
30 - 34	2 498	2 643	2 294	2 414
35 - 39	2 416	2 339	2 432	2 262
40 - 44	1 995	1 810	2 029	1 896
45 - 49	1 596	1 384	1 614	1 428
50 - 54	1 102	987	1083	961
55 - 59	787	643	725	610
60+	1321	958	1237	900
არ არის მითითებული/Not stated	0	0	0	0
სულ /Total	**13 520**	**13 520**	**13 173**	**13 173**

რეგისტრირებულ განქორწინებათა რაოდენობა ქორწინების ხანგრძლივობის მიხედვით
Number of registered divorces by duration of marriage

წელი Year	სულ Total	ქორწინების ხანგრძლივობა განქორწინების რეგისტრაციისას (წელი) Duration of marriage at the moment of divorce registration (in years)									არ არის მითითე-ბული Not stated	ქორწინების საშუალო ხანგრძლივობა (წელი) Average length of marriage (in years)
		0	1	2	3	4	5-9	10-14	15-19	20+		
2011	5 850	317	296	315	302	294	1 045	817	898	1 430	136	11.7
2012	7 136	422	379	393	405	395	1 320	894	1 034	1 825	69	11.6
2013	8 089	544	412	468	483	491	1 644	1 019	1 119	1 898	11	11.1
2014	9 119	790	528	534	514	530	1 955	1 010	974	2 250	34	10.7
2015	9 112	927	549	505	476	516	2 030	995	971	2 099	44	10.4
2016	9 539	843	636	596	528	461	2 274	1 047	802	2 296	56	10.4
2017	10 222	922	607	635	599	568	2 501	1 207	754	2 386	43	10.2
2018	10 288	860	593	570	597	574	2 537	1 424	741	2 347	45	10.3
2019	11 205	1 188	700	537	579	658	2 570	1 595	769	2 556	53	10.1
2020	7 643	771	511	416	389	390	1 831	1 242	534	1 528	31	11.1
2021	10 654	1 136	673	625	553	510	2 421	1 865	738	2 068	65	11.1
2022	14 098	1 962	674	659	702	658	3 085	2 492	1 124	2 630	112	11.1
2023	13 664	1 965	1 044	582	569	607	2 675	2 511	1 168	2 477	66	11.1
2024	13 520	1 844	1 220	921	543	531	2 373	2 144	1 253	2 612	79	11.4
2025	13 173	1 968	1 103	912	795	478	2 230	1 990	1 285	2 339	73	10.9

რეგისტრირებულ განქორწინებათა რაოდენობა თვეების მიხედვით (ერთეული)
Number of registered divorces by month (units)

წელი Year	სულ Total	თვე Month											
		I	II	III	IV	V	VI	VII	VIII	IX	X	XI	XII
2011	5 850	418	438	461	473	420	465	526	553	529	510	545	512
2012	7 136	489	649	565	518	649	563	655	685	577	640	577	569
2013	8 089	538	629	587	618	596	625	804	751	773	774	730	664
2014	9 119	681	727	739	676	732	779	806	739	860	863	674	843
2015	9 112	667	708	799	679	725	856	830	698	833	783	724	810
2016	9 539	594	722	796	769	701	853	835	975	910	782	789	813
2017	10 222	798	839	925	673	774	927	805	883	903	970	907	818
2018	10 288	898	883	867	724	863	831	847	904	834	994	775	868
2019	11 205	759	912	952	861	953	860	1 046	917	982	1 078	950	935
2020	7 643	849	921	718	56	222	648	784	630	760	735	634	686
2021	10 654	537	761	932	828	604	1 017	1 012	931	941	956	1 065	1 070
2022	14 098	872	1 001	1 152	1 063	1 212	1 328	1 271	1 247	1 280	1 353	1 146	1 173
2023	13 664	1 043	1 150	1 274	966	1 218	1 178	1 155	1 109	1 162	1 172	1 111	1 126
2024	13 520	1 243	1 236	1 156	1 151	1 012	1 066	1 154	1 082	1 143	1 176	1 099	1 002
2025	13 173	930	1 069	1 055	1 052	1 165	1 186	1 190	1 014	1 204	1 170	1 053	1 085

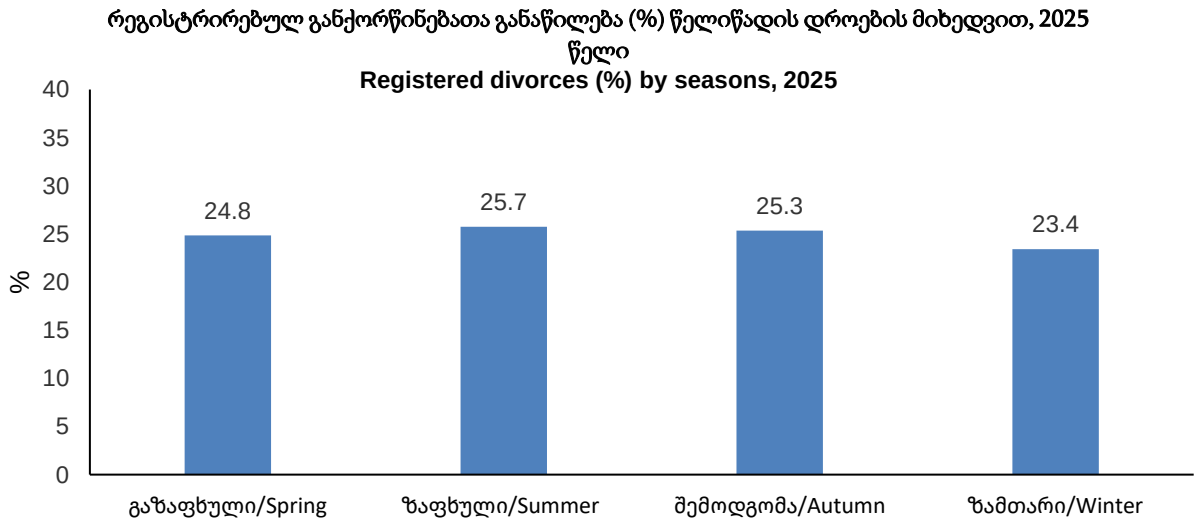

რეგიონები და თვითმმართველი ერთეულები
Regions and self-governed units

მოსახლეობის რიცხოვნობა რეგიონების, თვითმმართველი ერთეულების და საქალაქო-სასოფლო დასახლებების მიხედვით, 1 იანვრის მდგომარეობით (ათასი)

Number of population by regions, self-governed units and urban-rural settlements, as of 1 January (thousands)

რეგიონი, თვითმმართველი ერთეული	2015	2016	2017	2018	2019	2020	2021	2022	2023	2024	2025	2026	Regions, self-governed units
საქართველო	**3 721.9**	**3 728.6**	**3 726.4**	**3 729.6**	**3 723.5**	**3 716.9**	**3 728.6**	**3 688.6**	**3 736.4**	**3 694.6**	**3 704.5**	**3 941.1**	**Georgia**
საქალაქო დასახლება	2 135.6	2 151.5	2 161.9	2 174.8	2 184.3	2 194.5	2 215.6	2 201.2	2 255.7	2 254.2	2 279.7	2 472.5	Urban
სასოფლო დასახლება	1 586.3	1 577.1	1 564.5	1 554.8	1 539.1	1 522.4	1 512.9	1 487.5	1 480.6	1 440.4	1 424.8	1 468.6	Rural
ქ. თბილისის მუნიციპალიტეტი	**1 115.7**	**1 132.0**	**1 145.5**	**1 158.7**	**1 171.1**	**1 184.8**	**1 202.7**	**1 201.8**	**1 241.7**	**1 258.5**	**1 282.6**	**1 369.4**	**C. Tbilisi Municipality**
საქალაქო დასახლება	1 085.6	1 101.7	1 115.1	1 128.4	1 140.7	1 154.3	1 172.0	1 171.2	1 210.7	1 227.8	1 251.7	1 309.0	Urban
სასოფლო დასახლება	30.1	30.2	30.4	30.3	30.4	30.5	30.7	30.5	31.0	30.7	30.9	60.3	Rural
აჭარის ავტონომიური რესპუბლიკა	**336.6**	**340.2**	**343.0**	**346.3**	**349.0**	**351.9**	**354.9**	**355.5**	**361.4**	**363.2**	**366.7**	**413.2**	**Autonomous Republic of Adjara**
საქალაქო დასახლება	187.1	190.1	192.6	195.2	197.7	200.6	203.5	204.9	210.4	213.7	217.5	279.9	Urban
სასოფლო დასახლება	149.5	150.0	150.4	151.1	151.4	151.3	151.4	150.6	151.0	149.5	149.2	133.3	Rural
ქ. ბათუმის მუნიციპალიტეტი	155.2	158.2	160.8	163.4	166.0	169.1	172.1	173.7	179.2	183.2	186.9	246.3	C. Batumi Municipality
ქედის მუნიციპალიტეტი	16.7	16.8	16.8	16.8	16.8	16.8	16.7	16.6	16.5	16.3	16.3	14.6	Keda Municipality
საქალაქო დასახლება	1.5	1.4	1.4	1.4	1.4	1.3	1.3	1.2	1.2	1.1	1.1	1.7	Urban
სასოფლო დასახლება	15.3	15.3	15.4	15.4	15.5	15.5	15.4	15.4	15.3	15.3	15.2	13.0	Rural
ქობულეთის მუნიციპალიტეტი	74.5	74.1	73.6	73.4	72.8	72.2	71.8	70.7	70.4	68.1	67.3	73.9	Kobuleti Municipality
საქალაქო დასახლება	28.7	28.8	28.7	28.7	28.6	28.5	28.6	28.3	28.5	28.0	28.1	29.7	Urban
სასოფლო დასახლება	45.7	45.3	44.9	44.7	44.2	43.6	43.3	42.4	41.9	40.1	39.3	44.2	Rural
შუახევის მუნიციპალიტეტი	15.2	15.1	15.1	15.1	15.1	15.0	14.9	14.8	14.8	14.5	14.4	11.0	Shuakhevi Municipality
საქალაქო დასახლება	0.8	0.8	0.7	0.7	0.7	0.7	0.7	0.7	0.6	0.6	0.6	1.0	Urban
სასოფლო დასახლება	14.4	14.4	14.4	14.4	14.4	14.3	14.3	14.2	14.1	14.0	13.9	10.0	Rural
ხელვაჩაურის მუნიციპალიტეტი	51.1	51.5	51.8	52.1	52.4	52.6	52.7	52.7	52.9	52.8	52.9	51.3	Khelvachauri Municipality
საქალაქო დასახლება													Urban
სასოფლო დასახლება	51.1	51.5	51.8	52.1	52.4	52.6	52.7	52.7	52.9	52.8	52.9	51.3	Rural

რეგიონი, თვითმმართველი ერთეული	2015	2016	2017	2018	2019	2020	2021	2022	2023	2024	2025	2026	Regions, self-governed units
ხულოს მუნიციპალიტეტი	24.0	24.5	25.0	25.5	25.9	26.3	26.6	26.8	27.6	28.3	28.8	16.1	Khulo Municipality
საქალაქო დასახლება	1.0	1.0	1.0	1.0	1.0	0.9	0.9	0.9	0.9	0.9	0.9	1.2	Urban
სასოფლო დასახლება	23.0	23.5	24.0	24.5	24.9	25.3	25.7	25.9	26.7	27.4	27.9	14.9	Rural
გურია	**113.3**	**112.4**	**111.5**	**110.5**	**109.4**	**108.1**	**107.1**	**105.3**	**104.3**	**101.9**	**100.6**	**101.6**	**Guria**
საქალაქო დასახლება	32.1	31.9	31.8	31.6	31.4	31.2	31.2	30.9	30.9	30.5	30.5	31.7	Urban
სასოფლო დასახლება	81.2	80.5	79.7	78.9	78.0	76.9	76.0	74.5	73.4	71.3	70.1	69.8	Rural
ქ. ოზურგეთი	15.0	14.9	14.8										C. Ozurgeti
ლანჩხუთის მუნიციპალიტეტი	31.5	31.3	31.1	30.8	30.5	30.2	29.9	29.4	29.2	28.6	28.2	26.7	Lanchkhuti Municipality
საქალაქო დასახლება	6.5	6.4	6.4	6.4	6.3	6.3	6.3	6.2	6.2	6.2	6.2	6.3	Urban
სასოფლო დასახლება	25.0	24.9	24.7	24.4	24.2	23.8	23.6	23.2	22.9	22.3	22.0	20.4	Rural
ოზურგეთის მუნიციპალიტეტი	47.8	47.4	47.0	61.3	60.6	59.9	59.4	58.3	57.9	56.3	55.6	57.9	Ozurgeti Municipality
საქალაქო დასახლება	8.8	8.8	8.9	23.5	23.4	23.3	23.3	23.1	23.1	22.8	22.8	23.5	Urban
სასოფლო დასახლება	39.0	38.6	38.1	37.8	37.2	36.6	36.1	35.3	34.7	33.5	32.8	34.4	Rural
ჩოხატაურის მუნიციპალიტეტი	19.0	18.8	18.6	18.4	18.3	18.0	17.9	17.6	17.3	17.0	16.7	16.9	Chokhatauri Municipality
საქალაქო დასახლება	1.8	1.8	1.7	1.7	1.7	1.6	1.6	1.6	1.5	1.5	1.5	2.0	Urban
სასოფლო დასახლება	17.2	17.0	16.9	16.7	16.6	16.4	16.2	16.0	15.8	15.5	15.3	14.9	Rural
იმერეთი	**531.0**	**523.7**	**514.4**	**507.0**	**497.4**	**487.0**	**481.5**	**466.6**	**463.1**	**442.3**	**433.3**	**492.5**	**Imereti**
საქალაქო დასახლება	258.1	255.0	250.8	247.8	244.9	240.4	238.7	231.1	231.8	222.7	219.5	264.0	Urban
სასოფლო დასახლება	272.8	268.7	263.6	259.2	252.5	246.6	242.8	235.5	231.3	219.6	213.8	228.5	Rural
ქ. ქუთაისის მუნიციპალიტეტი	147.3	145.4	142.8	141.0	138.2	135.2	134.4	129.3	130.4	125.6	123.7	153.8	C. Kutaisi Municipality
ბაღდათის მუნიციპალიტეტი	21.3	20.9	20.3	19.8	19.3	18.7	18.4	17.6	17.3	15.9	15.4	19.0	Baghdati Municipality
საქალაქო დასახლება	3.6	3.6	3.4	3.4	3.3	3.1	3.0	2.9	2.8	2.5	2.4	3.5	Urban
სასოფლო დასახლება	17.7	17.3	16.8	16.5	16.0	15.6	15.3	14.7	14.5	13.4	13.0	15.4	Rural
ვანის მუნიციპალიტეტი	24.3	23.8	23.3	22.8	22.2	21.6	21.2	20.5	20.1	18.8	18.2	20.2	Vani Municipality
საქალაქო დასახლება	3.8	3.7	3.7	3.6	3.6	3.5	3.5	3.4	3.4	3.2	3.2	3.7	Urban
სასოფლო დასახლება	20.5	20.1	19.6	19.2	18.7	18.1	17.8	17.1	16.8	15.6	15.1	16.5	Rural
ზესტაფონის მუნიციპალიტეტი	57.6	57.3	56.9	56.5	56.0	55.5	55.1	54.3	54.2	52.9	52.5	54.3	Zestaponi Municipality

რეგიონი, თვითმმართველი ერთეული	2015	2016	2017	2018	2019	2020	2021	2022	2023	2024	2025	2026	Regions, self-governed units
საქალაქო დასახლება	21.0	21.0	20.9	20.8	22.2	22.2	22.3	22.1	22.3	22.1	22.2	22.9	Urban
სასოფლო დასახლება	36.7	36.4	36.0	35.7	33.8	33.2	32.9	32.2	31.8	30.8	30.3	31.4	Rural
თერჯოლის მუნიციპალიტეტი	35.1	34.6	33.9	33.3	32.6	31.9	31.4	30.4	30.1	28.6	27.9	30.7	Terjola Municipality
საქალაქო დასახლება	4.7	4.7	4.7	4.7	4.8	4.8	4.8	4.7	4.8	4.8	4.9	4.5	Urban
სასოფლო დასახლება	30.4	29.9	29.2	28.6	27.8	27.1	26.6	25.7	25.3	23.7	23.0	26.2	Rural
სამტრედიის მუნიციპალიტეტი	48.2	47.6	46.7	45.9	45.0	44.0	43.4	42.2	41.5	39.3	38.4	43.8	Samtredia Municipality
საქალაქო დასახლება	26.9	26.5	26.0	25.6	25.1	24.6	24.3	23.6	23.3	22.1	21.6	25.7	Urban
სასოფლო დასახლება	21.3	21.1	20.7	20.3	19.9	19.5	19.1	18.6	18.2	17.3	16.8	18.1	Rural
საჩხერის მუნიციპალიტეტი	37.5	37.1	36.7	36.3	35.8	35.3	34.8	34.1	33.6	32.4	31.7	34.0	Sachkhere Municipality
საქალაქო დასახლება	6.1	6.0	6.0	5.9	5.9	5.8	5.7	5.6	5.5	5.3	5.2	6.5	Urban
სასოფლო დასახლება	31.4	31.1	30.7	30.4	30.0	29.5	29.1	28.5	28.0	27.0	26.5	27.5	Rural
ტყიბულის მუნიციპალიტეტი	20.7	20.3	19.8	19.3	18.8	18.2	17.9	17.2	16.8	15.8	15.2	16.9	Tkibuli Municipality
საქალაქო დასახლება	9.8	9.7	9.5	9.4	9.2	9.0	8.9	8.6	8.6	8.1	8.0	8.4	Urban
სასოფლო დასახლება	10.9	10.6	10.3	10.0	9.6	9.2	9.0	8.6	8.3	7.6	7.3	8.5	Rural
წყალტუბოს მუნიციპალიტეტი	55.8	54.4	52.8	51.4	49.7	47.9	46.8	44.6	43.4	39.2	37.5	45.3	Tskaltubo Municipality
საქალაქო დასახლება	11.2	10.8	10.4	10.1	9.7	9.3	9.1	8.6	8.5	7.4	7.1	10.1	Urban
სასოფლო დასახლება	44.7	43.5	42.3	41.3	40.0	38.6	37.7	36.0	34.9	31.8	30.4	35.2	Rural
ჭიათურის მუნიციპალიტეტი	40.0	39.9	39.5	39.3	39.0	38.6	38.2	37.6	37.3	36.7	36.3	36.5	Chiatura Municipality
საქალაქო დასახლება	12.8	12.8	12.7	12.7	12.6	12.6	12.5	12.3	12.3	12.0	11.9	14.1	Urban
სასოფლო დასახლება	27.2	27.1	26.8	26.6	26.3	26.0	25.7	25.3	25.0	24.6	24.4	22.5	Rural
ხარაგაულის მუნიციპალიტეტი	19.5	19.4	19.2	19.1	18.9	18.7	18.6	18.3	18.2	17.9	17.7	16.8	Kharagauli Municipality
საქალაქო დასახლება	2.0	1.9	1.9	1.9	1.9	1.9	1.9	1.8	1.8	1.7	1.7	1.9	Urban
სასოფლო დასახლება	17.6	17.5	17.3	17.2	17.0	16.8	16.7	16.5	16.4	16.1	16.0	14.9	Rural
ხონის მუნიციპალიტეტი	23.5	23.1	22.6	22.2	21.8	21.4	21.1	20.5	20.1	19.2	18.7	21.3	Khoni Municipality
საქალაქო დასახლება	9.0	8.9	8.7	8.6	8.5	8.4	8.3	8.1	8.0	7.8	7.7	8.9	Urban
სასოფლო დასახლება	14.4	14.2	13.9	13.6	13.3	13.0	12.8	12.4	12.1	11.4	11.1	12.3	Rural
კახეთი	**318.8**	**317.8**	**315.9**	**314.7**	**312.5**	**310.1**	**309.6**	**304.9**	**306.2**	**299.9**	**298.5**	**300.0**	**Kakheti**

რეგიონი, თვითმმართველი ერთეული	2015	2016	2017	2018	2019	2020	2021	2022	2023	2024	2025	2026	Regions, self-governed units
საქალაქო დასახლება	72.0	71.9	71.6	71.4	71.0	70.7	70.9	69.9	71.1	70.1	70.3	70.7	Urban
სასოფლო დასახლება	246.9	245.9	244.3	243.3	241.5	239.4	238.6	235.0	235.2	229.8	228.2	229.3	Rural
ქ. თელავი	19.8	19.8	19.8										C. Telavi
ახმეტის მუნიციპალიტეტი	31.3	31.0	30.5	30.2	29.6	28.9	28.9	27.8	28.2	26.5	26.2	27.7	Akhmeta Municipality
საქალაქო დასახლება	7.1	7.0	6.8	6.7	6.6	6.4	6.4	6.2	6.2	5.8	5.7	6.4	Urban
სასოფლო დასახლება	24.2	24.0	23.7	23.5	23.0	22.5	22.5	21.7	22.0	20.7	20.5	21.2	Rural
გურჯაანის მუნიციპალიტეტი	54.3	53.9	53.5	53.1	52.6	52.1	51.8	51.0	50.8	49.9	49.5	49.2	Gurjaani Municipality
საქალაქო დასახლება	8.0	7.9	7.8	7.8	7.7	7.6	7.5	7.4	7.4	7.3	7.2	7.7	Urban
სასოფლო დასახლება	46.3	46.0	45.7	45.3	45.0	44.6	44.3	43.6	43.4	42.6	42.3	41.5	Rural
დედოფლისწყაროს მუნიციპალიტეტი	21.4	21.3	21.2	21.1	20.9	20.8	20.7	20.4	20.4	20.1	20.1	18.9	Dedoplistskaro Municipality
საქალაქო დასახლება	6.0	6.0	5.9	5.8	5.8	5.7	5.7	5.6	5.6	5.5	5.5	5.8	Urban
სასოფლო დასახლება	15.4	15.4	15.3	15.3	15.1	15.0	15.0	14.8	14.8	14.6	14.6	13.1	Rural
თელავის მუნიციპალიტეტი	38.4	37.9	37.4	56.6	56.0	55.3	55.1	54.0	54.2	52.4	51.9	55.8	Telavi Municipality
საქალაქო დასახლება				19.7	19.6	19.6	19.8	19.5	20.0	19.7	19.9	20.0	Urban
სასოფლო დასახლება	38.4	37.9	37.4	36.9	36.3	35.7	35.4	34.5	34.2	32.6	32.0	35.8	Rural
ლაგოდეხის მუნიციპალიტეტი	41.7	41.6	41.5	41.4	41.3	41.1	41.2	40.7	40.9	40.3	40.1	40.2	Lagodekhi Municipality
საქალაქო დასახლება	5.9	5.9	5.9	5.8	5.7	5.7	5.7	5.6	5.7	5.6	5.6	5.8	Urban
სასოფლო დასახლება	35.8	35.7	35.6	35.6	35.5	35.4	35.4	35.1	35.2	34.6	34.5	34.4	Rural
საგარეჯოს მუნიციპალიტეტი	51.9	52.1	52.1	52.2	52.2	52.2	52.3	52.0	52.2	51.5	51.5	50.9	Sagarejo Municipality
საქალაქო დასახლება	10.9	10.9	10.8	10.7	10.6	10.5	10.5	10.3	10.4	10.1	10.2	10.5	Urban
სასოფლო დასახლება	41.0	41.2	41.3	41.5	41.6	41.7	41.8	41.7	41.8	41.4	41.3	40.4	Rural
სიღნაღის მუნიციპალიტეტი	30.2	30.0	29.8	29.8	29.5	29.3	29.2	28.7	28.7	28.4	28.3	28.8	Sighnaghi Municipality
საქალაქო დასახლება	6.4	6.4	6.3	6.4	6.3	6.3	6.3	6.2	6.2	6.2	6.2	6.5	Urban
სასოფლო დასახლება	23.8	23.6	23.5	23.4	23.2	23.0	22.9	22.6	22.5	22.2	22.1	22.3	Rural
ყვარლის მუნიციპალიტეტი	30.0	30.1	30.2	30.3	30.3	30.3	30.5	30.3	30.9	30.8	31.0	28.6	Kvareli Municipality
საქალაქო დასახლება	8.0	8.2	8.3	8.5	8.6	8.8	9.0	9.1	9.5	9.9	10.2	7.9	Urban

რეგიონი, თვითმმართველი ერთეული	2015	2016	2017	2018	2019	2020	2021	2022	2023	2024	2025	2026	Regions, self-governed units
სასოფლო დასახლება	22.0	22.0	21.8	21.8	21.7	21.5	21.4	21.2	21.3	21.0	20.9	20.7	Rural
მცხეთა-მთიანეთი	**94.1**	**94.1**	**93.9**	**93.9**	**93.6**	**93.3**	**93.4**	**92.4**	**93.3**	**92.6**	**92.7**	**93.2**	**Mtskheta-Mtianeti**
საქალაქო დასახლება	21.5	21.6	21.7	21.9	22.1	22.3	22.6	22.5	23.3	23.5	23.9	22.3	Urban
სასოფლო დასახლება	72.6	72.5	72.2	72.0	71.6	71.0	70.8	69.9	70.0	69.1	68.8	70.9	Rural
ქ. მცხეთა	7.8	7.7	7.7										C. Mtskheta
დუშეთის მუნიციპალიტეტი	25.9	25.9	26.0	26.1	26.2	26.2	26.3	26.1	26.7	26.9	27.2	25.5	Dusheti Municipality
საქალაქო დასახლება	9.3	9.4	9.6	9.7	9.8	10.0	10.2	10.2	10.6	10.9	11.1	9.5	Urban
სასოფლო დასახლება	16.5	16.5	16.4	16.4	16.3	16.2	16.2	16.0	16.1	16.0	16.1	16.0	Rural
თიანეთის მუნიციპალიტეტი	9.7	9.8	9.9	10.0	10.1	10.2	10.3	10.2	10.6	10.8	11.0	8.6	Tianeti Municipality
საქალაქო დასახლება	3.0	3.1	3.1	3.2	3.2	3.3	3.4	3.4	3.6	3.7	3.8	2.9	Urban
სასოფლო დასახლება	6.7	6.8	6.8	6.8	6.9	6.9	6.9	6.8	7.0	7.1	7.2	5.6	Rural
მცხეთის მუნიციპალიტეტი	46.8	46.7	46.5	54.0	53.6	53.2	53.0	52.2	52.2	51.2	50.7	53.8	Mtskheta Municipality
საქალაქო დასახლება				7.6	7.6	7.6	7.6	7.5	7.6	7.4	7.4	8.0	Urban
სასოფლო დასახლება	46.8	46.7	46.5	46.4	46.0	45.6	45.4	44.8	44.6	43.8	43.4	45.9	Rural
ყაზბეგის მუნიციპალიტეტი	3.9	3.8	3.8	3.8	3.8	3.8	3.8	3.8	3.8	3.8	3.7	5.3	Kazbegi Municipality
საქალაქო დასახლება	1.4	1.4	1.4	1.4	1.4	1.4	1.4	1.5	1.5	1.5	1.6	1.9	Urban
სასოფლო დასახლება	2.5	2.5	2.4	2.4	2.4	2.4	2.3	2.3	2.3	2.2	2.2	3.4	Rural
რაჭა-ლეჩხუმი და ქვემო სვანეთი	**32.2**	**31.5**	**30.8**	**30.2**	**29.7**	**29.1**	28.5	**27.6**	**27.1**	**26.2**	**25.7**	**29.5**	**Racha-Lechkumi and Kvemo Svaneti**
საქალაქო დასახლება	7.1	7.0	7.0	6.9	6.8	6.8	**6.7**	6.6	6.7	6.5	6.5	7.2	Urban
სასოფლო დასახლება	25.1	24.5	23.8	23.3	22.9	22.3	21.8	21.0	20.5	19.7	19.3	22.3	Rural
ქ. ამბროლაური	2.1	2.1	2.0										C. Ambrolauri
ამბროლაურის მუნიციპალიტეტი	9.1	9.0	8.8	10.7	10.6	10.5	10.4	10.2	10.1	10.1	10.0	10.6	Ambrolauri Municipality
საქალაქო დასახლება				2.0	2.0	2.0	2.0	2.0	2.0	2.0	2.0	2.2	Urban
სასოფლო დასახლება	9.1	9.0	8.8	8.7	8.6	8.5	8.4	8.2	8.1	8.1	8.1	8.3	Rural
ლენტეხის მუნიციპალიტეტი	4.5	4.4	4.3	4.2	4.2	4.1	4.0	3.9	3.8	3.6	3.5	5.1	Lentekhi Municipality
საქალაქო დასახლება	1.0	1.0	1.0	1.0	1.0	1.0	1.0	1.0	1.0	1.0	1.0	1.0	Urban
სასოფლო დასახლება	3.5	3.4	3.3	3.2	3.2	3.1	3.0	2.9	2.8	2.6	2.5	4.0	Rural

რეგიონი, თვითმმართველი ერთეული	2015	2016	2017	2018	2019	2020	2021	2022	2023	2024	2025	2026	Regions, self-governed units
ონის მუნიციპალიტეტი	6.2	6.1	6.0	5.9	5.8	5.7	5.6	5.4	5.4	5.3	5.2	5.6	Oni Municipality
საქალაქო დასახლება	2.7	2.7	2.7	2.6	2.6	2.6	2.6	2.5	2.5	2.5	2.5	2.7	Urban
სასოფლო დასახლება	3.5	3.4	3.3	3.2	3.2	3.1	3.0	2.9	2.8	2.8	2.8	3.0	Rural
ცაგერის მუნიციპალიტეტი	10.3	10.0	9.7	9.4	9.1	8.8	8.5	8.1	7.7	7.2	6.9	8.2	Tsageri Municipality
საქალაქო დასახლება	1.3	1.3	1.3	1.2	1.2	1.2	1.2	1.1	1.1	1.0	1.0	1.3	Urban
სასოფლო დასახლება	9.0	8.7	8.4	8.2	7.9	7.6	7.3	7.0	6.7	6.1	5.9	7.0	Rural
სამეგრელო-ზემო სვანეთი	**331.8**	**328.4**	**324.2**	**320.8**	**316.2**	**311.1**	**308.4**	**301.2**	**299.3**	**287.8**	**283.3**	**297.8**	**Samegrelo-Zemo Svaneti**
საქალაქო დასახლება	130.6	129.3	127.7	126.5	125.0	123.4	122.8	120.2	120.6	116.6	115.4	131.9	Urban
სასოფლო დასახლება	201.3	199.1	196.5	194.3	191.2	187.7	185.6	181.0	178.7	171.2	167.8	165.9	Rural
ქ. ზუგდიდი	43.8	43.4	42.7										C. Zugdidi
ქ. ფოთის მუნიციპალიტეტი	41.7	41.8	41.7	41.7	41.6	41.5	41.5	41.1	41.5	41.2	41.2	38.5	C. Poti Municipality
აბაშის მუნიციპალიტეტი	22.1	21.7	21.2	20.8	20.3	19.9	19.6	19.0	18.6	17.7	17.2	18.8	Abasha Municipality
საქალაქო დასახლება	5.0	4.9	4.8	4.7	4.7	4.6	4.5	4.5	4.4	4.2	4.1	4.7	Urban
სასოფლო დასახლება	17.2	16.8	16.4	16.1	15.7	15.3	15.0	14.6	14.2	13.4	13.1	14.1	Rural
ზუგდიდის მუნიციპალიტეტი	62.9	62.3	61.5	103.3	101.8	100.2	99.5	97.1	97.1	92.9	91.6	98.3	Zugdidi Municipality
საქალაქო დასახლება				42.4	42.0	41.5	41.5	40.7	41.3	40.1	40.1	45.7	Urban
სასოფლო დასახლება	62.9	62.3	61.5	60.9	59.9	58.7	58.1	56.4	55.8	52.8	51.5	52.6	Rural
მარტვილის მუნიციპალიტეტი	33.4	33.1	32.8	32.6	32.2	31.8	31.5	30.9	30.7	29.9	29.6	29.0	Martvili Municipality
საქალაქო დასახლება	4.4	4.4	4.3	4.3	4.2	4.2	4.2	4.1	4.1	4.0	4.0	4.1	Urban
სასოფლო დასახლება	29.0	28.8	28.5	28.3	27.9	27.6	27.3	26.8	26.5	25.9	25.6	24.9	Rural
მესტიის მუნიციპალიტეტი	9.5	9.5	9.5	9.5	9.5	9.4	9.4	9.4	9.3	9.2	9.2	10.0	Mestia Municipality
საქალაქო დასახლება	2.0	2.0	1.9	1.9	1.9	1.9	1.9	1.8	1.8	1.7	1.7	2.4	Urban
სასოფლო დასახლება	7.5	7.5	7.6	7.6	7.6	7.6	7.6	7.6	7.5	7.5	7.5	7.5	Rural
სენაკის მუნიციპალიტეტი	39.3	38.5	37.7	36.9	36.0	35.0	34.3	33.1	32.2	30.0	28.9	34.8	Senaki Municipality
საქალაქო დასახლება	21.4	20.9	20.4	19.9	19.3	18.7	18.3	17.5	17.1	15.7	15.0	19.9	Urban
სასოფლო დასახლება	17.9	17.6	17.3	17.0	16.7	16.3	16.0	15.5	15.1	14.3	13.9	14.9	Rural

რეგიონი, თვითმმართველი ერთეული	2015	2016	2017	2018	2019	2020	2021	2022	2023	2024	2025	2026	Regions, self-governed units
ჩხოროწყუს მუნიციპალიტეტი	22.4	22.2	22.1	21.9	21.7	21.5	21.4	21.0	21.0	20.5	20.3	20.5	Chkhorotsku Municipality
საქალაქო დასახლება	3.1	3.1	3.0	3.0	2.9	2.8	2.8	2.7	2.6	2.5	2.4	3.5	Urban
სასოფლო დასახლება	19.2	19.1	19.1	19.0	18.8	18.7	18.6	18.4	18.3	18.1	17.9	16.9	Rural
წალენჯიხის მუნიციპალიტეტი	26.2	25.7	25.2	24.8	24.3	23.7	23.3	22.6	22.2	20.8	20.2	21.6	Tsalenjikha Municipality
საქალაქო დასახლება	5.0	4.9	4.8	4.8	4.7	4.6	4.6	4.5	4.4	4.2	4.1	8.9	Urban
სასოფლო დასახლება	21.2	20.8	20.4	20.0	19.6	19.0	18.7	18.1	17.8	16.6	16.1	12.7	Rural
ხობის მუნიციპალიტეტი	30.5	30.1	29.7	29.2	28.7	28.2	27.8	27.1	26.8	25.6	25.1	26.3	Khobi Municipality
საქალაქო დასახლება	4.2	4.1	4.0	3.9	3.7	3.6	3.6	3.4	3.4	3.1	3.0	4.1	Urban
სასოფლო დასახლება	26.3	26.0	25.7	25.4	25.0	24.5	24.2	23.7	23.4	22.5	22.1	22.2	Rural
სამცხე-ჯავახეთი	**160.3**	**158.7**	**157.2**	**155.9**	**154.1**	**152.1**	**151.1**	**148.3**	**147.4**	**142.1**	**140.2**	**155.5**	**Samtskhe-Javakheti**
საქალაქო დასახლება	55.1	55.0	55.0	55.0	54.4	54.1	54.2	53.5	54.0	53.2	53.2	58.8	Urban
სასოფლო დასახლება	105.2	103.7	102.2	100.9	99.8	98.0	96.9	94.8	93.3	88.8	87.0	96.7	Rural
ქ. ახალციხე	16.3	16.4	16.6										C. Akhaltsikhe
ადიგენის მუნიციპალიტეტი	16.5	16.4	16.4	16.3	16.2	16.1	16.1	15.9	15.9	15.6	15.6	14.3	Adigeni Municipality
საქალაქო დასახლება	1.8	1.7	1.7	1.7	1.7	1.7	1.7	1.7	1.7	1.6	1.6	2.1	Urban
სასოფლო დასახლება	14.7	14.7	14.6	14.6	14.5	14.4	14.4	14.2	14.2	14.0	13.9	12.2	Rural
ასპინძის მუნიციპალიტეტი	10.4	10.5	10.5	10.5	10.5	10.5	10.6	10.5	10.6	10.6	10.6	9.4	Aspindza Municipality
საქალაქო დასახლება	2.8	2.8	2.7	2.7	2.7	2.6	2.6	2.6	2.6	2.5	2.4	2.7	Urban
სასოფლო დასახლება	7.7	7.7	7.8	7.8	7.9	7.9	7.9	7.9	8.1	8.1	8.2	6.6	Rural
ახალქალაქის მუნიციპალიტეტი	44.8	44.2	43.5	42.9	42.3	41.5	41.0	40.1	39.4	37.4	36.5	45.2	Akhalkalaki Municipality
საქალაქო დასახლება	8.3	8.2	8.1	8.0	7.9	7.9	7.8	7.7	7.7	7.5	7.4	11.2	Urban
სასოფლო დასახლება	36.5	36.0	35.4	34.9	34.3	33.6	33.2	32.4	31.7	29.9	29.1	34.1	Rural
ახალციხის მუნიციპალიტეტი	22.9	22.8	22.7	39.4	39.4	39.4	39.5	39.1	39.6	39.3	39.5	38.4	Akhaltsikhe Municipality
საქალაქო დასახლება	5.5	5.4	5.4	22.1	22.1	22.2	22.3	22.1	22.5	22.3	22.4	22.7	Urban
სასოფლო დასახლება	17.4	17.3	17.3	17.3	17.2	17.2	17.2	17.0	17.1	17.0	17.1	15.7	Rural
ბორჯომის მუნიციპალიტეტი	25.4	25.3	25.3	25.2	25.1	25.0	25.0	24.7	24.9	24.5	24.5	24.6	Borjomi Municipality
საქალაქო დასახლება	15.4	15.5	15.6	15.7	15.2	15.2	15.3	15.1	15.4	15.4	15.5	14.9	Urban

რეგიონი, თვითმმართველი ერთეული	2015	2016	2017	2018	2019	2020	2021	2022	2023	2024	2025	2026	Regions, self-governed units
სასოფლო დასახლება	10.0	9.8	9.7	9.6	9.9	9.8	9.7	9.6	9.5	9.2	9.0	9.7	Rural
ნინოწმინდის მუნიციპალიტეტი	24.0	23.1	22.2	21.5	20.6	19.6	18.9	17.9	17.0	14.6	13.6	23.6	Ninotsminda Municipality
საქალაქო დასახლება	5.1	5.0	4.9	4.8	4.6	4.5	4.5	4.3	4.2	4.0	3.8	5.2	Urban
სასოფლო დასახლება	18.9	18.1	17.4	16.7	15.9	15.1	14.5	13.6	12.7	10.7	9.7	18.4	Rural
ქვემო ქართლი	**425.2**	**428.0**	**429.7**	**432.3**	**433.2**	**434.2**	**437.3**	**434.5**	**442.8**	**436.0**	**438.9**	**440.1**	**Kvemo Kartli**
საქალაქო დასახლება	181.5	183.6	185.1	187.1	188.4	189.7	192.3	191.3	197.5	193.7	196.4	192.8	Urban
სასოფლო დასახლება	243.7	244.4	244.5	245.1	244.7	244.5	245.0	243.2	245.3	242.4	242.5	247.3	Rural
ქ. რუსთავის მუნიციპალიტეტი	125.0	126.1	126.8	127.8	128.3	128.7	130.1	128.8	132.3	127.2	128.2	130.2	C. Rustavi Municipality
ბოლნისის მუნიციპალიტეტი	54.3	54.7	54.9	55.3	55.4	55.6	56.0	55.9	56.9	56.9	57.4	53.6	Bolnisi Municipality
საქალაქო დასახლება	14.0	14.1	14.2	14.3	14.3	14.3	14.5	14.4	14.7	14.6	14.8	14.6	Urban
სასოფლო დასახლება	40.3	40.6	40.8	41.0	41.1	41.3	41.6	41.6	42.2	42.3	42.6	38.9	Rural
გარდაბნის მუნიციპალიტეტი	81.6	81.6	81.3	81.3	80.8	80.4	80.3	79.3	79.8	77.9	77.7	82.5	Gardabani Municipality
საქალაქო დასახლება	11.0	11.1	11.2	11.3	11.3	11.4	11.7	11.6	12.0	12.1	12.4	13.0	Urban
სასოფლო დასახლება	70.6	70.5	70.1	70.0	69.5	68.9	68.7	67.7	67.7	65.9	65.3	69.6	Rural
დმანისის მუნიციპალიტეტი	19.6	19.8	20.0	20.2	20.4	20.6	20.9	20.9	21.6	22.0	22.4	19.6	Dmanisi Municipality
საქალაქო დასახლება	2.7	2.8	2.8	2.8	2.8	2.9	2.9	2.9	3.0	3.1	3.1	3.2	Urban
სასოფლო დასახლება	16.9	17.1	17.2	17.4	17.6	17.7	18.0	18.0	18.6	19.0	19.3	16.4	Rural
თეთრიწყაროს მუნიციპალიტეტი	21.4	21.6	21.7	21.9	22.1	22.2	22.5	22.5	23.0	23.5	23.8	19.7	Tetritskaro Municipality
საქალაქო დასახლება	4.8	4.9	5.0	5.2	5.3	5.5	5.7	5.7	6.1	6.4	6.7	4.6	Urban
სასოფლო დასახლება	16.6	16.7	16.7	16.7	16.7	16.8	16.8	16.7	16.9	17.0	17.1	15.1	Rural
მარნეულის მუნიციპალიტეტი	104.4	105.2	105.8	106.5	106.8	107.2	107.8	107.5	109.1	108.5	109.1	116.7	Marneuli Municipality
საქალაქო დასახლება	20.8	21.3	21.8	22.2	22.7	23.1	23.6	23.9	24.9	25.7	26.4	23.2	Urban
სასოფლო დასახლება	83.6	83.9	84.0	84.2	84.1	84.1	84.2	83.6	84.2	82.7	82.7	93.5	Rural
წალკის მუნიციპალიტეტი	18.9	19.1	19.2	19.3	19.4	19.5	19.7	19.6	20.0	20.0	20.2	17.8	Tsalka Municipality
საქალაქო დასახლება	3.1	3.3	3.4	3.5	3.7	3.8	4.0	4.1	4.3	4.6	4.8	3.9	Urban
სასოფლო დასახლება	15.8	15.8	15.8	15.8	15.7	15.7	15.7	15.6	15.7	15.5	15.4	13.9	Rural

რეგიონი, თვითმმართველი ერთეული	2015	2016	2017	2018	2019	2020	2021	2022	2023	2024	2025	2026	Regions, self-governed units
შიდა ქართლი	**262.9**	**261.9**	**260.4**	**259.3**	**257.3**	**255.1**	**254.1**	**250.5**	**249.8**	**244.1**	**242.0**	**248.4**	**Shida Kartli**
საქალაქო დასახლება	104.9	104.2	103.5	102.9	101.9	101.0	100.6	99.0	98.8	95.8	94.7	104.2	Urban
სასოფლო დასახლება	158.0	157.6	157.0	156.4	155.4	154.2	153.4	151.5	151.0	148.3	147.3	144.2	Rural
ქ. გორი	47.8	47.4	46.9										C. Gori
გორის მუნიციპალიტეტი	77.6	77.3	76.9	123.3	122.2	121.1	120.6	118.8	118.3	114.9	113.7	120.1	Gori Municipality
საქალაქო დასახლება				46.6	46.0	45.6	45.4	44.5	44.4	42.6	41.9	49.4	Urban
სასოფლო დასახლება	77.6	77.3	76.9	76.7	76.1	75.5	75.2	74.2	73.9	72.3	71.7	70.8	Rural
კასპის მუნიციპალიტეტი	43.6	43.4	43.1	42.8	42.3	42.0	41.8	41.1	41.0	40.2	39.8	41.3	Kaspi Municipality
საქალაქო დასახლება	13.4	13.3	13.3	13.2	13.0	12.9	12.9	12.7	12.7	12.4	12.3	12.7	Urban
სასოფლო დასახლება	30.2	30.1	29.9	29.6	29.3	29.1	28.9	28.4	28.3	27.8	27.5	28.6	Rural
ქარელის მუნიციპალიტეტი	41.3	41.2	41.2	41.1	41.0	40.8	40.7	40.3	40.3	39.7	39.5	38.1	Kareli Municipality
საქალაქო დასახლება	10.0	10.0	10.0	9.9	9.9	9.9	9.9	9.8	9.8	9.6	9.5	10.1	Urban
სასოფლო დასახლება	31.3	31.2	31.2	31.2	31.1	30.9	30.8	30.5	30.5	30.1	30.0	28.0	Rural
ხაშურის მუნიციპალიტეტი	52.7	52.6	52.3	52.1	51.7	51.3	51.0	50.3	50.3	49.3	49.0	48.9	Khashuri Municipality
საქალაქო დასახლება	33.7	33.6	33.3	33.2	32.9	32.6	32.5	32.0	31.9	31.2	30.9	32.0	Urban
სასოფლო დასახლება	19.0	19.0	19.0	18.9	18.8	18.7	18.6	18.4	18.4	18.2	18.1	16.8	Rural

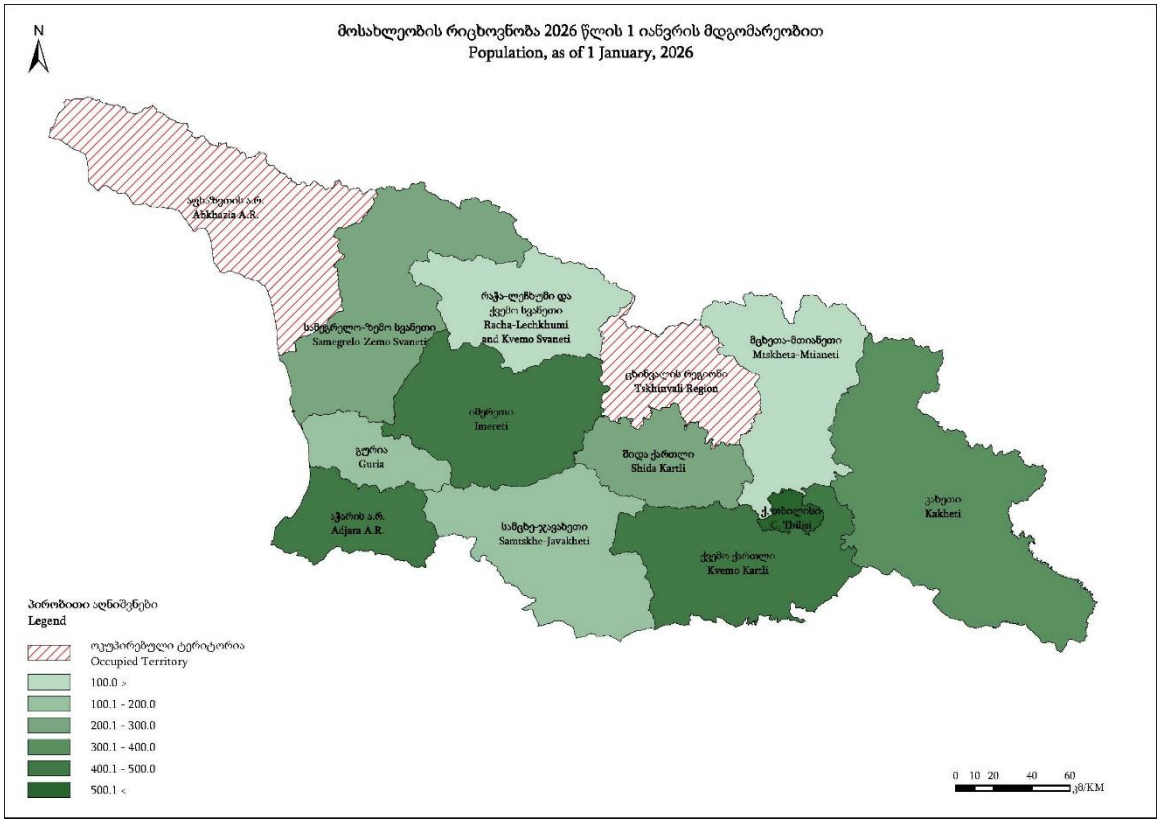
N
მოსახლეობის რიცხოვნობა 2026 წლის 1 იანვრის მდგომარეობით
Population, as of 1 January, 2026
აფხაზეთის ა.რ.
Abkhazia A.R.
სამეგრელო-ზემო სვანეთი
Samegrelo-Zemo Svaneti
რაჭა-ლეჩხუმი და ქვემო სვანეთი
Racha-Lechkhumi and Kvemo Svaneti
ცხინვალის რეგიონი
Tskhinvali Region
მცხეთა-მთიანეთი
Mtskheta-Mtianeti
იმერეთი
Imereti
გურია
Guria
შიდა ქართლი
Shida Kartli
ქ. თბილისი
C. Tbilisi
კახეთი
Kakheti
აჭარის ა.რ.
Adjara A.R.
სამცხე-ჯავახეთი
Samtskhe-Javakheti
ქვემო ქართლი
Kvemo Kartli
პირობითი აღნიშვნები
Legend
ოკუპირებული ტერიტორია
Occupied Territory
100.0 >
100.1 - 200.0
200.1 - 300.0
300.1 - 400.0
400.1 - 500.0
500.1 <
0 10 20 40 60
კმ/KM

მოსახლეობის ზრდა (%) რეგიონების მიხედვით
Population growth (%) by regions

რეგიონი	2015	2016	2017	2018	2019	2020	2021	2022	2023	2024	2025	2026	Regions
საქართველო	**0.1**	**0.2**	**-0.1**	**0.1**	**-0.2**	**-0.2**	**0.3**	**-1.1**	**1.3**	**-1.1**	**0.3**	**0.3**	**Georgia**
თბილისი	1.3	1.5	1.2	1.2	1.1	1.2	1.5	-0.1	3.3	1.4	1.9	2.5	Tbilisi
აჭარის არ	1.0	1.1	0.8	1.0	0.8	0.8	0.9	0.2	1.7	0.5	1.0	2.3	Adjara A.R.
გურია	-0.7	-0.7	-0.9	-0.8	-1.0	-1.2	-0.9	-1.6	-1.0	-2.4	-1.3	-0.7	Guria
იმერეთი	-1.4	-1.4	-1.8	-1.4	-1.9	-2.1	-1.1	-3.1	-0.8	-4.5	-2.0	-3.2	Imereti
კახეთი	-0.4	-0.3	-0.6	-0.4	-0.7	-0.8	-0.2	-1.5	0.4	-2.1	-0.5	-1.1	Kakheti
მცხეთა-მთიანეთი	0.0	0.0	-0.2	0.0	-0.3	-0.3	0.0	-1.1	1.0	-0.7	0.1	-0.8	Mtskheta-Mtianeti
რაჭა-ლეჩხუმი და ქვემო სვანეთი	-1.8	-2.0	-2.2	-1.8	-1.8	-2.1	-2.0	-3.1	-1.8	-3.5	-1.8	-1.2	Racha-Lechkhumi and Kvemo Svaneti
სამეგრელო-ზემო სვანეთი	-1.0	-1.0	-1.3	-1.0	-1.4	-1.6	-0.9	-2.3	-0.6	-3.8	-1.6	-2.2	Samegrelo-Zemo Svaneti
სამცხე-ჯავახეთი	-0.9	-1.0	-1.0	-0.8	-1.1	-1.3	-0.7	-1.8	-0.7	-3.6	-1.3	0.1	Samtskhe-Javakheti
ქვემო ქართლი	0.6	0.7	0.4	0.6	0.2	0.2	0.7	-0.7	1.9	-1.5	0.7	-0.3	Kvemo Kartli
შიდა ქართლი	-0.4	-0.4	-0.6	-0.5	-0.8	-0.8	-0.4	-1.4	-0.3	-2.3	-0.9	-1.2	Shida Kartli

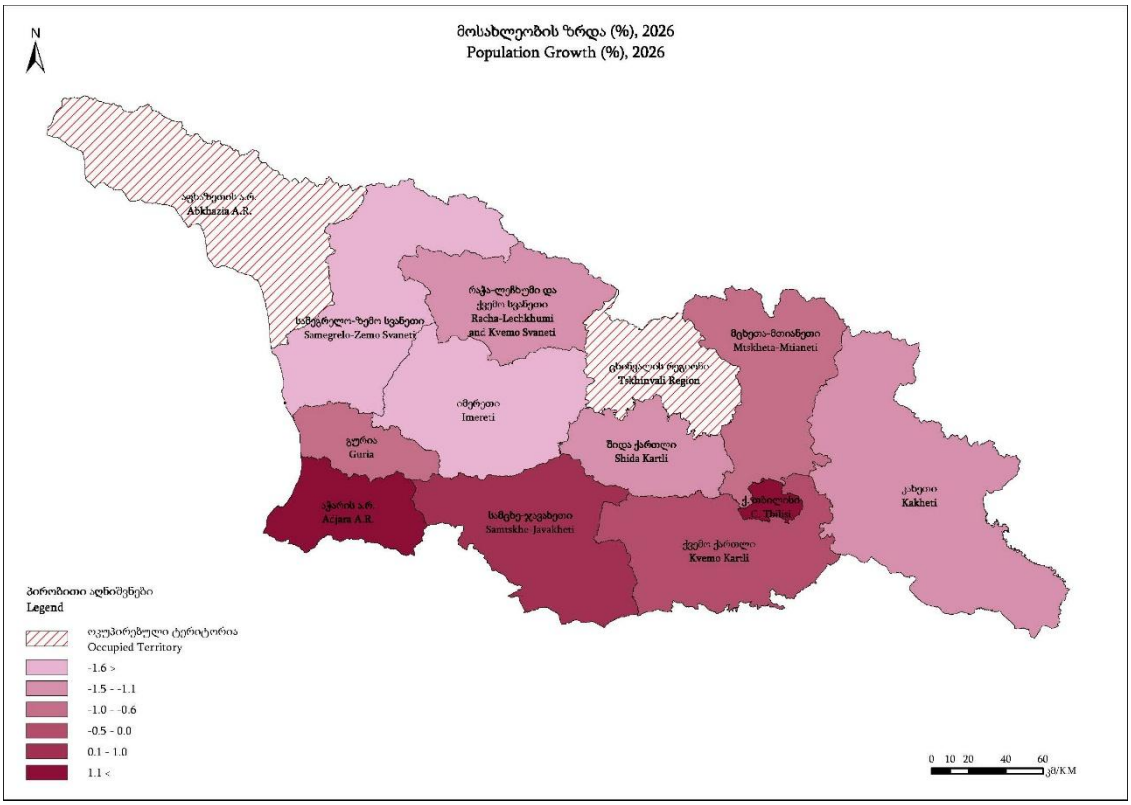

მოსახლეობის სიმჭიდროვე (ერთ კვ.კმ-ზე) რეგიონების და თვითმმართველი ერთეულების მიხედვით, 1 იანვრის მდგომარეობით
Density (number of population per 1 sq.km) by regions and self-governed units, as of 1 January

რეგიონი, თვითმმართველი ერთეული	2015	2016	2017	2018	2019	2020	2021	2022	2023	2024	2025	2026	Regions, self-governed units
საქართველო	**65.1**	**65.2**	**65.2**	**65.2**	**65.1**	**65.0**	**65.2**	**64.5**	**65.3**	**64.6**	**64.8**	**68.9**	**Georgia**
ქ. თბილისის მუნიციპალიტეტი	**2 212.6**	**2 244.9**	**2 271.7**	**2 297.9**	**2 322.5**	**2 349.7**	**2 385.2**	**2 383.3**	**2 462.5**	**2 495.9**	**2 543.6**	**2 715.7**	**C. Tbilisi Municipality**
აჭარის ავტონომიური რესპუბლიკა	**116.1**	**117.3**	**118.3**	**119.4**	**120.4**	**121.3**	**122.4**	**122.6**	**124.6**	**125.2**	**126.4**	**142.5**	**Autonomous Republic of Adjara**
ქ. ბათუმის მუნიციპალიტეტი	1 885.3	1 922.5	1 953.8	1 985.9	2 017.5	2 054.6	2 090.7	2 111.1	2 177.2	2 225.8	2 271.6	2 992.3	C. Batumi Municipality
ქედის მუნიციპალიტეტი	37.0	37.1	37.2	37.2	37.2	37.1	36.9	36.8	36.6	36.2	36.1	32.4	Keda Municipality
ქობულეთის მუნიციპალიტეტი	104.7	104.2	103.4	103.2	102.4	101.4	101.0	99.4	98.9	95.7	94.7	103.9	Kobuleti Municipality
შუახევის მუნიციპალიტეტი	25.8	25.7	25.7	25.7	25.7	25.6	25.4	25.2	25.1	24.7	24.5	18.8	Shuakhevi Municipality
ხელვაჩაურის მუნიციპალიტეტი	143.4	144.4	145.2	146.2	146.9	147.5	148.0	147.9	148.5	148.1	148.4	143.9	Khelvachauri Municipality
ხულოს მუნიციპალიტეტი	33.8	34.5	35.2	35.8	36.5	37.0	37.5	37.8	38.9	39.8	40.6	22.7	Khulo Municipality
გურია	**55.7**	**55.3**	**54.8**	**54.4**	**53.8**	**53.2**	**52.7**	**51.8**	**51.3**	**50.1**	**49.5**	**49.9**	**Guria**
ქ. ოზურგეთი	671.9	665.9	660.7										C. Ozurgeti
ლანჩხუთის მუნიციპალიტეტი	59.1	58.8	58.3	57.8	57.2	56.6	56.1	55.2	54.7	53.6	53.0	50.2	Lanchkhuti Municipality
ოზურგეთის მუნიციპალიტეტი	73.2	72.7	72.1	90.8	89.8	88.8	87.9	86.4	85.7	83.4	82.4	88.7	Ozurgeti Municipality
ჩოხატაურის მუნიციპალიტეტი	23.0	22.8	22.6	22.3	22.1	21.9	21.6	21.3	21.0	20.6	20.3	20.5	Chokhatauri Municipality
იმერეთი	**82.8**	**81.6**	**80.2**	**79.0**	**77.5**	**75.9**	**75.1**	**72.7**	**72.2**	**68.9**	**67.6**	**76.8**	**Imereti**
ქ. ქუთაისის მუნიციპალიტეტი	2 176.0	2 147.6	2 109.0	2 082.1	2 041.2	1 997.1	1 984.9	1 910.0	1 926.3	1 855.1	1 827.5	2 271.8	C. Kutaisi Municipality
ბაღდათის მუნიციპალიტეტი	26.1	25.6	24.9	24.3	23.6	22.9	22.5	21.6	21.2	19.5	18.9	23.3	Baghdati Municipality
ვანის მუნიციპალიტეტი	43.6	42.8	41.8	40.9	39.9	38.9	38.1	36.9	36.2	33.8	32.7	36.2	Vani Municipality
ზესტაფონის მუნიციპალიტეტი	136.0	135.3	134.2	133.4	132.2	131.0	130.1	128.1	127.8	124.9	123.8	128.1	Zestaponi Municipality
თერჯოლის მუნიციპალიტეტი	98.4	96.8	95.0	93.4	91.3	89.2	88.0	85.2	84.3	80.0	78.2	85.9	Terjola Municipality
სამტრედიის მუნიციპალიტეტი	132.4	130.6	128.1	126.1	123.6	121.0	119.3	115.9	114.0	108.0	105.4	120.3	Samtredia Municipality

რეგიონი, თვითმმართველი ერთეული	2015	2016	2017	2018	2019	2020	2021	2022	2023	2024	2025	2026	Regions, self-governed units
საჩხერის მუნიციპალიტეტი	48.8	48.3	47.7	47.3	46.6	45.9	45.3	44.4	43.7	42.1	41.3	44.3	Sachkhere Municipality
ტყიბულის მუნიციპალიტეტი	43.3	42.3	41.3	40.4	39.3	38.1	37.4	35.9	35.2	32.9	31.8	35.3	Tkibuli Municipality
წყალტუბოს მუნიციპალიტეტი	79.8	77.7	75.4	73.5	71.0	68.4	66.9	63.7	62.0	56.0	53.5	64.7	Tskaltubo Municipality
ჭიათურის მუნიციპალიტეტი	74.1	73.8	73.2	72.7	72.1	71.4	70.8	69.7	69.1	68.0	67.2	67.7	Chiatura Municipality
ხარაგაულის მუნიციპალიტეტი	21.4	21.2	21.0	20.9	20.7	20.5	20.3	20.0	19.9	19.6	19.4	18.4	Kharagauli Municipality
ხონის მუნიციპალიტეტი	54.8	53.8	52.8	51.9	51.0	50.0	49.3	47.9	47.0	44.7	43.7	49.6	Khoni Municipality
კახეთი	**28.0**	**27.9**	**27.8**	**27.7**	**27.5**	**27.3**	**27.2**	**26.8**	**26.9**	**26.4**	**26.2**	**26.4**	**Kakheti**
ქ. თელავი	1 650.4	1 653.8	1 647.3										C. Telavi
ახმეტის მუნიციპალიტეტი	14.2	14.0	13.8	13.7	13.4	13.1	13.1	12.6	12.8	12.0	11.9	12.5	Akhmeta Municipality
გურჯაანის მუნიციპალიტეტი	64.1	63.8	63.2	62.8	62.2	61.6	61.2	60.2	60.0	59.0	58.5	58.2	Gurjaani Municipality
დედოფლისწყაროს მუნიციპალიტეტი	8.5	8.4	8.4	8.3	8.3	8.2	8.2	8.0	8.1	7.9	7.9	7.4	Dedoplistskaro Municipality
თელავის მუნიციპალიტეტი	35.4	35.0	34.5	51.8	51.1	50.5	50.4	49.3	49.6	47.9	47.4	51.6	Telavi Municipality
ლაგოდეხის მუნიციპალიტეტი	46.8	46.7	46.6	46.5	46.4	46.2	46.2	45.7	45.9	45.2	45.1	45.2	Lagodekhi Municipality
საგარეჯოს მუნიციპალიტეტი	33.4	33.5	33.5	33.6	33.6	33.6	33.7	33.5	33.6	33.1	33.1	32.8	Sagarejo Municipality
სიღნაღის მუნიციპალიტეტი	24.1	24.0	23.8	23.8	23.6	23.4	23.3	23.0	23.0	22.7	22.6	23.0	Sighnaghi Municipality
ყვარლის მუნიციპალიტეტი	30.0	30.1	30.2	30.3	30.3	30.3	30.5	30.3	30.9	30.8	31.0	28.6	Kvareli Municipality
მცხეთა-მთიანეთი	**16.8**	**16.8**	**16.8**	**16.7**	**16.7**	**16.7**	**16.7**	**16.5**	**16.6**	**16.5**	**16.5**	**16.6**	**Mtskheta-Mtianeti**
ქ. მცხეთა	178.4	177.0	175.4										C. Mtskheta
დუშეთის მუნიციპალიტეტი	8.7	8.7	8.7	8.8	8.8	8.8	8.8	8.8	9.0	9.0	9.1	8.6	Dusheti Municipality
თიანეთის მუნიციპალიტეტი	10.7	10.9	10.9	11.0	11.1	11.2	11.3	11.3	11.6	11.9	12.2	9.5	Tianeti Municipality
მცხეთის მუნიციპალიტეტი	79.0	78.8	78.4	84.7	84.2	83.5	83.3	82.1	82.0	80.4	79.7	90.8	Mtskheta Municipality
ყაზბეგის მუნიციპალიტეტი	3.6	3.6	3.5	3.5	3.5	3.5	3.5	3.5	3.5	3.5	3.5	4.9	Kazbegi Municipality
რაჭა-ლეჩხუმი და ქვემო სვანეთი	**7.0**	**6.8**	**6.7**	**6.6**	**6.5**	**6.3**	**6.2**	**6.0**	**5.9**	**5.7**	**5.6**	**6.4**	**Racha-Lechkumi and Kvemo Svaneti**
ქ. ამბროლაური	751.8	743.2	736.3										C. Ambrolauri
ამბროლაურის მუნიციპალიტეტი	8.0	7.9	7.8	9.4	9.3	9.2	9.1	8.9	8.9	8.8	8.8	9.3	Ambrolauri Municipality
ლენტეხის მუნიციპალიტეტი	3.3	3.3	3.2	3.1	3.1	3.0	3.0	2.9	2.9	2.7	2.6	3.8	Lentekhi Municipality
ონის მუნიციპალიტეტი	4.5	4.5	4.4	4.3	4.2	4.2	4.1	4.0	4.0	3.9	3.9	4.2	Oni Municipality
ცაგერის მუნიციპალიტეტი	13.7	13.2	12.8	12.4	12.1	11.7	11.3	10.7	10.3	9.5	9.1	10.9	Tsageri Municipality

რეგიონი, თვითმმართველი ერთეული	2015	2016	2017	2018	2019	2020	2021	2022	2023	2024	2025	2026	Regions, self-governed units
სამეგრელო-ზემო სვანეთი	**44.4**	**44.0**	**43.4**	**43.0**	**42.3**	**41.7**	**41.3**	**40.3**	**40.1**	**38.5**	**37.9**	**39.9**	**Samegrelo-Zemo Svaneti**
ქ. ზუგდიდი	2 043.4	2 023.6	1 993.2										C. Zugdidi
ქ. ფოთის მუნიციპალიტეტი	634.3	634.9	634.4	634.2	632.6	630.7	631.2	624.6	631.3	625.7	625.8	585.0	C. Poti Municipality
აბაშის მუნიციპალიტეტი	68.6	67.2	65.9	64.6	63.1	61.6	60.7	59.0	57.7	54.8	53.3	58.4	Abasha Municipality
ზუგდიდის მუნიციპალიტეტი	93.9	92.9	91.7	149.2	147.1	144.8	143.8	140.3	140.3	134.3	132.4	146.6	Zugdidi Municipality
მარტვილის მუნიციპალიტეტი	38.0	37.6	37.3	37.0	36.5	36.1	35.8	35.1	34.8	33.9	33.6	33.0	Martvili Municipality
მესტიის მუნიციპალიტეტი	3.1	3.1	3.1	3.1	3.1	3.1	3.1	3.1	3.1	3.0	3.0	3.3	Mestia Municipality
სენაკის მუნიციპალიტეტი	75.5	74.0	72.4	70.9	69.2	67.3	65.9	63.5	61.8	57.6	55.5	66.9	Senaki Municipality
ჩხოროწყუს მუნიციპალიტეტი	36.1	35.9	35.7	35.4	35.1	34.7	34.5	34.0	33.9	33.1	32.8	33.0	Chkhorotsku Municipality
წალენჯიხის მუნიციპალიტეტი	40.5	39.8	39.0	38.3	37.5	36.6	36.0	34.9	34.3	32.2	31.3	33.4	Tsalenjikha Municipality
ხობის მუნიციპალიტეტი	45.1	44.5	43.9	43.3	42.5	41.7	41.1	40.0	39.6	37.9	37.2	38.9	Khobi Municipality
სამცხე-ჯავახეთი	**25.0**	**24.8**	**24.5**	**24.3**	**24.0**	**23.7**	**23.6**	**23.1**	**23.0**	**22.2**	**21.9**	**24.2**	**Samtskhe-Javakheti**
ქ. ახალციხე	1 267.2	1 278.2	1 289.5										C. Akhaltsikhe
ადიგენის მუნიციპალიტეტი	20.6	20.6	20.5	20.4	20.3	20.2	20.1	19.9	19.9	19.5	19.5	17.9	Adigeni Municipality
ასპინძის მუნიციპალიტეტი	12.7	12.7	12.7	12.8	12.8	12.8	12.8	12.8	12.9	12.8	12.8	11.3	Aspindza Municipality
ახალქალაქის მუნიციპალიტეტი	36.3	35.8	35.2	34.8	34.2	33.6	33.2	32.5	31.9	30.3	29.6	36.6	Akhalkalaki Municipality
ახალციხის მუნიციპალიტეტი	22.9	22.8	22.8	39.0	39.0	39.0	39.1	38.7	39.2	38.9	39.1	38.5	Akhaltsikhe Municipality
ბორჯომის მუნიციპალიტეტი	21.4	21.3	21.3	21.2	21.1	21.0	21.0	20.8	20.9	20.6	20.6	20.7	Borjomi Municipality
ნინოწმინდის მუნიციპალიტეტი	17.7	17.1	16.4	15.9	15.2	14.5	14.0	13.2	12.5	10.8	10.0	17.4	Ninotsminda Municipality
ქვემო ქართლი	**66.1**	**66.5**	**66.8**	**67.2**	**67.3**	**67.5**	**68.0**	**67.5**	**68.8**	**67.7**	**68.2**	**68.4**	**Kvemo Kartli**
ქ. რუსთავის მუნიციპალიტეტი	2 062.9	2 081.4	2 092.4	2 109.6	2 117.1	2 123.4	2 146.4	2 125.2	2 183.7	2 098.3	2 116.3	2 148.1	C. Rustavi Municipality
ბოლნისის მუნიციპალიტეტი	67.6	68.0	68.3	68.8	69.0	69.2	69.7	69.6	70.8	70.8	71.4	66.6	Bolnisi Municipality
გარდაბნის მუნიციპალიტეტი	67.3	67.3	67.1	67.1	66.6	66.3	66.3	65.4	65.8	64.3	64.1	68.1	Gardabani Municipality
დმანისის მუნიციპალიტეტი	16.3	16.5	16.7	16.9	17.0	17.2	17.5	17.4	18.0	18.4	18.7	16.3	Dmanisi Municipality
თეთრიწყაროს მუნიციპალიტეტი	18.2	18.4	18.5	18.6	18.8	18.9	19.1	19.1	19.6	20.0	20.3	16.8	Tetritskaro Municipality
მარნეულის მუნიციპალიტეტი	111.6	112.4	113.1	113.8	114.1	114.6	115.3	114.9	116.6	116.0	116.7	124.8	Marneuli Municipality

რეგიონი, თვითმმართველი ერთეული	2015	2016	2017	2018	2019	2020	2021	2022	2023	2024	2025	2026	Regions, self-governed units
წალკის მუნიციპალიტეტი	18.0	18.2	18.2	18.4	18.5	18.6	18.7	18.7	19.0	19.1	19.2	16.9	Tsalka Municipality
შიდა ქართლი	**76.7**	**76.4**	**76.0**	**75.6**	**75.0**	**74.4**	**74.1**	**73.1**	**72.9**	**71.2**	**70.6**	**72.5**	**Shida Kartli**
ქ. გორი	2 999.6	2 975.1	2 948.9										C. Gori
გორის მუნიციპალიტეტი	58.0	57.9	57.5	91.1	90.4	89.5	89.2	87.8	87.5	85.0	84.1	89.9	Gori Municipality
კასპის მუნიციპალიტეტი	54.3	54.0	53.7	53.2	52.7	52.3	52.0	51.2	51.0	50.1	49.6	51.4	Kaspi Municipality
ქარელის მუნიციპალიტეტი	60.0	59.9	59.9	59.8	59.6	59.3	59.2	58.5	58.6	57.7	57.5	55.5	Kareli Municipality
ხაშურის მუნიციპალიტეტი	90.0	89.8	89.4	89.1	88.4	87.7	87.2	86.0	85.9	84.3	83.8	83.5	Khashuri Municipality

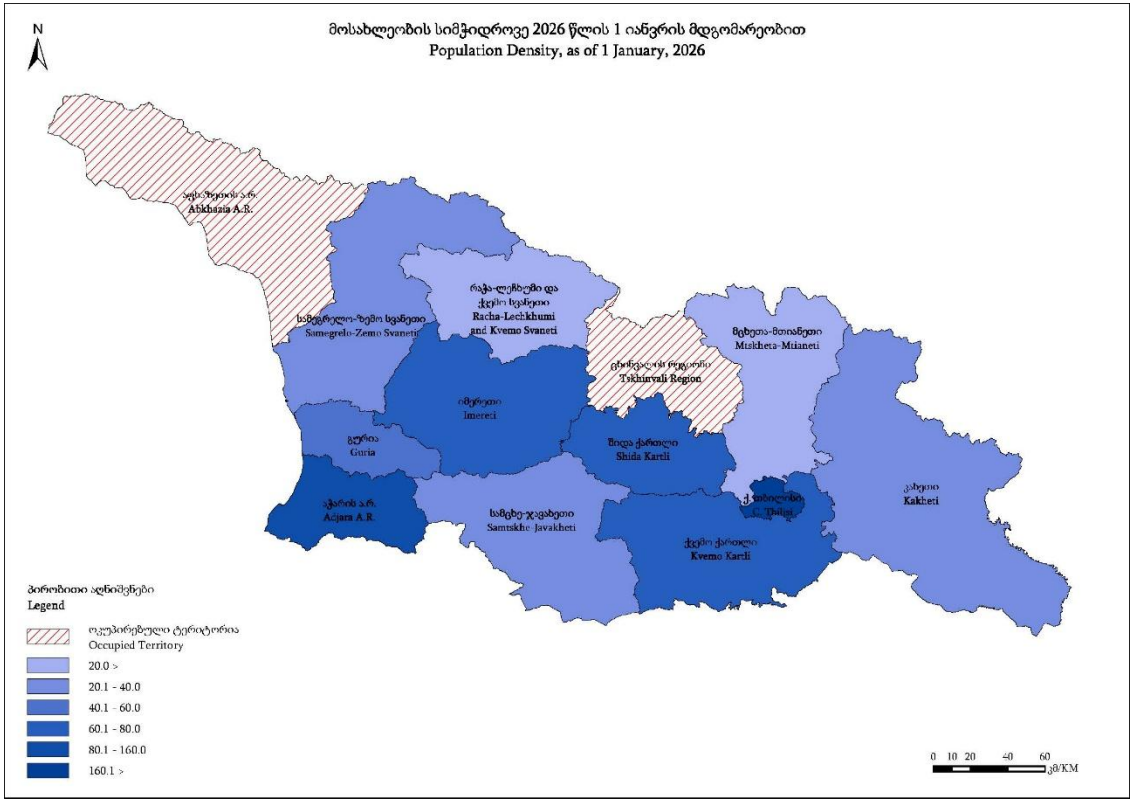

მოსახლეობის მედიანური ასაკი (წელი) სქესის და რეგიონების მიხედვით, მოსახლეობის აღწერების შედეგებით
Median age (in years) by sex and regions according to the population census data

	1989			2002[8]			2014			2024			
	ორივე სქესი Both sexes	კაცი Males	ქალი Females	ორივე სქესი Both sexes	კაცი Males	ქალი Females	ორივე სქესი Both sexes	კაცი Males	ქალი Females	ორივე სქესი Both sexes	კაცი Males	ქალი Females	
საქართველო	**30**	**27**	**32**	**34**	**32**	**37**	**37**	**34**	**40**	**38**	**36**	**40**	**Georgia**
თბილისი	30	28	32	32	27	36	35	32	37	35	33	37	Tbilisi
აფხაზეთის არ	31	29	33	35	32	39	-	-	-	-	-	-	Abkhazia A.R.
აჭარის არ	25	23	27	30	29	32	34	32	36	36	34	37	Adjara A.R.
გურია	33	30	36	40	38	42	43	40	46	47	43	51	Guria
იმერეთი	32	30	34	37	35	39	41	38	44	42	40	45	Imereti
კახეთი	32	29	34	38	36	40	41	37	44	42	39	46	Kakheti
მცხეთა-მთიანეთი	30	28	32	36	34	38	39	37	42	42	39	45	Mtskheta-Mtianeti
რაჭა-ლეჩხუმი და ქვემო სვანეთი	42	37	48	47	44	51	51	48	55	54	50	57	Racha-Lechkhumi and Kvemo Svaneti
სამეგრელო-ზემო სვანეთი	32	29	34	36	33	38	42	38	45	44	41	48	Samegrelo-Zemo Svaneti
სამცხე-ჯავახეთი	26	23	28	34	32	36	36	33	39	40	37	43	Samtskhe-Javakheti
ქვემო ქართლი	23	22	25	32	29	35	34	31	36	37	35	39	Kvemo Kartli
შიდა ქართლი	29	27	32	36	35	37	39	36	41	41	38	43	Shida Kartli
ცხინვალის რეგიონი	31	28	34	-	-	-	-	-	-	-	-	-	Tskhinvali Region

[8] 2002 წლის მოსახლეობის საყოველთაო აღწერის გადაანგარიშებული შედეგები / The estimated results of the 2002 General Population Census

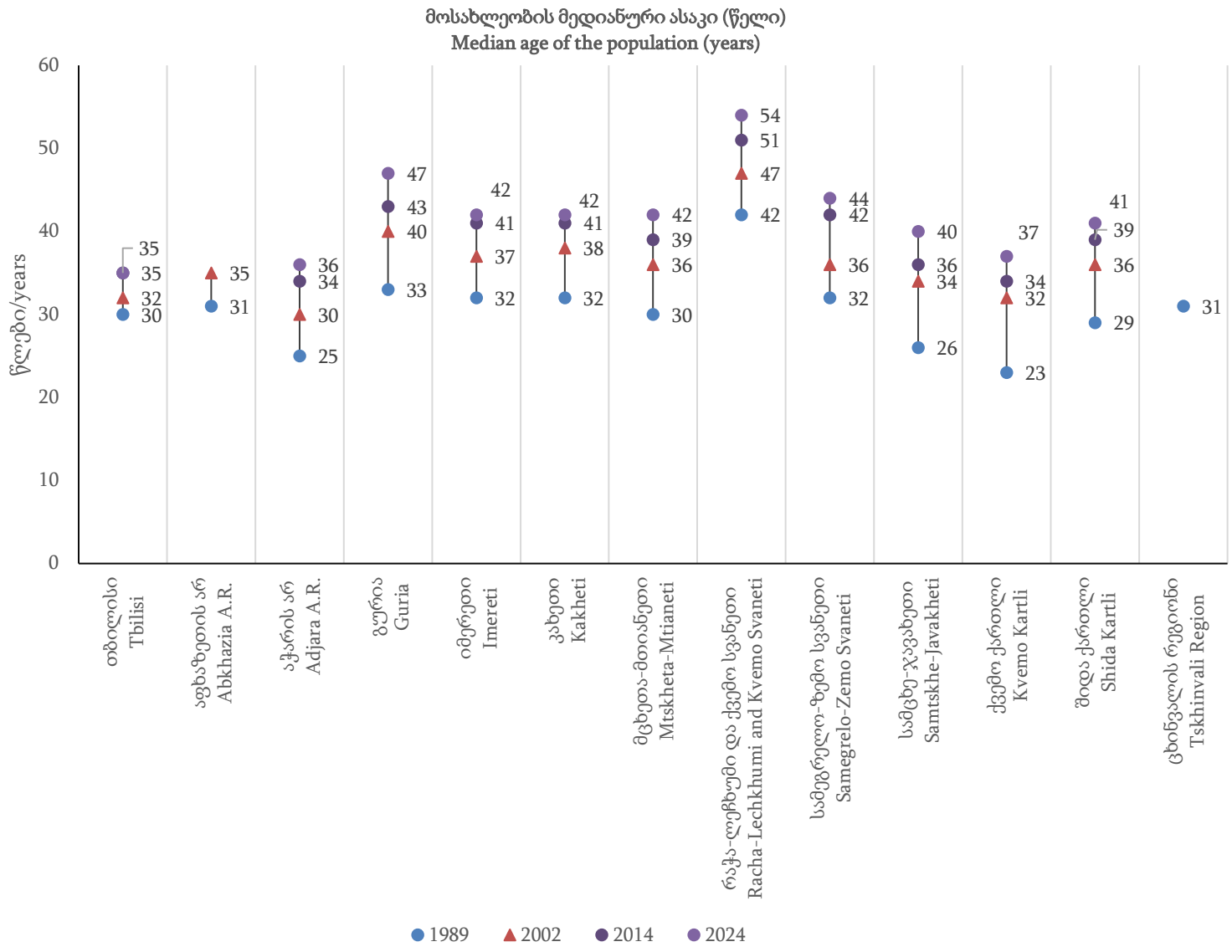
მოსახლეობის მედიანური ასაკი (წელი)
Median age of the population (years)
წლები/years
60
50
40
30
20
10
0
35
35
32
30
35
31
36
34
30
25
47
43
40
33
42
41
37
32
42
41
38
32
42
39
36
30
54
51
47
42
44
42
36
32
40
36
34
26
37
34
32
23
41
39
36
29
31
თბილისი Tbilisi
აფხაზეთის არ Abkhazia A.R.
აჭარის არ Adjara A.R.
გურია Guria
იმერეთი Imereti
კახეთი Kakheti
მცხეთა-მთიანეთი Mtskheta-Mtianeti
რაჭა-ლეჩხუმი და ქვემო სვანეთი Racha-Lechkhumi and Kvemo Svaneti
სამეგრელო-ზემო სვანეთი Samegrelo-Zemo Svaneti
სამცხე-ჯავახეთი Samtskhe-Javakheti
ქვემო ქართლი Kvemo Kartli
შიდა ქართლი Shida Kartli
ცხინვალის რეგიონი Tskhinvali Region
1989
2002
2014
2024

ცოცხლად დაბადებულთა რიცხოვნობა რეგიონების, თვითმმართველი ერთეულების და საქალაქო-სასოფლო დასახლებების მიხედვით (კაცი)

Number of live births by regions, self-governed units and urban-rural settlements (persons)

რეგიონი, თვითმმართველი ერთეული	2015	2016	2017	2018	2019	2020	2021	2022	2023	2024	2025	Regions, self-governed units
საქართველო	**59 249**	**56 569**	**53 293**	**51 138**	**48 296**	**46 520**	**45 946**	**42 319**	**40 214**	**39 483**	**37 867**	**Georgia**
საქალაქო დასახლება	33 898	32 227	30 326	30 206	29 271	27 912	27 470	25 722	25 536	26 043	23 850	Urban
სასოფლო დასახლება	25 351	24 342	22 967	20 932	19 025	18 608	18 476	16 597	14 678	13 440	14 017	Rural
ქ. თბილისის მუნიციპალიტეტი	**17 509**	**16 784**	**14 906**	**16 161**	**16 022**	**15 271**	**14 979**	**14 202**	**13 697**	**14 415**	**14 334**	**C. Tbilisi Municipality**
საქალაქო დასახლება	16 947	16 236	14 619	15 701	15 452	14 646	14 407	13 610	13 140	13 814	13 782	Urban
სასოფლო დასახლება	562	548	287	460	570	625	572	592	557	601	552	Rural
აჭარის ავტონომიური რესპუბლიკა	**6 299**	**5 977**	**6 108**	**5 800**	**5 703**	**5 599**	**5 399**	**5 267**	**5 046**	**4 892**	**4 551**	**Autonomous Republic of Adjara**
საქალაქო დასახლება	3 536	3 254	3 388	3 343	3 557	3 455	3 400	3 334	3 401	3 410	2 998	Urban
სასოფლო დასახლება	2 763	2 723	2 720	2 457	2 146	2 144	1 999	1 933	1 645	1 482	1 553	Rural
ქ. ბათუმის მუნიციპალიტეტი	3 016	2 762	2 828	2 885	3 137	3 045	2 953	2 952	2 851	2 764	2 630	C. Batumi Municipality
ქედის მუნიციპალიტეტი	291	292	280	242	223	208	211	190	187	183	189	Keda Municipality
საქალაქო დასახლება	30	39	36	26	21	21	23	17	37	52	14	Urban
სასოფლო დასახლება	261	253	244	216	202	187	188	173	150	131	175	Rural
ქობულეთის მუნიციპალიტეტი	1 287	1 216	1 290	1 142	1 019	1 031	998	927	852	850	748	Kobuleti Municipality
საქალაქო დასახლება	464	425	475	391	382	367	404	340	440	487	318	Urban
სასოფლო დასახლება	823	791	815	751	637	664	594	587	412	363	430	Rural
შუახევის მუნიციპალიტეტი	253	255	257	206	198	155	190	181	182	161	178	Shuakhevi Municipality
საქალაქო დასახლება	20	12	18	15	7	10	12	14	31	34	13	Urban
სასოფლო დასახლება	233	243	239	191	191	145	178	167	151	127	165	Rural
ხელვაჩაურის მუნიციპალიტეტი	996	982	976	896	832	838	736	732	735	671	564	Khelvachauri Municipality
საქალაქო დასახლება												Urban
სასოფლო დასახლება	996	982	976	896	832	838	736	732	735	671	564	Rural
ხულოს მუნიციპალიტეტი	456	470	477	429	294	322	311	285	239	263	242	Khulo Municipality

რეგიონი, თვითმმართველი ერთეული	2015	2016	2017	2018	2019	2020	2021	2022	2023	2024	2025	Regions, self-governed units
საქალაქო დასახლება	6	16	31	26	10	12	8	11	42	73	23	Urban
სასოფლო დასახლება	450	454	446	403	284	310	303	274	197	190	219	Rural
გურია	**1 559**	**1 535**	**1 471**	**1 272**	**1 174**	**1 075**	**1 082**	**917**	**885**	**809**	**807**	**Guria**
საქალაქო დასახლება	393	389	375	349	318	302	326	257	320	324	267	Urban
სასოფლო დასახლება	1 166	1 146	1 096	923	856	773	756	660	565	485	540	Rural
ქ. ოზურგეთი	165	171										C. Ozurgeti
ლანჩხუთის მუნიციპალიტეტი	425	396	367	290	298	284	285	224	206	205	190	Lanchkhuti Municipality
საქალაქო დასახლება	75	62	61	56	62	57	60	43	60	62	39	Urban
სასოფლო დასახლება	350	334	306	234	236	227	225	181	146	143	151	Rural
ოზურგეთის მუნიციპალიტეტი	725	719	846	749	679	592	596	534	511	450	488	Ozurgeti Municipality
საქალაქო დასახლება	131	140	287	267	246	222	244	203	226	227	213	Urban
სასოფლო დასახლება	594	579	559	482	433	370	352	331	285	223	275	Rural
ჩოხატაურის მუნიციპალიტეტი	244	249	258	233	197	199	201	159	168	154	129	Chokhatauri Municipality
საქალაქო დასახლება	22	16	27	26	10	23	22	11	34	35	15	Urban
სასოფლო დასახლება	222	233	231	207	187	176	179	148	134	119	114	Rural
იმერეთი	**8 515**	**7 784**	**7 574**	**6 757**	**6 040**	**5 873**	**5 879**	**5 215**	**4 837**	**4 494**	**4 275**	**Imereti**
საქალაქო დასახლება	4 336	4 011	3 922	3 578	3 263	3 100	3 093	2 743	2 604	2 660	2 255	Urban
სასოფლო დასახლება	4 179	3 773	3 652	3 179	2 777	2 773	2 786	2 472	2 233	1 834	2 020	Rural
ქ. ქუთაისის მუნიციპალიტეტი	2 665	2 469	2 369	2 270	2 021	1 965	1 978	1 767	1 582	1 449	1 466	C. Kutaisi Municipality
ბაღდათის მუნიციპალიტეტი	353	284	279	249	211	215	208	188	175	159	147	Baghdati Municipality
საქალაქო დასახლება	60	52	52	51	36	37	29	40	45	62	19	Urban
სასოფლო დასახლება	293	232	227	198	175	178	179	148	130	97	128	Rural
ვანის მუნიციპალიტეტი	388	356	345	325	244	217	253	206	199	175	148	Vani Municipality
საქალაქო დასახლება	69	46	36	34	46	35	46	24	40	47	17	Urban
სასოფლო დასახლება	319	310	309	291	198	182	207	182	159	128	131	Rural
ზესტაფონის მუნიციპალიტეტი	913	833	802	724	664	617	676	571	537	501	449	Zestaponi Municipality
საქალაქო დასახლება	306	282	255	253	275	218	250	222	217	239	152	Urban
სასოფლო დასახლება	607	551	547	471	389	399	426	349	320	262	297	Rural

რეგიონი, თვითმმართველი ერთეული	2015	2016	2017	2018	2019	2020	2021	2022	2023	2024	2025	Regions, self-governed units
თერჯოლის მუნიციპალიტეტი	525	474	452	377	357	349	337	316	330	290	286	Terjola Municipality
საქალაქო დასახლება	84	62	79	74	65	49	46	42	55	97	46	Urban
სასოფლო დასახლება	441	412	373	303	292	300	291	274	275	193	240	Rural
სამტრედიის მუნიციპალიტეტი	741	674	645	552	472	471	464	411	350	334	304	Samtredia Municipality
საქალაქო დასახლება	398	386	381	297	253	267	270	217	206	206	169	Urban
სასოფლო დასახლება	343	288	264	255	219	204	194	194	144	128	135	Rural
საჩხერის მუნიციპალიტეტი	611	584	606	477	451	420	453	384	376	329	325	Sachkhere Municipality
საქალაქო დასახლება	81	95	107	52	86	57	72	53	79	65	57	Urban
სასოფლო დასახლება	530	489	499	425	365	363	381	331	297	264	268	Rural
ტყიბულის მუნიციპალიტეტი	264	260	253	196	181	195	141	165	145	137	133	Tkibuli Municipality
საქალაქო დასახლება	143	145	144	123	87	98	78	77	73	77	67	Urban
სასოფლო დასახლება	121	115	109	73	94	97	63	88	72	60	66	Rural
წყალტუბოს მუნიციპალიტეტი	711	695	675	570	528	536	510	461	435	418	373	Tskaltubo Municipality
საქალაქო დასახლება	164	157	152	147	129	139	118	112	109	166	103	Urban
სასოფლო დასახლება	547	538	523	423	399	397	392	349	326	252	270	Rural
ჭიათურის მუნიციპალიტეტი	704	569	592	511	446	456	447	376	381	334	314	Chiatura Municipality
საქალაქო დასახლება	215	169	207	143	143	129	110	104	114	109	78	Urban
სასოფლო დასახლება	489	400	385	368	303	327	337	272	267	225	236	Rural
ხარაგაულის მუნიციპალიტეტი	323	277	265	226	211	213	187	178	167	180	152	Kharagauli Municipality
საქალაქო დასახლება	32	31	28	24	23	22	23	13	12	40	10	Urban
სასოფლო დასახლება	291	246	237	202	188	191	164	165	155	140	142	Rural
ხონის მუნიციპალიტეტი	317	309	291	280	254	219	225	192	160	188	178	Khoni Municipality
საქალაქო დასახლება	119	117	112	110	99	84	73	72	72	103	71	Urban
სასოფლო დასახლება	198	192	179	170	155	135	152	120	88	85	107	Rural
კახეთი	**5 212**	**4 870**	**4 722**	**4 159**	**3 872**	**3 828**	**3 790**	**3 377**	**3 103**	**2 934**	**2 610**	**Kakheti**
საქალაქო დასახლება	1 040	912	884	780	753	794	784	719	842	818	514	Urban
სასოფლო დასახლება	4 172	3 958	3 838	3 379	3 119	3 034	3 006	2 658	2 261	2 116	2 096	Rural

რეგიონი, თვითმმართველი ერთეული	2015	2016	2017	2018	2019	2020	2021	2022	2023	2024	2025	Regions, self-governed units
ქ. თელავი	276	218										C. Telavi
ახმეტის მუნიციპალიტეტი	598	509	505	398	352	382	365	330	298	306	223	Akhmeta Municipality
საქალაქო დასახლება	93	86	98	65	60	74	84	65	63	59	34	Urban
სასოფლო დასახლება	505	423	407	333	292	308	281	265	235	247	189	Rural
გურჯაანის მუნიციპალიტეტი	809	696	692	623	542	567	591	453	454	405	366	Gurjaani Municipality
საქალაქო დასახლება	123	84	97	89	65	85	93	76	109	103	73	Urban
სასოფლო დასახლება	686	612	595	534	477	482	498	377	345	302	293	Rural
დედოფლისწყაროს მუნიციპალიტეტი	348	333	299	252	250	228	218	215	193	170	152	Dedoplistskaro Municipality
საქალაქო დასახლება	108	92	76	76	79	71	62	69	73	58	50	Urban
სასოფლო დასახლება	240	241	223	176	171	157	156	146	120	112	102	Rural
თელავის მუნიციპალიტეტი	622	596	822	757	692	703	670	632	563	524	473	Telavi Municipality
საქალაქო დასახლება			224	213	213	228	218	209	209	195	137	Urban
სასოფლო დასახლება	622	596	598	544	479	475	452	423	354	329	336	Rural
ლაგოდეხის მუნიციპალიტეტი	700	697	622	601	561	593	539	473	441	416	380	Lagodekhi Municipality
საქალაქო დასახლება	84	84	58	54	63	72	58	47	68	60	31	Urban
სასოფლო დასახლება	616	613	564	547	498	521	481	426	373	356	349	Rural
საგარეჯოს მუნიციპალიტეტი	944	936	925	796	823	709	732	679	616	644	564	Sagarejo Municipality
საქალაქო დასახლება	145	152	138	126	136	118	105	98	172	204	83	Urban
სასოფლო დასახლება	799	784	787	670	687	591	627	581	444	440	481	Rural
სიღნაღის მუნიციპალიტეტი	421	413	415	324	294	309	306	245	250	220	204	Sighnaghi Municipality
საქალაქო დასახლება	85	83	99	67	59	57	75	68	78	66	44	Urban
სასოფლო დასახლება	336	330	316	257	235	252	231	177	172	154	160	Rural
ყვარლის მუნიციპალიტეტი	494	472	442	408	358	337	369	350	288	249	248	Kvareli Municipality
საქალაქო დასახლება	126	113	94	90	78	89	89	87	70	73	62	Urban
სასოფლო დასახლება	368	359	348	318	280	248	280	263	218	176	186	Rural
მცხეთა-მთიანეთი	**1 280**	**1 180**	**1 205**	**1 067**	**946**	**926**	**1 014**	**788**	**845**	**770**	**743**	**Mtskheta-Mtianeti**
საქალაქო დასახლება	308	290	322	255	219	197	240	205	244	264	189	Urban
სასოფლო დასახლება	972	890	883	812	727	729	774	583	601	506	554	Rural

რეგიონი, თვითმმართველი ერთეული	2015	2016	2017	2018	2019	2020	2021	2022	2023	2024	2025	Regions, self-governed units
ქ. მცხეთა	147	120										C. Mtskheta
დუშეთის მუნიციპალიტეტი	324	327	346	299	243	247	293	218	230	235	198	Dusheti Municipality
საქალაქო დასახლება	119	131	160	113	82	71	106	82	90	100	72	Urban
სასოფლო დასახლება	205	196	186	186	161	176	187	136	140	135	126	Rural
თიანეთის მუნიციპალიტეტი	141	118	112	94	98	84	75	65	71	80	73	Tianeti Municipality
საქალაქო დასახლება	26	28	42	27	33	21	29	26	28	34	24	Urban
სასოფლო დასახლება	115	90	70	67	65	63	46	39	43	46	49	Rural
მცხეთის მუნიციპალიტეტი	592	563	687	611	548	544	570	447	489	402	412	Mtskheta Municipality
საქალაქო დასახლება			106	104	92	92	82	83	118	116	73	Urban
სასოფლო დასახლება	592	563	581	507	456	452	488	364	371	286	339	Rural
ყაზბეგის მუნიციპალიტეტი	76	52	60	63	57	51	76	58	55	53	60	Kazbegi Municipality
საქალაქო დასახლება	16	11	14	11	12	13	23	14	8	14	20	Urban
სასოფლო დასახლება	60	41	46	52	45	38	53	44	47	39	40	Rural
რაჭა-ლეჩხუმი და ქვემო სვანეთი	**367**	**327**	**341**	**328**	**284**	**259**	**263**	**246**	**226**	**237**	**191**	**Racha-Lechkumi and Kvemo Svaneti**
საქალაქო დასახლება	97	73	85	73	76	74	64	70	43	89	39	Urban
სასოფლო დასახლება	270	254	256	255	208	185	199	176	183	148	152	Rural
ქ. ამბროლაური	21	25										C. Ambrolauri
ამბროლაურის მუნიციპალიტეტი	78	73	106	98	93	88	82	88	80	72	75	Ambrolauri Municipality
საქალაქო დასახლება			29	25	26	30	18	28	12	26	14	Urban
სასოფლო დასახლება	78	73	77	73	67	58	64	60	68	46	61	Rural
ლენტეხის მუნიციპალიტეტი	83	65	71	76	50	48	61	41	35	62	31	Lentekhi Municipality
საქალაქო დასახლება	16	7	13	13	11	9	8	8	5	21	6	Urban
სასოფლო დასახლება	67	58	58	63	39	39	53	33	30	41	25	Rural
ონის მუნიციპალიტეტი	57	55	59	52	47	49	54	47	45	47	31	Oni Municipality
საქალაქო დასახლება	32	28	32	26	24	23	25	21	18	20	9	Urban
სასოფლო დასახლება	25	27	27	26	23	26	29	26	27	27	22	Rural
ცაგერის მუნიციპალიტეტი	128	109	105	102	94	74	66	70	66	56	54	Tsageri Municipality
საქალაქო დასახლება	28	13	11	9	15	12	13	13	8	22	10	Urban

რეგიონი, თვითმმართველი ერთეული	2015	2016	2017	2018	2019	2020	2021	2022	2023	2024	2025	Regions, self-governed units
სასოფლო დასახლება	100	96	94	93	79	62	53	57	58	34	44	Rural
სამეგრელო-ზემო სვანეთი	**4 998**	**4 797**	**4 436**	**3 972**	**3 473**	**3 286**	**3 203**	**2 836**	**2 608**	**2 414**	**2 178**	**Samegrelo-Zemo Svaneti**
საქალაქო დასახლება	2 065	1 969	1 853	1 721	1 565	1 398	1 363	1 322	1 256	1 107	952	Urban
სასოფლო დასახლება	2 933	2 828	2 583	2 251	1 908	1 888	1 840	1 514	1 352	1 307	1 226	Rural
ქ. ზუგდიდი	751	720										C. Zugdidi
ქ. ფოთის მუნიციპალიტეტი	595	545	511	491	418	393	418	413	368	278	**237**	C. Poti Municipality
აბაშის მუნიციპალიტეტი	224	245	223	188	183	212	190	156	152	140	113	Abasha Municipality
საქალაქო დასახლება	45	70	58	49	40	52	39	41	48	33	27	Urban
სასოფლო დასახლება	179	175	165	139	143	160	151	115	104	107	86	Rural
ზუგდიდის მუნიციპალიტეტი	1 020	994	1 610	1 462	1 244	1 115	1 090	967	888	871	750	Zugdidi Municipality
საქალაქო დასახლება			713	697	636	518	499	502	495	468	368	Urban
სასოფლო დასახლება	1 020	994	897	765	608	597	591	465	393	403	382	Rural
მარტვილის მუნიციპალიტეტი	478	470	454	358	326	324	307	252	257	249	218	Martvili Municipality
საქალაქო დასახლება	43	52	50	47	38	34	26	23	30	52	33	Urban
სასოფლო დასახლება	435	418	404	311	288	290	281	229	227	197	185	Rural
მესტიის მუნიციპალიტეტი	188	196	176	155	139	172	133	133	123	130	117	Mestia Municipality
საქალაქო დასახლება	38	46	33	34	33	36	29	38	30	30	29	Urban
სასოფლო დასახლება	150	150	143	121	106	136	104	95	93	100	88	Rural
სენაკის მუნიციპალიტეტი	625	563	516	450	405	347	393	299	294	268	216	Senaki Municipality
საქალაქო დასახლება	350	312	279	212	214	201	213	169	157	147	122	Urban
სასოფლო დასახლება	275	251	237	238	191	146	180	130	137	121	94	Rural
ჩხოროწყუს მუნიციპალიტეტი	327	324	276	259	214	212	199	171	133	140	126	Chkhorotsku Municipality
საქალაქო დასახლება	53	53	45	44	39	38	28	29	23	21	21	Urban
სასოფლო დასახლება	274	271	231	215	175	174	171	142	110	119	105	Rural
წალენჯიხის მუნიციპალიტეტი	381	354	324	304	249	248	239	207	175	157	187	Tsalenjikha Municipality
საქალაქო დასახლება	135	128	123	112	104	99	85	80	73	50	75	Urban
სასოფლო დასახლება	246	226	201	192	145	149	154	127	102	107	112	Rural
ხობის მუნიციპალიტეტი	409	386	346	305	295	263	234	238	218	181	214	Khobi Municipality
საქალაქო დასახლება	55	43	41	35	43	27	26	27	32	28	40	Urban

რეგიონი, თვითმმართველი ერთეული	2015	2016	2017	2018	2019	2020	2021	2022	2023	2024	2025	Regions, self-governed units
სასოფლო დასახლება	354	343	305	270	252	236	208	211	186	153	174	Rural
სამცხე-ჯავახეთი	**2 268**	**2 349**	**2 178**	**2 107**	**1 904**	**1 912**	**1 896**	**1 687**	**1 585**	**1 556**	**1 509**	**Samtskhe-Javakheti**
საქალაქო დასახლება	760	805	746	640	623	618	574	546	558	571	480	Urban
სასოფლო დასახლება	1 508	1 544	1 432	1 467	1 281	1 294	1 322	1 141	1 027	985	1 029	Rural
ქ. ახალციხე	284	290										C. Akhaltsikhe
ადიგენის მუნიციპალიტეტი	273	251	246	241	205	210	201	202	168	152	166	Adigeni Municipality
საქალაქო დასახლება	43	40	36	29	15	18	24	26	23	25	18	Urban
სასოფლო დასახლება	230	211	210	212	190	192	177	176	145	127	148	Rural
ასპინძის მუნიციპალიტეტი	183	179	160	155	133	158	128	120	102	109	104	Aspindza Municipality
საქალაქო დასახლება	43	52	54	43	38	46	33	30	27	31	25	Urban
სასოფლო დასახლება	140	127	106	112	95	112	95	90	75	78	79	Rural
ახალქალაქის მუნიციპალიტეტი	605	638	589	593	540	551	586	478	474	463	436	Akhalkalaki Municipality
საქალაქო დასახლება	86	110	91	83	97	101	100	102	122	130	95	Urban
სასოფლო დასახლება	519	528	498	510	443	450	486	376	352	333	341	Rural
ახალციხის მუნიციპალიტეტი	250	262	551	505	486	426	415	383	367	362	328	Akhaltsikhe Municipality
საქალაქო დასახლება	30	26	329	261	263	229	216	222	200	205	166	Urban
სასოფლო დასახლება	220	236	222	244	223	197	199	161	167	157	162	Rural
ბორჯომის მუნიციპალიტეტი	370	380	323	321	263	288	297	242	217	207	234	Borjomi Municipality
საქალაქო დასახლება	219	225	197	184	153	172	161	127	122	123	140	Urban
სასოფლო დასახლება	151	155	126	137	110	116	136	115	95	84	94	Rural
ნინოწმინდის მუნიციპალიტეტი	303	349	309	292	277	279	269	262	257	263	241	Ninotsminda Municipality
საქალაქო დასახლება	55	62	39	40	57	52	40	39	64	57	36	Urban
სასოფლო დასახლება	248	287	270	252	220	227	229	223	193	206	205	Rural
ქვემო ქართლი	**7 103**	**6 892**	**6 693**	**6 179**	**5 845**	**5 530**	**5 398**	**5 074**	**4 878**	**4 661**	**4 431**	**Kvemo Kartli**
საქალაქო დასახლება	2 912	2 812	2 819	2 590	2 339	2 230	2 146	2 017	2 046	2 015	1 666	Urban
სასოფლო დასახლება	4 191	4 080	3 874	3 589	3 506	3 300	3 252	3 057	2 832	2 646	2 765	Rural
ქ. რუსთავის მუნიციპალიტეტი	2 026	1 940	1 948	1 845	1 575	1 482	1 390	1 301	1 099	1 022	**1 057**	C. Rustavi Municipality
ბოლნისის მუნიციპალიტეტი	865	828	804	706	719	653	684	651	613	642	572	Bolnisi Municipality

რეგიონი, თვითმმართველი ერთეული	2015	2016	2017	2018	2019	2020	2021	2022	2023	2024	2025	Regions, self-governed units
საქალაქო დასახლება	239	223	230	200	145	150	140	156	168	184	121	Urban
სასოფლო დასახლება	626	605	574	506	574	503	544	495	445	458	451	Rural
გარდაბნის მუნიციპალიტეტი	1 423	1 313	1 240	1 121	1 092	1 031	1 031	949	981	938	810	Gardabani Municipality
საქალაქო დასახლება	215	201	170	129	182	167	174	145	255	272	145	Urban
სასოფლო დასახლება	1 208	1 112	1 070	992	910	864	857	804	726	666	665	Rural
დმანისის მუნიციპალიტეტი	302	304	307	280	288	311	312	268	314	232	248	Dmanisi Municipality
საქალაქო დასახლება	46	40	45	33	48	34	36	38	45	38	25	Urban
სასოფლო დასახლება	256	264	262	247	240	277	276	230	269	194	223	Rural
თეთრიწყაროს მუნიციპალიტეტი	255	284	271	245	219	229	191	179	177	169	165	Tetritskaro Municipality
საქალაქო დასახლება	37	72	63	58	44	57	52	34	38	56	30	Urban
სასოფლო დასახლება	218	212	208	187	175	172	139	145	139	113	135	Rural
მარნეულის მუნიციპალიტეტი	1 949	1 926	1 864	1 725	1 699	1 595	1 555	1 513	1 485	1 477	1401	Marneuli Municipality
საქალაქო დასახლება	309	295	307	271	297	294	302	292	396	380	261	Urban
სასოფლო დასახლება	1 640	1 631	1 557	1 454	1 402	1 301	1 253	1 221	1 089	1 097	1 140	Rural
წალკის მუნიციპალიტეტი	283	297	259	257	253	229	235	213	209	181	178	Tsalka Municipality
საქალაქო დასახლება	40	41	56	54	48	46	52	51	45	63	27	Urban
სასოფლო დასახლება	243	256	203	203	205	183	183	162	164	118	151	Rural
შიდა ქართლი	**4 139**	**4 074**	**3 659**	**3 336**	**3 033**	**2 961**	**3 043**	**2 710**	**2 504**	**2 301**	**2 238**	**Shida Kartli**
საქალაქო დასახლება	1 504	1 476	1 313	1 176	1 106	1 098	1 073	899	1 082	971	708	Urban
სასოფლო დასახლება	2 635	2 598	2 346	2 160	1 927	1 863	1 970	1 811	1 422	1 330	1 530	Rural
ქ. გორი	672	684										C. Gori
გორის მუნიციპალიტეტი	1 370	1 319	1 863	1 712	1 563	1 490	1 535	1 408	1 287	1 138	1100	Gori Municipality
საქალაქო დასახლება			605	555	539	499	499	421	506	447	287	Urban
სასოფლო დასახლება	1 370	1 319	1 258	1 157	1 024	991	1 036	987	781	691	813	Rural
კასპის მუნიციპალიტეტი	596	587	407	444	457	440	427	380	361	353	362	Kaspi Municipality
საქალაქო დასახლება	181	175	127	123	120	123	116	100	140	135	119	Urban
სასოფლო დასახლება	415	412	280	321	337	317	311	280	221	218	243	Rural
ქარელის მუნიციპალიტეტი	694	700	642	567	466	475	486	418	386	380	391	Kareli Municipality
საქალაქო დასახლება	155	147	140	132	118	104	100	84	119	114	79	Urban

რეგიონი, თვითმმართველი ერთეული	2015	2016	2017	2018	2019	2020	2021	2022	2023	2024	2025	Regions, self-governed units
სასოფლო დასახლება	539	553	502	435	348	371	386	334	267	266	312	Rural
ხაშურის მუნიციპალიტეტი	807	784	747	613	547	556	595	504	470	430	385	Khashuri Municipality
საქალაქო დასახლება	496	470	441	366	329	372	358	294	317	275	223	Urban
სასოფლო დასახლება	311	314	306	247	218	184	237	210	153	155	162	Rural

მკვდრადშობილთა რიცხოვნობა რეგიონების, თვითმმართველი ერთეულების და საქალაქო-სასოფლო დასახლებების მიხედვით (კაცი)
Number of stillbirths by regions, self-governed units and urban-rural settlements (persons)

რეგიონი, თვითმმართველი ერთეული	2015	2016	2017	2018	2019	2020	2021	2022	2023	2024	2025	Regions, self-governed units
საქართველო	**589**	**558**	**506**	**438**	**457**	**410**	**403**	**377**	**318**	**309**	**270**	**Georgia**
საქალაქო დასახლება	321	310	242	238	258	246	220	229	222	212	194	Urban
სასოფლო დასახლება	268	248	264	200	199	164	183	148	96	97	76	Rural
ქ. თბილისის მუნიციპალიტეტი	**148**	**163**	**115**	**121**	**126**	**117**	**107**	**108**	**96**	**91**	**86**	**C. Tbilisi Municipality**
საქალაქო დასახლება	143	159	112	116	115	113	102	101	91	85	85	Urban
სასოფლო დასახლება	5	4	3	5	11	4	5	7	5	6	1	Rural
აჭარის ავტონომიური რესპუბლიკა	**70**	**46**	**57**	**36**	**54**	**40**	**30**	**36**	**48**	**31**	**29**	**Autonomous Republic of Adjara**
საქალაქო დასახლება	42	31	22	19	28	28	16	22	36	26	26	Urban
სასოფლო დასახლება	28	15	35	17	26	12	14	14	12	5	3	Rural
ქ. ბათუმის მუნიციპალიტეტი	33	26	18	18	17	24	12	17	27	21	20	C. Batumi Municipality
ქედის მუნიციპალიტეტი	5	1	4	0	3	2	0	1	2	1	0	Keda Municipality
საქალაქო დასახლება	1	0	0	0	0	0	0	0	0	1	0	Urban
სასოფლო დასახლება	4	1	4	0	3	2	0	1	2	0	0	Rural
ქობულეთის მუნიციპალიტეტი	14	8	14	5	13	7	5	8	11	2	4	Kobuleti Municipality
საქალაქო დასახლება	7	3	3	1	6	2	1	5	9	2	3	Urban
სასოფლო დასახლება	7	5	11	4	7	5	4	3	2	0	1	Rural
შუახევის მუნიციპალიტეტი	5	1	5	1	3	3	0	3	1	1	3	Shuakhevi Municipality
საქალაქო დასახლება	1	0	0	0	2	1	0	0	0	1	3	Urban
სასოფლო დასახლება	4	1	5	1	1	2	0	3	1	0	0	Rural
ხელვაჩაურის მუნიციპალიტეტი	10	6	10	10	14	3	8	4	7	5	2	Khelvachauri Municipality
საქალაქო დასახლება												Urban
სასოფლო დასახლება	10	6	10	10	14	3	8	4	7	5	2	Rural
ხულოს მუნიციპალიტეტი	3	4	6	2	4	1	5	3	0	1	0	Khulo Municipality
საქალაქო დასახლება	0	2	1	0	3	1	3	0	0	1	0	Urban
სასოფლო დასახლება	3	2	5	2	1	0	2	3	0	0	0	Rural
გურია	**23**	**16**	**21**	**21**	**18**	**9**	**9**	**11**	**6**	**8**	**5**	**Guria**
საქალაქო დასახლება	7	2	5	5	6	4	2	4	3	2	0	Urban
სასოფლო დასახლება	16	14	16	16	12	5	7	7	3	6	5	Rural
ქ. ოზურგეთი	2	1										C. Ozurgeti
ლანჩხუთის მუნიციპალიტეტი	5	2	6	6	3	3	3	5	1	5	2	Lanchkhuti Municipality

რეგიონი, თვითმმართველი ერთეული	2015	2016	2017	2018	2019	2020	2021	2022	2023	2024	2025	Regions, self-governed units
საქალაქო დასახლება	1	0	1	1	2	1	0	3	0	2	0	Urban
სასოფლო დასახლება	4	2	5	5	1	2	3	2	1	3	2	Rural
ოზურგეთის მუნიციპალიტეტი	11	9	11	9	11	4	5	5	4	0	1	Ozurgeti Municipality
საქალაქო დასახლება	4	1	4	3	3	3	1	1	3	0	0	Urban
სასოფლო დასახლება	7	8	7	6	8	1	4	4	1	0	1	Rural
ჩოხატაურის მუნიციპალიტეტი	5	4	4	6	4	2	1	1	1	3	2	Chokhatauri Municipality
საქალაქო დასახლება	0	0	0	1	1	0	1	0	0	0	0	Urban
სასოფლო დასახლება	5	4	4	5	3	2	0	1	1	3	2	Rural
იმერეთი	**80**	**84**	**79**	**48**	**49**	**54**	**55**	**50**	**43**	**42**	**36**	**Imereti**
საქალაქო დასახლება	36	36	30	23	31	26	30	33	24	28	21	Urban
სასოფლო დასახლება	44	48	49	25	18	28	25	17	19	14	15	Rural
ქ. ქუთაისის მუნიციპალიტეტი	20	17	16	12	22	13	18	15	11	11	9	C. Kutaisi Municipality
ბაღდათის მუნიციპალიტეტი	3	4	0	2	3	0	4	1	1	1	0	Baghdati Municipality
საქალაქო დასახლება	2	0	0	1	2	0	1	1	0	1	0	Urban
სასოფლო დასახლება	1	4	0	1	1	0	3	0	1	0	0	Rural
ვანის მუნიციპალიტეტი	4	4	3	1	0	3	2	0	2	2	3	Vani Municipality
საქალაქო დასახლება	1	0	0	0	0	0	0	0	1	1	2	Urban
სასოფლო დასახლება	3	4	3	1	0	3	2	0	1	1	1	Rural
ზესტაფონის მუნიციპალიტეტი	10	16	9	2	4	7	7	7	5	5	5	Zestaponi Municipality
საქალაქო დასახლება	3	5	0	1	1	3	5	7	2	2	4	Urban
სასოფლო დასახლება	7	11	9	1	3	4	2	0	3	3	1	Rural
თერჯოლის მუნიციპალიტეტი	5	3	8	1	2	4	2	0	3	4	1	Terjola Municipality
საქალაქო დასახლება	0	0	1	0	0	1	0	0	0	2	0	Urban
სასოფლო დასახლება	5	3	7	1	2	3	2	0	3	2	1	Rural
სამტრედიის მუნიციპალიტეტი	13	5	4	7	2	5	5	6	4	7	2	Samtredia Municipality
საქალაქო დასახლება	7	2	3	2	2	1	1	4	3	4	2	Urban
სასოფლო დასახლება	6	3	1	5	0	4	4	2	1	3	0	Rural
საჩხერის მუნიციპალიტეტი	4	8	14	2	7	6	7	4	5	6	2	Sachkhere Municipality
საქალაქო დასახლება	0	3	3	0	1	1	0	0	1	2	1	Urban
სასოფლო დასახლება	4	5	11	2	6	5	7	4	4	4	1	Rural
ტყიბულის მუნიციპალიტეტი	1	1	3	4	1	2	1	0	1	1	2	Tkibuli Municipality
საქალაქო დასახლება	1	1	1	3	1	2	0	0	0	1	1	Urban
სასოფლო დასახლება	0	0	2	1	0	0	1	0	1	0	1	Rural

რეგიონი, თვითმმართველი ერთეული	2015	2016	2017	2018	2019	2020	2021	2022	2023	2024	2025	Regions, self-governed units
წყალტუბოს მუნიციპალიტეტი	8	7	8	4	4	5	2	7	2	2	8	Tskaltubo Municipality
საქალაქო დასახლება	0	1	1	1	1	1	1	2	1	2	2	Urban
სასოფლო დასახლება	8	6	7	3	3	4	1	5	1	0	6	Rural
ჭიათურის მუნიციპალიტეტი	5	9	11	7	1	6	6	7	6	1	3	Chiatura Municipality
საქალაქო დასახლება	1	4	4	2	0	2	3	4	3	1	0	Urban
სასოფლო დასახლება	4	5	7	5	1	4	3	3	3	0	3	Rural
ხარაგაულის მუნიციპალიტეტი	1	4	1	5	2	2	0	0	1	1	0	Kharagauli Municipality
საქალაქო დასახლება	0	0	0	1	0	1	0	0	1	0	0	Urban
სასოფლო დასახლება	1	4	1	4	2	1	0	0	0	1	0	Rural
ხონის მუნიციპალიტეტი	6	6	2	1	1	1	1	3	2	1	1	Khoni Municipality
საქალაქო დასახლება	1	3	1	0	1	1	1	0	1	1	0	Urban
სასოფლო დასახლება	5	3	1	1	0	0	0	3	1	0	1	Rural
კახეთი	**57**	**47**	**50**	**45**	**43**	**44**	**49**	**45**	**27**	**34**	**22**	**Kakheti**
საქალაქო დასახლება	18	9	6	8	15	15	16	12	14	15	10	Urban
სასოფლო დასახლება	39	38	44	37	28	29	33	33	13	19	12	Rural
ქ. თელავი	4	4										C. Telavi
ახმეტის მუნიციპალიტეტი	8	11	8	4	2	3	2	7	0	4	5	Akhmeta Municipality
საქალაქო დასახლება	5	1	3	1	0	0	0	1	0	1	1	Urban
სასოფლო დასახლება	3	10	5	3	2	3	2	6	0	3	4	Rural
გურჯაანის მუნიციპალიტეტი	6	6	8	7	4	10	9	3	3	3	2	Gurjaani Municipality
საქალაქო დასახლება	1	0	1	2	2	3	4	2	1	2	1	Urban
სასოფლო დასახლება	5	6	7	5	2	7	5	1	2	1	1	Rural
დედოფლისწყაროს მუნიციპალიტეტი	6	2	5	2	2	6	5	2	1	3	0	Dedoplistskaro Municipality
საქალაქო დასახლება	1	0	2	0	1	3	1	1	1	2	0	Urban
სასოფლო დასახლება	5	2	3	2	1	3	4	1	0	1	0	Rural
თელავის მუნიციპალიტეტი	4	2	7	7	13	6	8	9	5	9	3	Telavi Municipality
საქალაქო დასახლება	0	0	0	1	8	4	2	4	3	3	1	Urban
სასოფლო დასახლება	4	2	7	6	5	2	6	5	2	6	2	Rural
ლაგოდეხის მუნიციპალიტეტი	10	8	8	4	7	3	4	3	3	4	3	Lagodekhi Municipality
საქალაქო დასახლება	2	1	0	0	1	0	0	0	1	1	3	Urban
სასოფლო დასახლება	8	7	8	4	6	3	4	3	2	3	0	Rural
საგარეჯოს მუნიციპალიტეტი	9	7	12	14	12	5	11	11	9	6	3	Sagarejo Municipality
საქალაქო დასახლება	0	1	0	3	3	2	3	2	4	2	0	Urban

რეგიონი, თვითმმართველი ერთეული	2015	2016	2017	2018	2019	2020	2021	2022	2023	2024	2025	Regions, self-governed units
სასოფლო დასახლება	9	6	12	11	9	3	8	9	5	4	3	Rural
სიღნაღის მუნიციპალიტეტი	5	2	2	1	1	4	6	7	4	3	3	Sighnaghi Municipality
საქალაქო დასახლება	4	1	0	0	0	0	6	2	3	3	2	Urban
სასოფლო დასახლება	1	1	2	1	1	4	0	5	1	0	1	Rural
ყვარლის მუნიციპალიტეტი	5	5	0	6	2	7	4	3	2	2	3	Kvareli Municipality
საქალაქო დასახლება	1	1	0	1	0	3	0	0	1	1	2	Urban
სასოფლო დასახლება	4	4	0	5	2	4	4	3	1	1	1	Rural
მცხეთა-მთიანეთი	**15**	**4**	**17**	**6**	**13**	**4**	**10**	**10**	**4**	**7**	**3**	**Mtskheta-Mtianeti**
საქალაქო დასახლება	1	0	7	2	1	3	2	3	4	5	2	Urban
სასოფლო დასახლება	14	4	10	4	12	1	8	7	0	2	1	Rural
ქ. მცხეთა	0	0										C. Mtskheta
დუშეთის მუნიციპალიტეტი	6	1	6	0	2	0	4	3	2	3	0	Dusheti Municipality
საქალაქო დასახლება	1	0	5	0	0	0	1	2	2	3	0	Urban
სასოფლო დასახლება	5	1	1	0	2	0	3	1	0	0	0	Rural
თიანეთის მუნიციპალიტეტი	2	0	3	3	0	1	1	1	0	1	0	Tianeti Municipality
საქალაქო დასახლება	0	0	1	2	0	1	0	0	0	1	0	Urban
სასოფლო დასახლება	2	0	2	1	0	0	1	1	0	0	0	Rural
მცხეთის მუნიციპალიტეტი	7	3	6	2	11	3	4	6	2	3	2	Mtskheta Municipality
საქალაქო დასახლება	0	0	1	0	1	2	0	1	2	1	1	Urban
სასოფლო დასახლება	7	3	5	2	10	1	4	5	0	2	1	Rural
ყაზბეგის მუნიციპალიტეტი	0	0	2	1	0	0	1	0	0	0	1	Kazbegi Municipality
საქალაქო დასახლება	0	0	0	0	0	0	1	0	0	0	1	Urban
სასოფლო დასახლება	0	0	2	1	0	0	0	0	0	0	0	Rural
რაჭა-ლეჩხუმი და ქვემო სვანეთი	**3**	**6**	**5**	**1**	**3**	**4**	**4**	**6**	**3**	**1**	**4**	**Racha-Lechkumi and Kvemo Svaneti**
საქალაქო დასახლება	0	0	1	0	1	1	0	1	2	0	1	Urban
სასოფლო დასახლება	3	6	4	1	2	3	4	5	1	1	3	Rural
ქ. ამბროლაური	0	0										C. Ambrolauri
ამბროლაურის მუნიციპალიტეტი	1	1	2	0	0	1	2	4	2	1	1	Ambrolauri Municipality
საქალაქო დასახლება	0	0	0	0	0	0	0	1	1	0	0	Urban
სასოფლო დასახლება	1	1	2	0	0	1	2	3	1	1	1	Rural
ლენტეხის მუნიციპალიტეტი	0	1	1	0	0	0	0	1	0	0	0	Lentekhi Municipality
საქალაქო დასახლება	0	0	0	0	0	0	0	0	0	0	0	Urban
სასოფლო დასახლება	0	1	1	0	0	0	0	1	0	0	0	Rural

რეგიონი, თვითმმართველი ერთეული	2015	2016	2017	2018	2019	2020	2021	2022	2023	2024	2025	Regions, self-governed units
ონის მუნიციპალიტეტი	0	2	1	1	0	1	1	0	0	0	1	Oni Municipality
საქალაქო დასახლება	0	0	1	0	0	0	0	0	0	0	1	Urban
სასოფლო დასახლება	0	2	0	1	0	1	1	0	0	0	0	Rural
ცაგერის მუნიციპალიტეტი	2	2	1	0	3	2	1	1	1	0	2	Tsageri Municipality
საქალაქო დასახლება	0	0	0	0	1	1	0	0	1	0	0	Urban
სასოფლო დასახლება	2	2	1	0	2	1	1	1	0	0	2	Rural
სამეგრელო-ზემო სვანეთი	**42**	**39**	**31**	**43**	**36**	**37**	**35**	**23**	**15**	**20**	**19**	**Samegrelo-Zemo Svaneti**
საქალაქო დასახლება	17	16	16	21	16	14	19	8	10	11	13	Urban
სასოფლო დასახლება	25	23	15	22	20	23	16	15	5	9	6	Rural
ქ. ზუგდიდი	3	6										C. Zugdidi
ქ. ფოთის მუნიციპალიტეტი	8	4	5	4	3	6	3	2	2	4	1	C. Poti Municipality
აბაშის მუნიციპალიტეტი	4	5	1	3	4	3	2	1	1	2	1	Abasha Municipality
საქალაქო დასახლება	0	0	0	2	2	1	1	0	1	1	0	Urban
სასოფლო დასახლება	4	5	1	1	2	2	1	1	0	1	1	Rural
ზუგდიდის მუნიციპალიტეტი	9	8	11	19	11	8	12	5	6	8	7	Zugdidi Municipality
საქალაქო დასახლება	0	0	7	11	7	2	5	3	5	4	6	Urban
სასოფლო დასახლება	9	8	4	8	4	6	7	2	1	4	1	Rural
მარტვილის მუნიციპალიტეტი	5	6	2	7	7	6	3	0	2	2	4	Martvili Municipality
საქალაქო დასახლება	1	1	0	2	2	0	1	0	0	0	3	Urban
სასოფლო დასახლება	4	5	2	5	5	6	2	0	2	2	1	Rural
მესტიის მუნიციპალიტეტი	1	0	0	1	1	0	1	4	0	0	0	Mestia Municipality
საქალაქო დასახლება	0	0	0	0	0	0	0	1	0	0	0	Urban
სასოფლო დასახლება	1	0	0	1	1	0	1	3	0	0	0	Rural
სენაკის მუნიციპალიტეტი	6	3	5	2	2	4	10	2	1	1	2	Senaki Municipality
საქალაქო დასახლება	3	3	2	0	1	3	7	1	0	0	2	Urban
სასოფლო დასახლება	3	0	3	2	1	1	3	1	1	1	0	Rural
ჩხოროწყუს მუნიციპალიტეტი	1	2	3	2	0	4	1	0	1	1	0	Chkhorotsku Municipality
საქალაქო დასახლება	0	0	0	1	0	1	1	0	1	1	0	Urban
სასოფლო დასახლება	1	2	3	1	0	3	0	0	0	0	0	Rural
წალენჯიხის მუნიციპალიტეტი	3	3	2	2	3	4	2	6	0	2	2	Tsalenjikha Municipality
საქალაქო დასახლება	2	2	2	1	1	0	1	1	0	1	1	Urban
სასოფლო დასახლება	1	1	0	1	2	4	1	5	0	1	1	Rural
ხობის მუნიციპალიტეტი	2	2	2	3	5	2	1	3	2	0	2	Khobi Municipality

რეგიონი, თვითმმართველი ერთეული	2015	2016	2017	2018	2019	2020	2021	2022	2023	2024	2025	Regions, self-governed units
საქალაქო დასახლება	0	0	0	0	0	1	0	0	1	0	0	Urban
სასოფლო დასახლება	2	2	2	3	5	1	1	3	1	0	2	Rural
სამცხე-ჯავახეთი	**22**	**22**	**24**	**22**	**17**	**24**	**18**	**16**	**14**	**13**	**13**	**Samtskhe-Javakheti**
საქალაქო დასახლება	9	6	7	4	3	7	6	10	9	8	5	Urban
სასოფლო დასახლება	13	16	17	18	14	17	12	6	5	5	8	Rural
ქ. ახალციხე	4	3										C. Akhaltsikhe
ადიგენის მუნიციპალიტეტი	5	2	6	4	2	7	3	1	3	3	1	Adigeni Municipality
საქალაქო დასახლება	0	0	1	0	0	1	0	1	0	1	1	Urban
სასოფლო დასახლება	5	2	5	4	2	6	3	0	3	2	0	Rural
ასპინძის მუნიციპალიტეტი	1	1	1	2	0	1	2	0	0	0	1	Aspindza Municipality
საქალაქო დასახლება	1	0	0	1	0	0	0	0	0	0	0	Urban
სასოფლო დასახლება	0	1	1	1	0	1	2	0	0	0	1	Rural
ახალქალაქის მუნიციპალიტეტი	4	10	4	6	5	5	4	3	2	1	2	Akhalkalaki Municipality
საქალაქო დასახლება	1	0	1	0	1	0	1	1	1	0	1	Urban
სასოფლო დასახლება	3	10	3	6	4	5	3	2	1	1	1	Rural
ახალციხის მუნიციპალიტეტი	3	1	4	3	3	4	6	4	5	8	3	Akhaltsikhe Municipality
საქალაქო დასახლება	0	0	2	1	0	4	3	2	4	6	0	Urban
სასოფლო დასახლება	3	1	2	2	3	0	3	2	1	2	3	Rural
ბორჯომის მუნიციპალიტეტი	4	4	8	2	3	3	1	6	3	0	3	Borjomi Municipality
საქალაქო დასახლება	3	3	3	1	0	1	1	4	3	0	2	Urban
სასოფლო დასახლება	1	1	5	1	3	2	0	2	0	0	1	Rural
ნინოწმინდის მუნიციპალიტეტი	1	1	1	5	4	4	2	2	1	1	3	Ninotsminda Municipality
საქალაქო დასახლება	0	0	0	1	2	1	1	2	1	1	1	Urban
სასოფლო დასახლება	1	1	1	4	2	3	1	0	0	0	2	Rural
ქვემო ქართლი	**77**	**86**	**71**	**69**	**65**	**44**	**59**	**47**	**43**	**47**	**24**	**Kvemo Kartli**
საქალაქო დასახლება	24	33	26	27	25	22	19	20	15	24	10	Urban
სასოფლო დასახლება	53	53	45	42	40	22	40	27	28	23	14	Rural
ქ. რუსთავის მუნიციპალიტეტი	16	20	17	21	15	11	9	11	6	6	4	C. Rustavi Municipality
ბოლნისის მუნიციპალიტეტი	12	8	10	5	7	4	6	5	6	6	4	Bolnisi Municipality
საქალაქო დასახლება	3	4	2	1	3	2	1	1	1	3	1	Urban
სასოფლო დასახლება	9	4	8	4	4	2	5	4	5	3	3	Rural
გარდაბნის მუნიციპალიტეტი	16	20	9	12	17	8	11	8	6	10	7	Gardabani Municipality
საქალაქო დასახლება	3	4	1	1	3	2	0	1	1	5	2	Urban

რეგიონი, თვითმმართველი ერთეული	2015	2016	2017	2018	2019	2020	2021	2022	2023	2024	2025	Regions, self-governed units
სასოფლო დასახლება	13	16	8	11	14	6	11	7	**5**	**5**	5	Rural
დმანისის მუნიციპალიტეტი	6	5	3	2	6	3	5	1	2	5	1	Dmanisi Municipality
საქალაქო დასახლება	0	1	1	0	0	0	0	0	0	4	0	Urban
სასოფლო დასახლება	6	4	2	2	6	3	5	1	**2**	**1**	1	Rural
თეთრიწყაროს მუნიციპალიტეტი	3	4	3	4	1	3	3	7	1	2	2	Tetritskaro Municipality
საქალაქო დასახლება	1	0	0	1	0	2	1	3	0	1	1	Urban
სასოფლო დასახლება	2	4	3	3	1	1	2	4	1	1	1	Rural
მარნეულის მუნიციპალიტეტი	18	23	24	22	14	13	19	14	17	15	5	Marneuli Municipality
საქალაქო დასახლება	1	4	5	3	4	4	5	4	**6**	**5**	1	Urban
სასოფლო დასახლება	17	19	19	19	10	9	14	10	11	10	4	Rural
წალკის მუნიციპალიტეტი	6	6	5	3	5	2	6	1	5	3	1	Tsalka Municipality
საქალაქო დასახლება	0	0	0	0	0	1	3	0	1	0	1	Urban
სასოფლო დასახლება	6	6	5	3	5	1	3	1	4	3	0	Rural
შიდა ქართლი	**52**	**45**	**36**	**26**	**33**	**33**	**27**	**25**	**19**	**15**	**29**	**Shida Kartli**
საქალაქო დასახლება	24	18	10	13	17	13	8	15	14	8	21	Urban
სასოფლო დასახლება	28	27	26	13	16	20	19	10	5	7	8	Rural
ქ. გორი	6	7										C. Gori
გორის მუნიციპალიტეტი	13	13	16	11	16	12	15	11	7	9	16	Gori Municipality
საქალაქო დასახლება	0	0	6	6	6	6	5	6	5	6	11	Urban
სასოფლო დასახლება	13	13	10	5	10	6	10	5	2	3	5	Rural
კასპის მუნიციპალიტეტი	7	10	5	3	3	5	2	5	6	2	3	Kaspi Municipality
საქალაქო დასახლება	3	3	1	0	2	1	0	2	5	0	2	Urban
სასოფლო დასახლება	4	7	4	3	1	4	2	3	1	2	1	Rural
ქარელის მუნიციპალიტეტი	13	5	9	5	4	3	7	3	2	2	4	Kareli Municipality
საქალაქო დასახლება	7	1	0	0	2	2	2	2	2	1	3	Urban
სასოფლო დასახლება	6	4	9	5	2	1	5	1	0	1	1	Rural
ხაშურის მუნიციპალიტეტი	13	10	6	7	10	13	3	6	4	2	6	Khashuri Municipality
საქალაქო დასახლება	8	7	3	7	7	4	1	5	2	1	5	Urban
სასოფლო დასახლება	5	3	3	0	3	9	2	1	2	1	1	Rural

გარდაცვლილთა რიცხოვნობა რეგიონების, თვითმმართველი ერთეულების და საქალაქო-სასოფლო დასახლებების მიხედვით (კაცი)
Number of deaths by regions, self-governed units and urban-rural settlements (persons)

რეგიონი, თვითმმართველი ერთეული	2015	2016	2017	2018	2019	2020	2021	2022	2023	2024	2025	Region, self-governed units
საქართველო	**49 121**	**50 771**	**47 822**	**46 524**	**46 659**	**50 537**	**59 906**	**49 118**	**42 756**	**43 971**	**44 319**	**Georgia**
საქალაქო დასახლება	26 139	26 788	25 326	24 737	24 688	27 053	33 497	26 599	24 925	25 074	24 174	Urban
სასოფლო დასახლება	22 982	23 983	22 496	21 787	21 971	23 484	26 409	22 519	17 831	18 897	20 145	Rural
ქ. თბილისის მუნიციპალიტეტი	**12 377**	**12 720**	**11 976**	**12 122**	**12 549**	**13 878**	**17 922**	**14 123**	**12 229**	**12 492**	**12 743**	**C. Tbilisi Municipality**
საქალაქო დასახლება	12 032	12 398	11 696	11 854	12 205	13 402	17 380	13 673	11 789	12 015	12 269	Urban
სასოფლო დასახლება	345	322	280	268	344	476	542	450	440	477	474	Rural
აჭარის ავტონომიური რესპუბლიკა	**3 475**	**3 622**	**3 480**	**3 438**	**3 370**	**4 253**	**4 260**	**3 811**	**3 286**	**3 457**	**3 543**	**Autonomous Republic Adjara**
საქალაქო დასახლება	1 805	1 927	1 922	1 924	1 872	2 322	2 406	2 063	2 035	2 114	2 084	Urban
სასოფლო დასახლება	1 670	1 695	1 558	1 514	1 498	1 931	1 854	1 748	1 251	1 343	1 459	Rural
ქ. ბათუმის მუნიციპალიტეტი	1 498	1 594	1 594	1 599	1 606	1 962	2 036	1 743	1 649	1 651	3 543	C. Batumi Municipality
ქედის მუნიციპალიტეტი	168	173	178	169	168	231	202	199	154	142	181	Keda Municipality
საქალაქო დასახლება	14	12	8	11	7	18	9	19	19	27	18	Urban
სასოფლო დასახლება	154	161	170	158	161	213	193	180	135	115	163	Rural
ქობულეთის მუნიციპალიტეტი	858	839	757	814	722	923	1003	883	720	776	784	Kobuleti Municipality
საქალაქო დასახლება	278	301	292	299	247	325	337	285	334	364	270	Urban
სასოფლო დასახლება	580	538	465	515	475	598	666	598	386	412	514	Rural
შუახევის მუნიციპალიტეტი	209	177	182	124	161	194	185	168	149	174	138	Shuakhevi Municipality
საქალაქო დასახლება	6	7	7	4	3	7	7	5	12	30	6	Urban
სასოფლო დასახლება	203	170	175	120	158	187	178	163	137	144	132	Rural
ხელვაჩაურის მუნიციპალიტეტი	494	537	497	479	459	625	550	524	397	478	466	Khelvachauri Municipality
საქალაქო დასახლება												Urban
სასოფლო დასახლება	494	537	497	479	459	625	550	524	397	478	466	Rural
ხულოს მუნიციპალიტეტი	248	302	272	253	254	318	284	294	217	236	195	Khulo Municipality
საქალაქო დასახლება	9	13	21	11	9	10	17	11	21	42	11	Urban
სასოფლო დასახლება	239	289	251	242	245	308	267	283	196	194	184	Rural
გურია	**1 786**	**1 832**	**1 861**	**1 691**	**1 749**	**1 774**	**1 973**	**1 702**	**1 463**	**1 516**	**1 567**	**Guria**
საქალაქო დასახლება	467	439	475	414	412	398	420	379	357	375	346	Urban
სასოფლო დასახლება	1 319	1 393	1 386	1 277	1 337	1 376	1 553	1 323	1 106	1 141	1 221	Rural

რეგიონი, თვითმმართველი ერთეული	2015	2016	2017	2018	2019	2020	2021	2022	2023	2024	2025	Region, self-governed units
ქ. ოზურგეთი	253	225										C. Ozurgeti
ლანჩხუთის მუნიციპალიტეტი	455	519	509	440	491	481	569	454	396	389	421	Lanchkhuti Municipality
საქალაქო დასახლება	99	108	90	80	88	90	96	85	71	77	82	Urban
სასოფლო დასახლება	356	411	419	360	403	391	473	369	325	312	339	Rural
ოზურგეთის მუნიციპალიტეტი	741	750	985	964	935	980	1048	925	824	824	890	Ozurgeti Municipality
საქალაქო დასახლება	80	80	339	305	297	270	290	273	245	253	245	Urban
სასოფლო დასახლება	661	670	646	659	638	710	758	652	579	571	645	Rural
ჩოხატაურის მუნიციპალიტეტი	337	338	367	287	323	313	356	323	243	303	256	Chokhatauri Municipality
საქალაქო დასახლება	35	26	46	29	27	38	34	21	41	45	19	Urban
სასოფლო დასახლება	302	312	321	258	296	275	322	302	202	258	237	Rural
იმერეთი	**8 725**	**9 102**	**8 733**	**8 005**	**8 008**	**8 589**	**10 000**	**8 202**	**7 008**	**7 212**	**7 197**	**Imereti**
საქალაქო დასახლება	3 936	4 036	3 817	3 514	3 468	3 963	4 656	3 648	3 489	3 282	3 135	Urban
სასოფლო დასახლება	4 789	5 066	4 916	4 491	4 540	4 626	5 344	4 554	3 519	3 930	4 062	Rural
ქ. ქუთაისის მუნიციპალიტეტი	2 174	2 250	2 097	1 978	2 011	2 354	2 778	2 118	1 843	1 720	7 197	C. Kutaisi Municipality
ბაღდათის მუნიციპალიტეტი	410	453	382	348	325	388	423	382	328	330	305	Baghdati Municipality
საქალაქო დასახლება	62	73	56	48	62	79	73	62	79	66	54	Urban
სასოფლო დასახლება	348	380	326	300	263	309	350	320	249	264	251	Rural
ვანის მუნიციპალიტეტი	420	487	468	411	381	401	423	373	319	374	398	Vani Municipality
საქალაქო დასახლება	72	53	56	55	48	57	65	58	86	76	51	Urban
სასოფლო დასახლება	348	434	412	356	333	344	358	315	233	298	347	Rural
ზესტაფონის მუნიციპალიტეტი	914	946	881	851	839	896	1035	816	727	776	756	Zestaponi Municipality
საქალაქო დასახლება	251	270	255	249	237	276	328	224	261	264	217	Urban
სასოფლო დასახლება	663	676	626	602	602	620	707	592	466	512	539	Rural
თერჯოლის მუნიციპალიტეტი	626	610	644	569	567	575	676	529	453	500	493	Terjola Municipality
საქალაქო დასახლება	81	74	91	55	69	76	85	61	79	81	61	Urban
სასოფლო დასახლება	545	536	553	514	498	499	591	468	374	419	432	Rural
სამტრედიის მუნიციპალიტეტი	739	881	821	714	691	726	845	765	602	641	657	Samtredia Municipality
საქალაქო დასახლება	412	485	437	373	351	358	460	380	353	332	338	Urban
სასოფლო დასახლება	327	396	384	341	340	368	385	385	249	309	319	Rural
საჩხერის მუნიციპალიტეტი	575	623	630	541	583	571	725	578	498	502	441	Sachkhere Municipality
საქალაქო დასახლება	77	80	80	72	69	77	110	72	88	83	65	Urban

რეგიონი, თვითმმართველი ერთეული	2015	2016	2017	2018	2019	2020	2021	2022	2023	2024	2025	Region, self-governed units
სასოფლო დასახლება	498	543	550	469	514	494	615	506	410	419	376	Rural
ტყიბულის მუნიციპალიტეტი	430	437	404	404	397	371	438	378	319	355	368	Tkibuli Municipality
საქალაქო დასახლება	193	211	185	195	156	167	198	162	178	176	166	Urban
სასოფლო დასახლება	237	226	219	209	241	204	240	216	141	179	202	Rural
წყალტუბოს მუნიციპალიტეტი	875	884	859	812	867	873	993	877	774	801	787	Tskaltubo Municipality
საქალაქო დასახლება	200	186	189	167	174	179	188	157	205	137	136	Urban
სასოფლო დასახლება	675	698	670	645	693	694	805	720	569	664	651	Rural
ჭიათურის მუნიციპალიტეტი	734	718	732	652	676	711	811	675	540	582	575	Chiatura Municipality
საქალაქო დასახლება	171	163	170	155	140	160	166	170	150	162	128	Urban
სასოფლო დასახლება	563	555	562	497	536	551	645	505	390	420	447	Rural
ხარაგაულის მუნიციპალიტეტი	382	396	359	365	330	348	386	323	275	289	315	Kharagauli Municipality
საქალაქო დასახლება	39	28	32	22	25	29	47	36	31	35	24	Urban
სასოფლო დასახლება	343	368	327	343	305	319	339	287	244	254	291	Rural
ხონის მუნიციპალიტეტი	446	417	456	360	341	375	467	388	330	342	332	Khoni Municipality
საქალაქო დასახლება	204	163	169	145	126	151	158	148	136	150	125	Urban
სასოფლო დასახლება	242	254	287	215	215	224	309	240	194	192	207	Rural
კახეთი	**4 957**	**5 099**	**4 806**	**4 529**	**4 520**	**4 544**	**5 533**	**4 408**	**3 960**	**3 942**	**4 014**	**Kakheti**
საქალაქო დასახლება	1 101	1 095	1 117	1 042	955	958	1 271	977	1 053	1 029	918	Urban
სასოფლო დასახლება	3 856	4 004	3 689	3 487	3 565	3 586	4 262	3 431	2 907	2 913	3 096	Rural
ქ. თელავი	236	257										C. Telavi
ახმეტის მუნიციპალიტეტი	488	484	452	456	470	442	578	411	410	391	400	Akhmeta Municipality
საქალაქო დასახლება	109	117	118	110	108	83	135	86	113	115	84	Urban
სასოფლო დასახლება	379	367	334	346	362	359	443	325	297	276	316	Rural
გურჯაანის მუნიციპალიტეტი	968	956	977	910	851	900	1 114	897	741	793	713	Gurjaani Municipality
საქალაქო დასახლება	135	133	139	128	117	123	156	113	117	141	95	Urban
სასოფლო დასახლება	833	823	838	782	734	777	958	784	624	652	618	Rural
დედოფლისწყაროს მუნიციპალიტეტი	373	423	411	352	350	355	414	364	271	269	307	Dedoplistskaro Municipality
საქალაქო დასახლება	105	99	129	103	98	94	120	121	91	83	89	Urban
სასოფლო დასახლება	268	324	282	249	252	261	294	243	180	186	218	Rural
თელავის მუნიციპალიტეტი	596	590	839	804	784	795	904	747	639	674	687	Telavi Municipality
საქალაქო დასახლება			248	247	213	229	272	221	226	225	205	Urban

რეგიონი, თვითმმართველი ერთეული	2015	2016	2017	2018	2019	2020	2021	2022	2023	2024	2025	Region, self-governed units
სასოფლო დასახლება	596	590	591	557	571	566	632	526	413	449	482	Rural
ლაგოდეხის მუნიციპალიტეტი	642	645	561	527	512	576	666	499	489	503	506	Lagodekhi Municipality
საქალაქო დასახლება	129	85	113	95	71	88	94	67	85	85	95	Urban
სასოფლო დასახლება	513	560	448	432	441	488	572	432	404	418	411	Rural
საგარეჯოს მუნიციპალიტეტი	597	650	592	561	561	547	713	583	571	510	564	Sagarejo Municipality
საქალაქო დასახლება	146	170	137	147	120	114	188	136	159	137	137	Urban
სასოფლო დასახლება	451	480	455	414	441	433	525	447	412	373	427	Rural
სიღნაღის მუნიციპალიტეტი	596	581	521	502	528	489	678	475	475	446	447	Sighnaghi Municipality
საქალაქო დასახლება	119	112	110	98	120	105	167	114	140	139	103	Urban
სასოფლო დასახლება	477	469	411	404	408	384	511	361	335	307	344	Rural
ყვარლის მუნიციპალიტეტი	461	513	453	417	464	440	466	432	364	356	390	Kvareli Municipality
საქალაქო დასახლება	122	122	123	114	108	122	139	119	122	104	110	Urban
სასოფლო დასახლება	339	391	330	303	356	318	327	313	242	252	280	Rural
მცხეთა-მთიანეთი	**1 464**	**1 416**	**1 370**	**1 329**	**1 311**	**1 409**	**1 718**	**1 401**	**1 200**	**1 327**	**1 227**	**Mtskheta-Mtianeti**
საქალაქო დასახლება	452	401	396	314	254	298	427	336	429	400	293	Urban
სასოფლო დასახლება	1 012	1 015	974	1 015	1 057	1 111	1 291	1 065	771	927	934	Rural
ქ. მცხეთა	203	177										C. Mtskheta
დუშეთის მუნიციპალიტეტი	479	455	448	448	407	464	529	460	378	413	412	Dusheti Municipality
საქალაქო დასახლება	163	149	149	146	99	108	166	137	143	149	119	Urban
სასოფლო დასახლება	316	306	299	302	308	356	363	323	235	264	293	Rural
თიანეთის მუნიციპალიტეტი	212	217	198	179	193	213	233	216	168	201	169	Tianeti Municipality
საქალაქო დასახლება	58	56	66	48	50	66	75	58	61	70	50	Urban
სასოფლო დასახლება	154	161	132	131	143	147	158	158	107	131	119	Rural
მცხეთის მუნიციპალიტეტი	478	498	642	624	639	655	862	647	584	635	573	Mtskheta Municipality
საქალაქო დასახლება			159	107	89	106	159	124	211	164	106	Urban
სასოფლო დასახლება	478	498	483	517	550	549	703	523	373	471	467	Rural
ყაზბეგის მუნიციპალიტეტი	92	69	82	78	72	77	94	78	70	78	73	Kazbegi Municipality
საქალაქო დასახლება	28	19	22	13	16	18	27	17	14	17	18	Urban
სასოფლო დასახლება	64	50	60	65	56	59	67	61	56	61	55	Rural
რაჭა-ლეჩხუმი და ქვემო სვანეთი	**840**	**823**	**736**	**656**	**686**	**764**	**874**	**715**	**580**	**533**	**585**	**Racha-Lechkumi and Kvemo Svaneti**
საქალაქო დასახლება	145	117	139	138	115	111	148	94	152	125	96	Urban
სასოფლო დასახლება	695	706	597	518	571	653	726	621	428	408	489	Rural

რეგიონი, თვითმმართველი ერთეული	2015	2016	2017	2018	2019	2020	2021	2022	2023	2024	2025	Region, self-governed units
ქ. ამბროლაური	44	43										C. Ambrolauri
ამბროლაურის მუნიციპალიტეტი	269	278	277	237	256	261	303	265	213	199	223	Ambrolauri Municipality
საქალაქო დასახლება			38	45	31	29	34	28	50	37	31	Urban
სასოფლო დასახლება	269	278	239	192	225	232	269	237	163	162	192	Rural
ლენტეხის მუნიციპალიტეტი	95	98	93	63	77	68	101	77	66	87	76	Lentekhi Municipality
საქალაქო დასახლება	5	7	19	5	15	13	12	12	18	19	10	Urban
სასოფლო დასახლება	90	91	74	58	62	55	89	65	48	68	66	Rural
ონის მუნიციპალიტეტი	155	145	148	155	150	176	179	134	126	104	109	Oni Municipality
საქალაქო დასახლება	57	38	55	61	46	48	60	35	50	48	29	Urban
სასოფლო დასახლება	98	107	93	94	104	128	119	99	76	56	80	Rural
ცაგერის მუნიციპალიტეტი	277	259	218	201	203	259	291	239	175	143	177	Tsageri Municipality
საქალაქო დასახლება	39	29	27	27	23	21	42	19	34	21	26	Urban
სასოფლო დასახლება	238	230	191	174	180	238	249	220	141	122	151	Rural
სამეგრელო-ზემო სვანეთი	**5 397**	**5 532**	**5 119**	**4 904**	**4 874**	**4 946**	**5 578**	**4 873**	**4 119**	**4 365**	**4 378**	**Samegrelo-Zemo Svaneti**
საქალაქო დასახლება	2 366	2 454	2 202	1 993	1 957	1 926	2 125	1 817	1 737	1 738	1 614	Urban
სასოფლო დასახლება	3 031	3 078	2 917	2 911	2 917	3 020	3 453	3 056	2 382	2 627	2 764	Rural
ქ. ზუგდიდი	896	1 010										C. Zugdidi
ქ. ფოთის მუნიციპალიტეტი	560	542	541	536	509	541	645	560	463	465	481	C. Poti Municipality
აბაშის მუნიციპალიტეტი	408	401	383	401	350	370	399	392	319	332	306	Abasha Municipality
საქალაქო დასახლება	107	107	92	94	90	79	81	105	124	105	73	Urban
სასოფლო დასახლება	301	294	291	307	260	291	318	287	195	227	233	Rural
ზუგდიდის მუნიციპალიტეტი	840	932	1 636	1 556	1 546	1 508	1 697	1 422	1 343	1 419	1 407	Zugdidi Municipality
საქალაქო დასახლება			835	703	722	651	597	491	500	464	481	Urban
სასოფლო დასახლება	840	932	801	853	824	857	1100	931	843	955	926	Rural
მარტვილის მუნიციპალიტეტი	592	580	571	536	539	531	618	523	458	437	453	Martvili Municipality
საქალაქო დასახლება	74	79	77	56	55	58	72	36	97	62	49	Urban
სასოფლო დასახლება	518	501	494	480	484	473	546	487	361	375	404	Rural
მესტიის მუნიციპალიტეტი	120	128	129	131	121	139	150	130	103	118	110	Mestia Municipality
საქალაქო დასახლება	26	40	38	37	25	30	40	35	36	35	18	Urban
სასოფლო დასახლება	94	88	91	94	96	109	110	95	67	83	92	Rural
სენაკის მუნიციპალიტეტი	694	663	634	585	630	622	776	647	494	564	548	Senaki Municipality
საქალაქო დასახლება	386	357	339	314	318	314	440	343	288	331	282	Urban

რეგიონი, თვითმმართველი ერთეული	2015	2016	2017	2018	2019	2020	2021	2022	2023	2024	2025	Region, self-governed units
სასოფლო დასახლება	308	306	295	271	312	308	336	304	206	233	266	Rural
ჩხოროწყუს მუნიციპალიტეტი	370	353	364	365	323	349	347	358	268	311	319	Chkhorotsku Municipality
საქალაქო დასახლება	74	71	68	70	67	54	46	67	62	61	61	Urban
სასოფლო დასახლება	296	282	296	295	256	295	301	291	206	250	258	Rural
წალენჯიხის მუნიციპალიტეტი	435	462	394	353	393	394	443	372	313	356	379	Tsalenjikha Municipality
საქალაქო დასახლება	153	167	130	115	111	121	131	119	97	128	114	Urban
სასოფლო დასახლება	282	295	264	238	282	273	312	253	216	228	265	Rural
ხობის მუნიციპალიტეტი	482	461	467	441	463	492	503	469	358	363	375	Khobi Municipality
საქალაქო დასახლება	90	81	82	68	60	78	73	61	70	87	55	Urban
სასოფლო დასახლება	392	380	385	373	403	414	430	408	288	276	320	Rural
სამცხე-ჯავახეთი	**2 086**	**2 053**	**1 941**	**1 927**	**1 945**	**2 055**	**2 324**	**1 932**	**1 740**	**1 712**	**1 667**	**Samtskhe-Javakheti**
საქალაქო დასახლება	757	680	661	637	640	713	845	650	653	658	572	Urban
სასოფლო დასახლება	1 329	1 373	1 280	1 290	1 305	1 342	1 479	1 282	1 087	1 054	1 095	Rural
ქ. ახალციხე	196	176										C. Akhaltsikhe
ადიგენის მუნიციპალიტეტი	233	237	237	202	224	223	252	213	189	155	192	Adigeni Municipality
საქალაქო დასახლება	51	29	43	20	31	19	35	24	24	22	29	Urban
სასოფლო დასახლება	182	208	194	182	193	204	217	189	165	133	163	Rural
ასპინძის მუნიციპალიტეტი	143	156	134	128	139	130	147	112	114	112	122	Aspindza Municipality
საქალაქო დასახლება	21	48	41	37	39	25	47	21	37	42	28	Urban
სასოფლო დასახლება	122	108	93	91	100	105	100	91	77	70	94	Rural
ახალქალაქის მუნიციპალიტეტი	478	492	462	467	462	494	605	458	408	434	423	Akhalkalaki Municipality
საქალაქო დასახლება	121	106	90	80	90	97	123	85	86	107	88	Urban
სასოფლო დასახლება	357	386	372	387	372	397	482	373	322	327	335	Rural
ახალციხის მუნიციპალიტეტი	317	317	490	468	490	559	595	505	463	443	425	Akhaltsikhe Municipality
საქალაქო დასახლება	13	40	214	196	206	269	289	234	231	220	205	Urban
სასოფლო დასახლება	304	277	276	272	284	290	306	271	232	223	220	Rural
ბორჯომის მუნიციპალიტეტი	445	403	368	376	383	371	468	401	361	333	291	Borjomi Municipality
საქალაქო დასახლება	291	227	223	240	226	256	299	234	227	210	180	Urban
სასოფლო დასახლება	154	176	145	136	157	115	169	167	134	123	111	Rural

რეგიონი, თვითმმართველი ერთეული	2015	2016	2017	2018	2019	2020	2021	2022	2023	2024	2025	Region, self-governed units
ნინოწმინდის მუნიციპალიტეტი	274	272	250	286	247	278	257	243	205	235	214	Ninotsminda Municipality
საქალაქო დასახლება	64	54	50	64	48	47	52	52	48	57	42	Urban
სასოფლო დასახლება	210	218	200	222	199	231	205	191	157	178	172	Rural
ქვემო ქართლი	**4 444**	**4 855**	**4 351**	**4 525**	**4 372**	**4 892**	**5 565**	**4 528**	**4 159**	**4 369**	**4 375**	**Kvemo Kartli**
საქალაქო დასახლება	1 782	1 932	1 710	1 770	1 744	1 821	2 376	1 815	1 854	1 968	1 812	Urban
სასოფლო დასახლება	2 662	2 923	2 641	2 755	2 628	3 071	3 189	2 713	2 305	2 401	2 563	Rural
ქ. რუსთავის მუნიციპალიტეტი	1 090	1 214	1 116	1 182	1 152	1 221	1 660	1 170	1 105	1 166	1 165	C. Rustavi Municipality
ბოლნისის მუნიციპალიტეტი	638	720	598	623	644	603	678	621	593	608	645	Bolnisi Municipality
საქალაქო დასახლება	161	187	164	133	127	124	151	137	130	144	173	Urban
სასოფლო დასახლება	477	533	434	490	517	479	527	484	463	464	472	Rural
გარდაბნის მუნიციპალიტეტი	907	888	836	913	833	1 021	1 079	946	831	837	871	Gardabani Municipality
საქალაქო დასახლება	190	122	96	126	101	106	150	134	155	157	137	Urban
სასოფლო დასახლება	717	766	740	787	732	915	929	812	676	680	734	Rural
დმანისის მუნიციპალიტეტი	303	321	274	283	260	306	375	272	238	262	265	Dmanisi Municipality
საქალაქო დასახლება	35	43	37	25	27	25	44	32	38	39	25	Urban
სასოფლო დასახლება	268	278	237	258	233	281	331	240	200	223	240	Rural
თეთრიწყაროს მუნიციპალიტეტი	329	401	323	310	306	298	360	306	256	283	250	Tetritskaro Municipality
საქალაქო დასახლება	91	119	92	82	92	72	102	82	85	84	81	Urban
სასოფლო დასახლება	238	282	231	228	214	226	258	224	171	199	169	Rural
მარნეულის მუნიციპალიტეტი	974	1 049	1 019	1 034	982	1 228	1 167	997	938	1 013	978	Marneuli Municipality
საქალაქო დასახლება	187	189	176	187	205	240	222	208	293	340	193	Urban
სასოფლო დასახლება	787	860	843	847	777	988	945	789	645	673	785	Rural
წალკის მუნიციპალიტეტი	203	262	185	180	195	215	246	216	198	200	201	Tsalka Municipality
საქალაქო დასახლება	28	58	29	35	40	33	47	52	48	38	38	Urban
სასოფლო დასახლება	175	204	156	145	155	182	199	164	150	162	163	Rural
შიდა ქართლი	**3 570**	**3 717**	**3 449**	**3 398**	**3 275**	**3 433**	**4 159**	**3 423**	**3 012**	**3 046**	**3 023**	**Shida Kartli**
საქალაქო დასახლება	1 296	1 309	1 191	1 137	1 066	1 141	1 443	1 147	1 377	1 370	1 035	Urban
სასოფლო დასახლება	2 274	2 408	2 258	2 261	2 209	2 292	2 716	2 276	1 635	1 676	1 988	Rural
ქ. გორი	552	533										C. Gori
გორის მუნიციპალიტეტი	1 065	1 135	1 542	1 529	1 462	1 481	1 836	1 585	1 371	1 372	1 344	Gori Municipality
საქალაქო დასახლება			531	482	426	465	601	514	678	663	433	Urban

რეგიონი, თვითმმართველი ერთეული	2015	2016	2017	2018	2019	2020	2021	2022	2023	2024	2025	Region, self-governed units
სასოფლო დასახლება	1 065	1 135	1 011	1 047	1 036	1 016	1 235	1 071	693	709	911	Rural
კასპის მუნიციპალიტეტი	660	699	626	644	595	630	801	649	557	606	593	Kaspi Municipality
საქალაქო დასახლება	200	181	157	148	137	127	201	153	173	186	141	Urban
სასოფლო დასახლება	460	518	469	496	458	503	600	496	384	420	452	Rural
ქარელის მუნიციპალიტეტი	583	542	553	498	517	530	625	499	453	442	444	Kareli Municipality
საქალაქო დასახლება	124	108	122	101	98	115	107	105	138	132	90	Urban
სასოფლო დასახლება	459	434	431	397	419	415	518	394	315	310	354	Rural
ხაშურის მუნიციპალიტეტი	710	808	728	727	701	792	897	690	631	626	642	Khashuri Municipality
საქალაქო დასახლება	420	487	381	406	405	434	534	375	388	389	371	Urban
სასოფლო დასახლება	290	321	347	321	296	358	363	315	243	237	271	Rural

ბუნებრივი მატება რეგიონების, თვითმმართველი ერთეულების და საქალაქო-სასოფლო დასახლებების მიხედვით (კაცი)
Natural increase by regions, self-governed units and urban-rural settlements (persons)

რეგიონი, თვითმმართველი ერთეული	2015	2016	2017	2018	2019	2020	2021	2022	2023	2024	2025	Regions, self-governed units
საქართველო	**10 128**	**5 798**	**5 471**	**4 614**	**1 637**	**-4 017**	**-13 960**	**-6 799**	**-2 542**	**-4 488**	**-6 452**	**Georgia**
საქალაქო დასახლება	7 759	5 439	5 000	5 469	4 583	859	-6 027	-877	611	969	-324	Urban
სასოფლო დასახლება	2 369	359	471	-855	-2 946	-4 876	-7 933	-5 922	-3 153	-5 457	-6 128	Rural
ქ. თბილისის მუნიციპალიტეტი	**5 132**	**4 064**	**2 930**	**4 039**	**3 473**	**1 393**	**-2 943**	**79**	**1 468**	**1 923**	**1 591**	**C. Tbilisi Municipality**
საქალაქო დასახლება	4 915	3 838	2 923	3 847	3 247	1 244	-2 973	-63	1 351	1 799	1 513	Urban
სასოფლო დასახლება	217	226	7	192	226	149	30	142	117	124	78	Rural
აჭარის ავტონომიური რესპუბლიკა	**2 824**	**2 355**	**2 628**	**2 362**	**2 333**	**1 346**	**1 139**	**1 456**	**1 760**	**1 435**	**1 008**	**Autonomous Republic of Adjara**
საქალაქო დასახლება	1 731	1 327	1 466	1 419	1 685	1 133	994	1271	1 366	1 296	914	Urban
სასოფლო დასახლება	1 093	1 028	1 162	943	648	213	145	185	394	139	94	Rural
ქ. ბათუმის მუნიციპალიტეტი	1 518	1 168	1 234	1 286	1 531	1 083	917	1 209	1 202	1 113	-913	C. Batumi Municipality
ქედის მუნიციპალიტეტი	123	119	102	73	55	-23	9	-9	33	41	8	Keda Municipality
საქალაქო დასახლება	16	27	28	15	14	3	14	-2	18	25	-4	Urban
სასოფლო დასახლება	107	92	74	58	41	-26	-5	-7	15	16	12	Rural
ქობულეთის მუნიციპალიტეტი	429	377	533	328	297	108	-5	44	132	74	-36	Kobuleti Municipality
საქალაქო დასახლება	186	124	183	92	135	42	67	55	106	123	48	Urban
სასოფლო დასახლება	243	253	350	236	162	66	-72	-11	26	-49	-84	Rural
შუახევის მუნიციპალიტეტი	44	78	75	82	37	-39	5	13	33	-13	40	Shuakhevi Municipality
საქალაქო დასახლება	14	5	11	11	4	3	5	9	19	4	7	Urban
სასოფლო დასახლება	30	73	64	71	33	-42	0	4	14	-17	33	Rural
ხელვაჩაურის მუნიციპალიტეტი	502	445	479	417	373	213	186	208	338	193	98	Khelvachauri Municipality
საქალაქო დასახლება						0					0	Urban
სასოფლო დასახლება	502	445	479	417	373	213	186	208	338	193	98	Rural
ხულოს მუნიციპალიტეტი	208	168	205	176	40	4	27	-9	22	27	47	Khulo Municipality
საქალაქო დასახლება	-3	3	10	15	1	2	-9		21	31	12	Urban
სასოფლო დასახლება	211	165	195	161	39	2	36	-9	1	-4	35	Rural
გურია	**-227**	**-297**	**-390**	**-419**	**-575**	**-699**	**-891**	**-785**	**-578**	**-707**	**-760**	**Guria**
საქალაქო დასახლება	-74	-50	-100	-65	-94	-96	-94	-122	-37	-51	-79	Urban
სასოფლო დასახლება	-153	-247	-290	-354	-481	-603	-797	-663	-541	-656	-681	Rural
ქ. ოზურგეთი	-88	-54										C. Ozurgeti

რეგიონი, თვითმმართველი ერთეული	2015	2016	2017	2018	2019	2020	2021	2022	2023	2024	2025	Regions, self-governed units
ლანჩხუთის მუნიციპალიტეტი	-30	-123	-142	-150	-193	-197	-284	-230	-190	-184	-231	Lanchkhuti Municipality
საქალაქო დასახლება	-24	-46	-29	-24	-26	-33	-36	-42	-11	-15	-43	Urban
სასოფლო დასახლება	-6	-77	-113	-126	-167	-164	-248	-188	-179	-169	-188	Rural
ოზურგეთის მუნიციპალიტეტი	-16	-31	-139	-215	-256	-388	-452	-391	-313	-374	-402	Ozurgeti Municipality
საქალაქო დასახლება	51	60	-52	-38	-51	-48	-46	-70	-19	-26	-32	Urban
სასოფლო დასახლება	-67	-91	-87	-177	-205	-340	-406	-321	-294	-348	-370	Rural
ჩოხატაურის მუნიციპალიტეტი	-93	-89	-109	-54	-126	-114	-155	-164	-75	-149	-127	Chokhatauri Municipality
საქალაქო დასახლება	-13	-10	-19	-3	-17	-15	-12	-10	-7	-10	-4	Urban
სასოფლო დასახლება	-80	-79	-90	-51	-109	-99	-143	-154	-68	-139	-123	Rural
იმერეთი	**-210**	**-1 318**	**-1 159**	**-1 248**	**-1 968**	**-2 716**	**-4 121**	**-2 987**	**-2 171**	**-2 718**	**-2 922**	**Imereti**
საქალაქო დასახლება	400	-25	105	64	-205	**-863**	-1563	-905	-885	-622	-880	Urban
სასოფლო დასახლება	-610	-1 293	-1 264	-1 312	-1 763	**-1 853**	-2 558	-2 082	-1 286	-2 096	-2 042	Rural
ქ. ქუთაისის მუნიციპალიტეტი	491	219	272	292	10	-389	-800	-351	-261	-271	-5 731	C. Kutaisi Municipality
ბაღდათის მუნიციპალიტეტი	-57	-169	-103	-99	-114	-173	-215	-194	-153	-171	-158	Baghdati Municipality
საქალაქო დასახლება	-2	-21	-4	3	-26	-42	-44	-22	-34	-4	-35	Urban
სასოფლო დასახლება	-55	-148	-99	-102	-88	-131	-171	-172	-119	-167	-123	Rural
ვანის მუნიციპალიტეტი	-32	-131	-123	-86	-137	-184	-170	-167	-120	-199	-250	Vani Municipality
საქალაქო დასახლება	-3	-7	-20	-21	-2	-22	-19	-34	-46	-29	-34	Urban
სასოფლო დასახლება	-29	-124	-103	-65	-135	-162	-151	-133	-74	-170	-216	Rural
ზესტაფონის მუნიციპალიტეტი	-1	-113	-79	-127	-175	-279	-359	-245	-190	-275	-307	Zestaponi Municipality
საქალაქო დასახლება	55	12	0	4	38	-58	-78	-2	-44	-25	-65	Urban
სასოფლო დასახლება	-56	-125	-79	-131	-213	-221	-281	-243	-146	-250	-242	Rural
თერჯოლის მუნიციპალიტეტი	-101	-136	-192	-192	-210	-226	-339	-213	-123	-210	-207	Terjola Municipality
საქალაქო დასახლება	3	-12	-12	19	-4	-27	-39	-19	-24	16	-15	Urban
სასოფლო დასახლება	-104	-124	-180	-211	-206	-199	-300	-194	-99	-226	-192	Rural
სამტრედიის მუნიციპალიტეტი	2	-207	-176	-162	-219	-255	-381	-354	-252	-307	-353	Samtredia Municipality
საქალაქო დასახლება	-14	-99	-56	-76	-98	-91	-190	-163	-147	-126	-169	Urban
სასოფლო დასახლება	16	-108	-120	-86	-121	-164	-191	-191	-105	-181	-184	Rural
საჩხერის მუნიციპალიტეტი	36	-39	-24	-64	-132	-151	-272	-194	-122	-173	-116	Sachkhere Municipality
საქალაქო დასახლება	4	15	27	-20	17	-20	-38	-19	-9	-18	-8	Urban
სასოფლო დასახლება	32	-54	-51	-44	-149	-131	-234	-175	-113	-155	-108	Rural
ტყიბულის მუნიციპალიტეტი	-166	-177	-151	-208	-216	-176	-297	-213	-174	-218	-235	Tkibuli Municipality

რეგიონი, თვითმმართველი ერთეული	2015	2016	2017	2018	2019	2020	2021	2022	2023	2024	2025	Regions, self-governed units
საქალაქო დასახლება	-50	-66	-41	-72	-69	-69	-120	-85	-105	-99	-99	Urban
სასოფლო დასახლება	-116	-111	-110	-136	-147	-107	-177	-128	-69	-119	-136	Rural
წყალტუბოს მუნიციპალიტეტი	-164	-189	-184	-242	-339	-337	-483	-416	-339	-383	-414	Tskaltubo Municipality
საქალაქო დასახლება	-36	-29	-37	-20	-45	-40	-70	-45	-96	29	-33	Urban
სასოფლო დასახლება	-128	-160	-147	-222	-294	-297	-413	-371	-243	-412	-381	Rural
ჭიათურის მუნიციპალიტეტი	-30	-149	-140	-141	-230	-255	-364	-299	-159	-248	-261	Chiatura Municipality
საქალაქო დასახლება	44	6	37	-12	3	-31	-56	-66	-36	-53	-50	Urban
სასოფლო დასახლება	-74	-155	-177	-129	-233	-224	-308	-233	-123	-195	-211	Rural
ხარაგაულის მუნიციპალიტეტი	-59	-119	-94	-139	-119	-135	-199	-145	-108	-109	-163	Kharagauli Municipality
საქალაქო დასახლება	-7	3	-4	2	-2	-7	-24	-23	-19	5	-14	Urban
სასოფლო დასახლება	-52	-122	-90	-141	-117	-128	-175	-122	-89	-114	-149	Rural
ხონის მუნიციპალიტეტი	-129	-108	-165	-80	-87	-156	-242	-196	-170	-154	-154	Khoni Municipality
საქალაქო დასახლება	-85	-46	-57	-35	-27	-67	-85	-76	-64	-47	-54	Urban
სასოფლო დასახლება	-44	-62	-108	-45	-60	-89	-157	-120	-106	-107	-100	Rural
კახეთი	**255**	**-229**	**-84**	**-370**	**-648**	**-716**	**-1 743**	**-1 031**	**-857**	**-1 008**	**-1 404**	**Kakheti**
საქალაქო დასახლება	-61	-183	-233	-262	-202	-164	-487	-258	-211	-211	-404	Urban
სასოფლო დასახლება	316	-46	149	-108	-446	-552	-1 256	-773	-646	-797	-1 000	Rural
ქ. თელავი	40	-39										C. Telavi
ახმეტის მუნიციპალიტეტი	110	25	53	-58	-118	-60	-213	-81	-112	-85	-177	Akhmeta Municipality
საქალაქო დასახლება	-16	-31	-20	-45	-48	-9	-51	-21	-50	-56	-50	Urban
სასოფლო დასახლება	126	56	73	-13	-70	-51	-162	-60	-62	-29	-127	Rural
გურჯაანის მუნიციპალიტეტი	-159	-260	-285	-287	-309	-333	-523	-444	-287	-388	-347	Gurjaani Municipality
საქალაქო დასახლება	-12	-49	-42	-39	-52	-38	-63	-37	-8	-38	-22	Urban
სასოფლო დასახლება	-147	-211	-243	-248	-257	-295	-460	-407	-279	-350	-325	Rural
დედოფლისწყაროს მუნიციპალიტეტი	-25	-90	-112	-100	-100	-127	-196	-149	-78	-99	-155	Dedoplistskaro Municipality
საქალაქო დასახლება	3	-7	-53	-27	-19	-23	-58	-52	-18	-25	-39	Urban
სასოფლო დასახლება	-28	-83	-59	-73	-81	-104	-138	-97	-60	-74	-116	Rural
თელავის მუნიციპალიტეტი	26	6	-17	-47	-92	-92	-234	-115	-76	-150	-214	Telavi Municipality
საქალაქო დასახლება			-24	-34	0	-1	-54	-12	-17	-30	-68	Urban
სასოფლო დასახლება	26	6	7	-13	-92	-91	-180	-103	-59	-120	-146	Rural
ლაგოდეხის მუნიციპალიტეტი	58	52	61	74	49	17	-127	-26	-48	-87	-126	Lagodekhi Municipality
საქალაქო დასახლება	-45	-1	-55	-41	-8	-16	-36	-20	-17	-25	-64	Urban

რეგიონი, თვითმმართველი ერთეული	2015	2016	2017	2018	2019	2020	2021	2022	2023	2024	2025	Regions, self-governed units
სასოფლო დასახლება	103	53	116	115	57	33	-91	-6	-31	-62	-62	Rural
საგარეჯოს მუნიციპალიტეტი	347	286	333	235	262	162	19	96	45	134	0	Sagarejo Municipality
საქალაქო დასახლება	-1	-18	1	-21	16	4	-83	-38	13	67	-54	Urban
სასოფლო დასახლება	348	304	332	256	246	158	102	134	32	67	54	Rural
სიღნაღის მუნიციპალიტეტი	-175	-168	-106	-178	-234	-180	-372	-230	-225	-226	-243	Sighnaghi Municipality
საქალაქო დასახლება	-34	-29	-11	-31	-61	-48	-92	-46	-62	-73	-59	Urban
სასოფლო დასახლება	-141	-139	-95	-147	-173	-132	-280	-184	-163	-153	-184	Rural
ყვარლის მუნიციპალიტეტი	33	-41	-11	-9	-106	-103	-97	-82	-76	-107	-142	Kvareli Municipality
საქალაქო დასახლება	4	-9	-29	-24	-30	-33	-50	-32	-52	-31	-48	Urban
სასოფლო დასახლება	29	-32	18	15	-76	-70	-47	-50	-24	-76	-94	Rural
მცხეთა-მთიანეთი	**-184**	**-236**	**-165**	**-262**	**-365**	**-483**	**-704**	**-613**	**-355**	**-557**	**-484**	**Mtskheta-Mtianeti**
საქალაქო დასახლება	-144	-111	-74	-59	-35	-101	-187	-131	-185	-136	-104	Urban
სასოფლო დასახლება	-40	-125	-91	-203	-330	-382	-517	-482	-170	-421	-380	Rural
ქ. მცხეთა	-56	-57										C. Mtskheta
დუშეთის მუნიციპალიტეტი	-155	-128	-102	-149	-164	-217	-236	-242	-148	-178	-214	Dusheti Municipality
საქალაქო დასახლება	-44	-18	11	-33	-17	-37	-60	-55	-53	-49	-47	Urban
სასოფლო დასახლება	-111	-110	-113	-116	-147	-180	-176	-187	-95	-129	-167	Rural
თიანეთის მუნიციპალიტეტი	-71	-99	-86	-85	-95	-129	-158	-151	-97	-121	-96	Tianeti Municipality
საქალაქო დასახლება	-32	-28	-24	-21	-17	-45	-46	-32	-33	-36	-26	Urban
სასოფლო დასახლება	-39	-71	-62	-64	-78	-84	-112	-119	-64	-85	-70	Rural
მცხეთის მუნიციპალიტეტი	114	65	45	-13	-91	-111	-292	-200	-95	-233	-161	Mtskheta Municipality
საქალაქო დასახლება			-53	-3	3	-14	-77	-41	-93	-48	-33	Urban
სასოფლო დასახლება	114	65	98	-10	-94	-97	-215	-159	-2	-185	-128	Rural
ყაზბეგის მუნიციპალიტეტი	-16	-17	-22	-15	-15	-26	-18	-20	-15	-25	-13	Kazbegi Municipality
საქალაქო დასახლება	-12	-8	-8	-2	-4	-5	-4	-3	-6	-3	2	Urban
სასოფლო დასახლება	-4	-9	-14	-13	-11	-21	-14	-17	-9	-22	-15	Rural
რაჭა-ლეჩხუმი და ქვემო სვანეთი	**-473**	**-496**	**-395**	**-328**	**-402**	**-505**	**-611**	**-469**	**-354**	**-296**	**-394**	**Racha-Lechkumi and Kvemo Svaneti**
საქალაქო დასახლება	-48	-44	-54	-65	-39	-37	-84	-24	-109	-36	-57	Urban
სასოფლო დასახლება	-425	-452	-341	-263	-363	-468	-527	-445	-245	-260	-337	Rural
ქ. ამბროლაური	-23	-18										C. Ambrolauri
ამბროლაურის მუნიციპალიტეტი	-191	-205	-171	-139	-163	-173	-221	-177	-133	-127	-148	Ambrolauri Municipality
საქალაქო დასახლება			-9	-20	-5	1	-16		-38	-11	-17	Urban

რეგიონი, თვითმმართველი ერთეული	2015	2016	2017	2018	2019	2020	2021	2022	2023	2024	2025	Regions, self-governed units
სასოფლო დასახლება	-191	-205	-162	-119	-158	-174	-205	-177	-95	-116	-131	Rural
ლენტეხის მუნიციპალიტეტი	-12	-33	-22	13	-27	-20	-40	-36	-31	-25	-45	Lentekhi Municipality
საქალაქო დასახლება	11	0	-6	8	-4	-4	-4	-4	-13	2	-4	Urban
სასოფლო დასახლება	-23	-33	-16	5	-23	-16	-36	-32	-18	-27	-41	Rural
ონის მუნიციპალიტეტი	-98	-90	-89	-103	-103	-127	-125	-87	-81	-57	-78	Oni Municipality
საქალაქო დასახლება	-25	-10	-23	-35	-22	-25	-35	-14	-32	-28	-20	Urban
სასოფლო დასახლება	-73	-80	-66	-68	-81	-102	-90	-73	-49	-29	-58	Rural
ცაგერის მუნიციპალიტეტი	-149	-150	-113	-99	-109	-185	-225	-169	-109	-87	-123	Tsageri Municipality
საქალაქო დასახლება	-11	-16	-16	-18	-8	-9	-29	-6	-26	1	-16	Urban
სასოფლო დასახლება	-138	-134	-97	-81	-101	-176	-196	-163	-83	-88	-107	Rural
სამეგრელო-ზემო სვანეთი	**-399**	**-735**	**-683**	**-932**	**-1 401**	**-1 660**	**-2 375**	**-2 037**	**-1 511**	**-1 951**	**-2 200**	**Samegrelo-Zemo Svaneti**
საქალაქო დასახლება	-301	-485	-349	-272	-392	-528	-762	-495	-481	-631	-662	Urban
სასოფლო დასახლება	-98	-250	-334	-660	-1 009	-1 132	-1 613	-1 542	-1 030	-1 320	-1 538	Rural
ქ. ზუგდიდი	-145	-290										C. Zugdidi
ქ. ფოთის მუნიციპალიტეტი	35	3	-30	-45	-91	-148	-227	-147	-95	-187	-244	C. Poti Municipality
აბაშის მუნიციპალიტეტი	-184	-156	-160	-213	-167	-158	-209	-236	-167	-192	-193	Abasha Municipality
საქალაქო დასახლება	-62	-37	-34	-45	-50	-27	-42	-64	-76	-72	-46	Urban
სასოფლო დასახლება	-122	-119	-126	-168	-117	-131	-167	-172	-91	-120	-147	Rural
ზუგდიდის მუნიციპალიტეტი	180	62	-26	-94	-302	-393	-607	-455	-455	-548	-657	Zugdidi Municipality
საქალაქო დასახლება			-122	-6	-86	-133	-98	11	-5	4	-113	Urban
სასოფლო დასახლება	180	62	96	-88	-216	-260	-509	-466	-450	-552	-544	Rural
მარტვილის მუნიციპალიტეტი	-114	-110	-117	-178	-213	-207	-311	-271	-201	-188	-235	Martvili Municipality
საქალაქო დასახლება	-31	-27	-27	-9	-17	-24	-46	-13	-67	-10	-16	Urban
სასოფლო დასახლება	-83	-83	-90	-169	-196	-183	-265	-258	-134	-178	-219	Rural
მესტიის მუნიციპალიტეტი	68	68	47	24	18	33	-17	3	20	12	7	Mestia Municipality
საქალაქო დასახლება	12	6	-5	-3	8	6	-11	3	-6	-5	11	Urban
სასოფლო დასახლება	56	62	52	27	10	27	-6	0	26	17	-4	Rural
სენაკის მუნიციპალიტეტი	-69	-100	-118	-135	-225	-275	-383	-348	-200	-296	-332	Senaki Municipality
საქალაქო დასახლება	-36	-45	-60	-102	-104	-113	-227	-174	-131	-184	-160	Urban
სასოფლო დასახლება	-33	-55	-58	-33	-121	-162	-156	-174	-69	-112	-172	Rural
ჩხოროწყუს მუნიციპალიტეტი	-43	-29	-88	-106	-109	-137	-148	-187	-135	-171	-193	Chkhorotsku Municipality
საქალაქო დასახლება	-21	-18	-23	-26	-28	-16	-18	-38	-39	-40	-40	Urban

რეგიონი, თვითმმართველი ერთეული	2015	2016	2017	2018	2019	2020	2021	2022	2023	2024	2025	Regions, self-governed units
სასოფლო დასახლება	-22	-11	-65	-80	-81	-121	-130	-149	-96	-131	-153	Rural
წალენჯიხის მუნიციპალიტეტი	-54	-108	-70	-49	-144	-146	-204	-165	-138	-199	-192	Tsalenjikha Municipality
საქალაქო დასახლება	-18	-39	-7	-3	-7	-22	-46	-39	-24	-78	-39	Urban
სასოფლო დასახლება	-36	-69	-63	-46	-137	-124	-158	-126	-114	-121	-153	Rural
ხობის მუნიციპალიტეტი	-73	-75	-121	-136	-168	-229	-269	-231	-140	-182	-161	Khobi Municipality
საქალაქო დასახლება	-35	-38	-41	-33	-17	-51	-47	-34	-38	-59	-15	Urban
სასოფლო დასახლება	-38	-37	-80	-103	-151	-178	-222	-197	-102	-123	-146	Rural
სამცხე-ჯავახეთი	**182**	**296**	**237**	**180**	**-41**	**-143**	**-428**	**-245**	**-155**	**-156**	**-158**	**Samtskhe-Javakheti**
საქალაქო დასახლება	3	125	85	3	-17	-95	-271	-104	-95	-87	-92	Urban
სასოფლო დასახლება	179	171	152	177	-24	-48	-157	-141	-60	-69	-66	Rural
ქ. ახალციხე	88	114										C. Akhaltsikhe
ადიგენის მუნიციპალიტეტი	40	14	9	39	-19	-13	-51	-11	-21	-3	-26	Adigeni Municipality
საქალაქო დასახლება	-8	11	-7	9	-16	-1	-11	2	-1	3	-11	Urban
სასოფლო დასახლება	48	3	16	30	-3	-12	-40	-13	-20	-6	-15	Rural
ასპინძის მუნიციპალიტეტი	40	23	26	27	-6	28	-19	8	-12	-3	-18	Aspindza Municipality
საქალაქო დასახლება	22	4	13	6	-1	21	-14	9	-10	-11	-3	Urban
სასოფლო დასახლება	18	19	13	21	-5	7	-5	-1	-2	8	-15	Rural
ახალქალაქის მუნიციპალიტეტი	127	146	127	126	78	57	-19	20	66	29	13	Akhalkalaki Municipality
საქალაქო დასახლება	-35	4	1	3	7	4	-23	17	36	23	7	Urban
სასოფლო დასახლება	162	142	126	123	71	53	4	3	30	6	6	Rural
ახალციხის მუნიციპალიტეტი	-67	-55	61	37	-4	-133	-180	-122	-96	-81	-97	Akhaltsikhe Municipality
საქალაქო დასახლება	17	-14	115	65	57	-40	-73	-12	-31	-15	-39	Urban
სასოფლო დასახლება	-84	-41	-54	-28	-61	-93	-107	-110	-65	-66	-58	Rural
ბორჯომის მუნიციპალიტეტი	-75	-23	-45	-55	-120	-83	-171	-159	-144	-126	-57	Borjomi Municipality
საქალაქო დასახლება	-72	-2	-26	-56	-73	-84	-138	-107	-105	-87	-40	Urban
სასოფლო დასახლება	-3	-21	-19	1	-47	1	-33	-52	-39	-39	-17	Rural
ნინოწმინდის მუნიციპალიტეტი	29	77	59	6	30	1	12	19	52	28	27	Ninotsminda Municipality
საქალაქო დასახლება	-9	8	-11	-24	9	5	-12	-13	16	0	-6	Urban
სასოფლო დასახლება	38	69	70	30	21	-4	24	32	36	28	33	Rural
ქვემო ქართლი	**2 659**	**2 037**	**2 342**	**1 654**	**1 473**	**638**	**-167**	**546**	**719**	**292**	**56**	**Kvemo Kartli**
საქალაქო დასახლება	1 130	880	1 109	820	595	409	-230	202	192	47	-146	Urban
სასოფლო დასახლება	1 529	1 157	1 233	834	878	229	63	344	527	245	202	Rural

რეგიონი, თვითმმართველი ერთეული	2015	2016	2017	2018	2019	2020	2021	2022	2023	2024	2025	Regions, self-governed units
ქ. რუსთავის მუნიციპალიტეტი	936	726	832	663	423	261	-270	131	-6	-144	-108	C. Rustavi Municipality
ბოლნისის მუნიციპალიტეტი	227	108	206	83	75	50	6	30	20	34	-73	Bolnisi Municipality
საქალაქო დასახლება	78	36	66	67	18	26	-11	19	38	40	-52	Urban
სასოფლო დასახლება	149	72	140	16	57	24	17	11	-18	-6	-21	Rural
გარდაბნის მუნიციპალიტეტი	516	425	404	208	259	10	-48	3	150	101	-61	Gardabani Municipality
საქალაქო დასახლება	25	79	74	3	81	61	24	11	100	115	8	Urban
სასოფლო დასახლება	491	346	330	205	178	-51	-72	-8	50	-14	-69	Rural
დმანისის მუნიციპალიტეტი	-1	-17	33	-3	28	5	-63	-4	76	-30	-17	Dmanisi Municipality
საქალაქო დასახლება	11	-3	8	8	21	9	-8	6	7	-1	0	Urban
სასოფლო დასახლება	-12	-14	25	-11	7	-4	-55	-10	69	-29	-17	Rural
თეთრიწყაროს მუნიციპალიტეტი	-74	-117	-52	-65	-87	-69	-169	-127	-79	-114	-85	Tetritskaro Municipality
საქალაქო დასახლება	-54	-47	-29	-24	-48	-15	-50	-48	-47	-28	-51	Urban
სასოფლო დასახლება	-20	-70	-23	-41	-39	-54	-119	-79	-32	-86	-34	Rural
მარნეულის მუნიციპალიტეტი	975	877	845	691	717	367	388	516	547	464	423	Marneuli Municipality
საქალაქო დასახლება	122	106	131	84	92	54	80	84	103	40	68	Urban
სასოფლო დასახლება	853	771	714	607	625	313	308	432	444	424	355	Rural
წალკის მუნიციპალიტეტი	80	35	74	77	58	14	-11	-3	11	-19	-23	Tsalka Municipality
საქალაქო დასახლება	12	-17	27	19	8	13	5	-1	-3	25	-11	Urban
სასოფლო დასახლება	68	52	47	58	50	1	-16	-2	14	-44	-12	Rural
შიდა ქართლი	**569**	**357**	**210**	**-62**	**-242**	**-472**	**-1116**	**-713**	**-508**	**-745**	**-785**	**Shida Kartli**
საქალაქო დასახლება	208	167	122	39	40	-43	-370	-248	-295	-399	-327	Urban
სასოფლო დასახლება	361	190	88	-101	-282	-429	-746	-465	-213	-346	-458	Rural
ქ. გორი	120	151										C. Gori
გორის მუნიციპალიტეტი	305	184	321	183	101	9	-301	-177	-84	-234	-244	Gori Municipality
საქალაქო დასახლება			74	73	113	34	-102	-93	-172	-216	-146	Urban
სასოფლო დასახლება	305	184	247	110	-12	-25	-199	-84	88	-18	-98	Rural
კასპის მუნიციპალიტეტი	-64	-112	-219	-200	-138	-190	-374	-269	-196	-253	-231	Kaspi Municipality
საქალაქო დასახლება	-19	-6	-30	-25	-17	-4	-85	-53	-33	-51	-22	Urban
სასოფლო დასახლება	-45	-106	-189	-175	-121	-186	-289	-216	-163	-202	-209	Rural
ქარელის მუნიციპალიტეტი	111	158	89	69	-51	-55	-139	-81	-67	-62	-53	Kareli Municipality
საქალაქო დასახლება	31	39	18	31	20	-11	-7	-21	-19	-18	-11	Urban
სასოფლო დასახლება	80	119	71	38	-71	-44	-132	-60	-48	-44	-42	Rural

რეგიონი, თვითმმართველი ერთეული	2015	2016	2017	2018	2019	2020	2021	2022	2023	2024	2025	Regions, self-governed units
ხაშურის მუნიციპალიტეტი	97	-24	19	-114	-154	-236	-302	-186	-161	-196	-257	Khashuri Municipality
საქალაქო დასახლება	76	-17	60	-40	-76	-62	-176	-81	-71	-114	-148	Urban
სასოფლო დასახლება	21	-7	-41	-74	-78	-174	-126	-105	-90	-82	-109	Rural

რეგისტრირებულ ქორწინებათა რაოდენობა რეგიონების, თვითმმართველი ერთეულების და საქალაქო-სასოფლო დასახლებების მიხედვით (ერთეული)
Number of registered marriages by regions, self-governed units and urban-rural settlements (units)

რეგიონი, თვითმმართველი ერთეული	2015	2016	2017	2018	2019	2020	2021	2022	2023	2024	2025	Regions, self-governed units
საქართველო	**29 157**	**25 101**	**23 684**	**23 202**	**23 285**	**16 359**	**23 155**	**26 048**	**22 275**	**21 653**	**22 285**	**Georgia**
საქალაქო დასახლება	17 127	14 961	14 342	13 841	14 024	9 703	13 552	15 421	13 069	12 619	12 844	Urban
სასოფლო დასახლება	12 030	10 140	9 342	9 361	9 261	6 656	9 603	10 627	9 206	9 034	9 441	Rural
ქ. თბილისის მუნიციპალიტეტი	**8 249**	**7 304**	**6 984**	**6 718**	**7 020**	**5 008**	**6 874**	**7 916**	**6 738**	**6 487**	**6 553**	**C. Tbilisi Municipality**
საქალაქო დასახლება	8 038	7 163	6 806	6 544	6 784	4 797	6 586	7 554	6 463	6 225	6 255	Urban
სასოფლო დასახლება	211	141	178	174	236	211	288	362	275	262	298	Rural
აჭარის ავტონომიური რესპუბლიკა	**3 002**	**2 631**	**2 548**	**2 598**	**2 382**	**1 761**	**2 262**	**2 458**	**2 208**	**2 258**	**2 335**	**Autonomous Republic of Adjara**
საქალაქო დასახლება	1 593	1 379	1 382	1 341	1 297	982	1309	1 319	1 176	1 247	1 376	Urban
სასოფლო დასახლება	1 409	1 252	1 166	1 257	1 085	779	953	1 139	1 032	1 011	959	Rural
ქ. ბათუმის მუნიციპალიტეტი	1 321	1 179	1 156	1 130	1 106	837	1 101	1 105	986	1 067	1 184	C. Batumi Municipality
ქედის მუნიციპალიტეტი	150	130	130	167	120	72	82	108	124	111	79	Keda Municipality
საქალაქო დასახლება	18	12	9	10	8	4	10	8	9	6	4	Urban
სასოფლო დასახლება	132	118	121	157	112	68	72	100	115	105	75	Rural
ქობულეთის მუნიციპალიტეტი	685	485	534	543	472	350	492	527	469	467	489	Kobuleti Municipality
საქალაქო დასახლება	240	176	205	182	171	128	191	194	170	162	182	Urban
სასოფლო დასახლება	445	309	329	361	301	222	301	333	299	305	307	Rural
შუახევის მუნიციპალიტეტი	159	156	138	133	119	96	114	130	109	111	107	Shuakhevi Municipality
საქალაქო დასახლება	7	4	5	10	4	8	5	4	1	3	2	Urban
სასოფლო დასახლება	152	152	133	123	115	88	109	126	108	108	105	Rural
ხელვაჩაურის მუნიციპალიტეტი	471	462	361	395	370	265	314	372	327	342	312	Khelvachauri Municipality
საქალაქო დასახლება	0	0	0	0	0	0	0					Urban
სასოფლო დასახლება	471	462	361	395	370	265	314	372	327	342	312	Rural
ხულოს მუნიციპალიტეტი	216	219	229	230	195	141	159	216	193	160	164	Khulo Municipality
საქალაქო დასახლება	7	8	7	9	8	5	2	8	10	9	4	Urban
სასოფლო დასახლება	209	211	222	221	187	136	157	208	183	151	160	Rural
გურია	**773**	**752**	**647**	**665**	**614**	**448**	**571**	**673**	**618**	**597**	**575**	**Guria**

რეგიონი, თვითმმართველი ერთეული	2015	2016	2017	2018	2019	2020	2021	2022	2023	2024	2025	Regions, self-governed units
საქალაქო დასახლება	226	214	192	193	166	141	169	210	181	152	184	Urban
სასოფლო დასახლება	547	538	455	472	448	307	402	463	437	445	391	Rural
ქ. ოზურგეთი	97	90										C. Ozurgeti
ლანჩხუთის მუნიციპალიტეტი	206	192	160	155	149	113	137	183	174	147	137	Lanchkhuti Municipality
საქალაქო დასახლება	48	37	34	34	32	25	32	52	35	26	31	Urban
სასოფლო დასახლება	158	155	126	121	117	88	105	131	139	121	106	Rural
ოზურგეთის მუნიციპალიტეტი	366	366	376	407	369	249	352	377	334	341	345	Ozurgeti Municipality
საქალაქო დასახლება	67	74	143	155	121	103	129	144	134	115	145	Urban
სასოფლო დასახლება	299	292	233	252	248	146	223	233	200	226	200	Rural
ჩოხატაურის მუნიციპალიტეტი	104	104	111	103	96	86	82	113	110	109	93	Chokhatauri Municipality
საქალაქო დასახლება	14	13	15	4	13	13	8	14	12	11	8	Urban
სასოფლო დასახლება	90	91	96	99	83	73	74	99	98	98	85	Rural
იმერეთი	**4 444**	**3 832**	**3 850**	**3 661**	**3 888**	**2 544**	**3 555**	**4 154**	**3 334**	**3 332**	**3 284**	**Imereti**
საქალაქო დასახლება	2 349	2 140	2 164	2 028	2 198	1 368	1 976	2 299	1 831	1 851	1 805	Urban
სასოფლო დასახლება	2 095	1 692	1 686	1 633	1 690	1 176	1 579	1 855	1 503	1 481	1 479	Rural
ქ. ქუთაისის მუნიციპალიტეტი	1 419	1 296	1 358	1 295	1 424	886	1 279	1 436	1 132	1 163	1 128	C. Kutaisi Municipality
ბაღდათის მუნიციპალიტეტი	168	151	153	156	124	110	160	181	158	152	112	Baghdati Municipality
საქალაქო დასახლება	26	25	25	18	20	23	30	28	25	26	21	Urban
სასოფლო დასახლება	142	126	128	138	104	87	130	153	133	126	91	Rural
ვანის მუნიციპალიტეტი	203	166	167	160	162	98	153	207	148	134	151	Vani Municipality
საქალაქო დასახლება	31	26	32	15	28	14	24	41	26	25	19	Urban
სასოფლო დასახლება	172	140	135	145	134	84	129	166	122	109	132	Rural
ზესტაფონის მუნიციპალიტეტი	438	380	343	337	353	218	327	410	327	351	328	Zestaponi Municipality
საქალაქო დასახლება	177	153	129	138	143	83	118	168	133	131	140	Urban
სასოფლო დასახლება	261	227	214	199	210	135	209	242	194	220	188	Rural
თერჯოლის მუნიციპალიტეტი	278	230	217	210	216	143	206	228	186	188	179	Terjola Municipality
საქალაქო დასახლება	39	38	37	37	27	24	31	22	29	25	28	Urban
სასოფლო დასახლება	239	192	180	173	189	119	175	206	157	163	151	Rural
სამტრედიის მუნიციპალიტეტი	350	295	327	302	308	207	250	340	253	250	272	Samtredia Municipality
საქალაქო დასახლება	197	179	203	173	167	110	162	190	144	153	165	Urban
სასოფლო დასახლება	153	116	124	129	141	97	88	150	109	97	107	Rural
საჩხერის მუნიციპალიტეტი	307	243	292	267	269	198	223	257	212	200	224	Sachkhere Municipality

რეგიონი, თვითმმართველი ერთეული	2015	2016	2017	2018	2019	2020	2021	2022	2023	2024	2025	Regions, self-governed units
საქალაქო დასახლება	54	44	40	41	48	34	37	48	43	42	38	Urban
სასოფლო დასახლება	253	199	252	226	221	164	186	209	169	158	186	Rural
ტყიბულის მუნიციპალიტეტი	150	137	141	111	119	73	94	145	98	108	79	Tkibuli Municipality
საქალაქო დასახლება	99	86	85	60	64	39	50	82	59	62	43	Urban
სასოფლო დასახლება	51	51	56	51	55	34	44	63	39	46	36	Rural
წყალტუბოს მუნიციპალიტეტი	463	387	322	327	386	235	374	392	351	318	349	Tskaltubo Municipality
საქალაქო დასახლება	105	90	85	81	110	49	87	97	81	85	82	Urban
სასოფლო დასახლება	358	297	237	246	276	186	287	295	270	233	267	Rural
ჭიათურის მუნიციპალიტეტი	357	292	312	268	269	191	232	298	241	225	226	Chiatura Municipality
საქალაქო დასახლება	126	131	104	100	94	57	90	105	99	68	69	Urban
სასოფლო დასახლება	231	161	208	168	175	134	142	193	142	157	157	Rural
ხარაგაულის მუნიციპალიტეტი	143	111	102	109	108	88	118	105	96	100	89	Kharagauli Municipality
საქალაქო დასახლება	15	17	16	14	13	8	16	17	6	10	15	Urban
სასოფლო დასახლება	128	94	86	95	95	80	102	88	90	90	74	Rural
ხონის მუნიციპალიტეტი	168	144	116	119	150	97	139	155	132	143	147	Khoni Municipality
საქალაქო დასახლება	61	55	50	56	60	41	52	65	54	61	57	Urban
სასოფლო დასახლება	107	89	66	63	90	56	87	90	78	82	90	Rural
კახეთი	**2 420**	**1 936**	**1 744**	**1 794**	**1 810**	**1 166**	**1 771**	**2 091**	**1 749**	**1 657**	**1 716**	**Kakheti**
საქალაქო დასახლება	704	478	442	476	460	294	399	519	421	378	398	Urban
სასოფლო დასახლება	1 716	1 458	1 302	1 318	1 350	872	1 372	1 572	1 328	1 279	1 318	Rural
ქ. თელავი	180	139										C. Telavi
ახმეტის მუნიციპალიტეტი	236	223	245	208	164	128	307	280	250	204	217	Akhmeta Municipality
საქალაქო დასახლება	47	46	46	44	32	30	40	41	33	36	48	Urban
სასოფლო დასახლება	189	177	199	164	132	98	267	239	217	168	169	Rural
გურჯაანის მუნიციპალიტეტი	337	286	276	290	324	162	263	345	275	280	252	Gurjaani Municipality
საქალაქო დასახლება	64	60	45	50	59	23	51	80	52	58	47	Urban
სასოფლო დასახლება	273	226	231	240	265	139	212	265	223	222	205	Rural
დედოფლისწყაროს მუნიციპალიტეტი	181	153	118	141	122	90	122	125	102	126	100	Dedoplistskaro Municipality
საქალაქო დასახლება	56	50	42	52	38	27	33	38	26	26	33	Urban
სასოფლო დასახლება	125	103	76	89	84	63	89	87	76	100	67	Rural
თელავის მუნიციპალიტეტი	297	274	323	324	361	220	321	404	316	286	302	Telavi Municipality

რეგიონი, თვითმმართველი ერთეული	2015	2016	2017	2018	2019	2020	2021	2022	2023	2024	2025	Regions, self-governed units
საქალაქო დასახლება			127	137	135	75	118	152	119	106	111	Urban
სასოფლო დასახლება	297	274	196	187	226	145	203	252	197	180	191	Rural
ლაგოდეხის მუნიციპალიტეტი	310	242	220	222	228	184	193	284	207	194	254	Lagodekhi Municipality
საქალაქო დასახლება	41	33	34	41	41	24	41	37	42	30	40	Urban
სასოფლო დასახლება	269	209	186	181	187	160	152	247	165	164	214	Rural
საგარეჯოს მუნიციპალიტეტი	361	246	267	272	278	158	244	292	285	305	305	Sagarejo Municipality
საქალაქო დასახლება	70	56	66	67	69	49	49	73	60	63	43	Urban
სასოფლო დასახლება	291	190	201	205	209	109	195	219	225	242	262	Rural
სიღნაღის მუნიციპალიტეტი	308	183	144	166	172	125	134	180	165	125	137	Sighnaghi Municipality
საქალაქო დასახლება	172	36	37	32	37	34	23	42	45	22	33	Urban
სასოფლო დასახლება	136	147	107	134	135	91	111	138	120	103	104	Rural
ყვარლის მუნიციპალიტეტი	210	190	151	171	161	99	187	181	149	137	149	Kvareli Municipality
საქალაქო დასახლება	74	58	45	53	49	32	44	56	44	37	43	Urban
სასოფლო დასახლება	136	132	106	118	112	67	143	125	105	100	106	Rural
მცხეთა-მთიანეთი	**555**	**567**	**475**	**500**	**482**	**339**	**421**	**516**	**423**	**405**	**465**	**Mtskheta-Mtianeti**
საქალაქო დასახლება	187	182	159	148	138	87	112	147	104	97	122	Urban
სასოფლო დასახლება	368	385	316	352	344	252	309	369	319	308	343	Rural
ქ. მცხეთა	81	79										C. Mtskheta
დუშეთის მუნიციპალიტეტი	153	169	156	123	161	90	115	162	134	112	125	Dusheti Municipality
საქალაქო დასახლება	67	65	64	50	74	35	43	57	42	39	41	Urban
სასოფლო დასახლება	86	104	92	73	87	55	72	105	92	73	84	Rural
თიანეთის მუნიციპალიტეტი	63	62	56	54	56	43	56	71	53	65	84	Tianeti Municipality
საქალაქო დასახლება	27	20	20	25	17	14	22	27	17	24	27	Urban
სასოფლო დასახლება	36	42	36	29	39	29	34	44	36	41	57	Rural
მცხეთის მუნიციპალიტეტი	215	205	233	272	226	167	206	228	202	201	204	Mtskheta Municipality
საქალაქო დასახლება			64	64	40	27	34	47	35	23	36	Urban
სასოფლო დასახლება	215	205	169	208	186	140	172	181	167	178	168	Rural
ყაზბეგის მუნიციპალიტეტი	43	52	30	51	39	39	44	55	34	27	52	Kazbegi Municipality
საქალაქო დასახლება	12	18	11	9	7	11	13	16	10	11	18	Urban
სასოფლო დასახლება	31	34	19	42	32	28	31	39	24	16	34	Rural
რაჭა-ლეჩხუმი და ქვემო სვანეთი	**232**	**203**	**211**	**177**	**211**	**146**	**196**	**235**	**197**	**194**	**209**	**Racha-Lechkumi and Kvemo Svaneti**

რეგიონი, თვითმმართველი ერთეული	2015	2016	2017	2018	2019	2020	2021	2022	2023	2024	2025	Regions, self-governed units
საქალაქო დასახლება	47	41	52	42	49	41	36	46	29	39	39	Urban
სასოფლო დასახლება	185	162	159	135	162	105	160	189	168	155	170	Rural
ქ. ამბროლაური	12	10										C. Ambrolauri
ამბროლაურის მუნიციპალიტეტი	54	45	68	44	62	50	48	64	57	62	50	Ambrolauri Municipality
საქალაქო დასახლება			16	9	17	17	7	12	8	18	6	Urban
სასოფლო დასახლება	54	45	52	35	45	33	41	52	49	44	44	Rural
ლენტეხის მუნიციპალიტეტი	58	34	44	49	45	32	38	47	44	49	41	Lentekhi Municipality
საქალაქო დასახლება	8	3	7	12	9	4	5	7	9	7	12	Urban
სასოფლო დასახლება	50	31	37	37	36	28	33	40	35	42	29	Rural
ონის მუნიციპალიტეტი	32	39	30	29	40	26	44	49	29	31	39	Oni Municipality
საქალაქო დასახლება	16	19	21	15	16	12	18	18	5	7	13	Urban
სასოფლო დასახლება	16	20	9	14	24	14	26	31	24	24	26	Rural
ცაგერის მუნიციპალიტეტი	76	75	69	55	64	38	66	75	67	52	79	Tsageri Municipality
საქალაქო დასახლება	11	9	8	6	7	8	6	9	7	7	8	Urban
სასოფლო დასახლება	65	66	61	49	57	30	60	66	60	45	71	Rural
სამეგრელო-ზემო სვანეთი	**2 598**	**2 241**	**2 101**	**2 055**	**1 943**	**1 363**	**1 908**	**2 164**	**2 011**	**1 863**	**1 892**	**Samegrelo-Zemo Svaneti**
საქალაქო დასახლება	1 228	1 017	986	989	808	590	878	989	836	825	814	Urban
სასოფლო დასახლება	1 370	1 224	1 115	1 066	1 135	773	1030	1 175	1 175	1 038	1 078	Rural
ქ. ზუგდიდი	509	438										C. Zugdidi
ქ. ფოთის მუნიციპალიტეტი	308	264	266	255	240	179	294	325	264	247	242	C. Poti Municipality
აბაშის მუნიციპალიტეტი	131	101	110	99	138	86	103	140	116	90	107	Abasha Municipality
საქალაქო დასახლება	39	32	28	27	28	19	27	33	27	17	23	Urban
სასოფლო დასახლება	92	69	82	72	110	67	76	107	89	73	84	Rural
ზუგდიდის მუნიციპალიტეტი	474	384	780	790	688	460	684	771	708	716	701	Zugdidi Municipality
საქალაქო დასახლება			419	426	256	201	295	329	295	301	290	Urban
სასოფლო დასახლება	474	384	361	364	432	259	389	442	413	415	411	Rural
მარტვილის მუნიციპალიტეტი	214	181	183	156	174	122	157	171	178	140	141	Martvili Municipality
საქალაქო დასახლება	31	24	24	24	22	18	15	32	15	20	10	Urban
სასოფლო დასახლება	183	157	159	132	152	104	142	139	163	120	131	Rural
მესტიის მუნიციპალიტეტი	88	66	56	73	75	46	72	68	69	58	60	Mestia Municipality
საქალაქო დასახლება	23	10	9	18	19	11	19	18	10	9	14	Urban

რეგიონი, თვითმმართველი ერთეული	2015	2016	2017	2018	2019	2020	2021	2022	2023	2024	2025	Regions, self-governed units
სასოფლო დასახლება	65	56	47	55	56	35	53	50	59	49	46	Rural
სენაკის მუნიციპალიტეტი	303	255	213	217	235	165	215	244	250	206	216	Senaki Municipality
საქალაქო დასახლება	164	128	126	123	137	88	127	142	127	121	122	Urban
სასოფლო დასახლება	139	127	87	94	98	77	88	102	123	85	94	Rural
ჩხოროწყუს მუნიციპალიტეტი	160	154	153	133	101	85	108	103	106	129	112	Chkhorotsku Municipality
საქალაქო დასახლება	28	29	34	21	22	18	19	16	16	29	21	Urban
სასოფლო დასახლება	132	125	119	112	79	67	89	87	90	100	91	Rural
წალენჯიხის მუნიციპალიტეტი	208	186	172	173	137	108	140	193	151	140	157	Tsalenjikha Municipality
საქალაქო დასახლება	94	68	58	72	62	45	52	73	60	57	69	Urban
სასოფლო დასახლება	114	118	114	101	75	63	88	120	91	83	88	Rural
ხობის მუნიციპალიტეტი	203	212	168	159	155	112	135	149	169	137	156	Khobi Municipality
საქალაქო დასახლება	32	24	22	23	22	11	30	21	22	24	23	Urban
სასოფლო დასახლება	171	188	146	136	133	101	105	128	147	113	133	Rural
სამცხე-ჯავახეთი	**1 232**	**1 071**	**993**	**921**	**921**	**788**	**1 069**	**905**	**786**	**810**	**859**	**Samtskhe-Javakheti**
საქალაქო დასახლება	456	361	339	307	342	261	369	324	321	294	303	Urban
სასოფლო დასახლება	776	710	654	614	579	527	700	581	465	516	556	Rural
ქ. ახალციხე	148	117										C. Akhaltsikhe
ადიგენის მუნიციპალიტეტი	138	136	139	115	96	84	97	113	86	95	102	Adigeni Municipality
საქალაქო დასახლება	25	12	15	9	6	13	8	11	11	12	14	Urban
სასოფლო დასახლება	113	124	124	106	90	71	89	102	75	83	88	Rural
ასპინძის მუნიციპალიტეტი	72	72	62	68	64	39	75	52	50	57	55	Aspindza Municipality
საქალაქო დასახლება	26	26	16	18	20	11	21	10	15	9	12	Urban
სასოფლო დასახლება	46	46	46	50	44	28	54	42	35	48	43	Rural
ახალქალაქის მუნიციპალიტეტი	357	300	268	238	204	247	341	230	169	192	217	Akhalkalaki Municipality
საქალაქო დასახლება	57	56	39	40	35	54	69	44	35	43	55	Urban
სასოფლო დასახლება	300	244	229	198	169	193	272	186	134	149	162	Rural
ახალციხის მუნიციპალიტეტი	143	130	229	223	242	166	254	221	213	197	211	Akhaltsikhe Municipality
საქალაქო დასახლება	34	27	136	124	136	87	141	138	120	110	113	Urban
სასოფლო დასახლება	109	103	93	99	106	79	113	83	93	87	98	Rural
ბორჯომის მუნიციპალიტეტი	214	164	170	166	185	135	169	177	177	159	172	Borjomi Municipality
საქალაქო დასახლება	134	98	111	95	119	75	101	103	118	97	98	Urban

რეგიონი, თვითმმართველი ერთეული	2015	2016	2017	2018	2019	2020	2021	2022	2023	2024	2025	Regions, self-governed units
სასოფლო დასახლება	80	66	59	71	66	60	68	74	59	62	74	Rural
ნინოწმინდის მუნიციპალიტეტი	160	152	125	111	130	117	133	112	91	110	102	Ninotsminda Municipality
საქალაქო დასახლება	32	25	22	21	26	21	29	18	22	23	11	Urban
სასოფლო დასახლება	128	127	103	90	104	96	104	94	69	87	91	Rural
ქვემო ქართლი	**3 787**	**2 867**	**2 617**	**2 666**	**2 556**	**1 740**	**3 030**	**3 216**	**2 748**	**2 657**	**2 944**	**Kvemo Kartli**
საქალაქო დასახლება	1 557	1 282	1 181	1 205	1 191	755	1 168	1 355	1 173	1 040	1 033	Urban
სასოფლო დასახლება	2 230	1 585	1 436	1 461	1 365	985	1 862	1 861	1 575	1 617	1 911	Rural
ქ. რუსთავის მუნიციპალიტეტი	1 020	822	780	808	810	504	730	886	748	658	609	C. Rustavi Municipality
ბოლნისის მუნიციპალიტეტი	633	355	345	330	293	212	429	455	388	393	527	Bolnisi Municipality
საქალაქო დასახლება	119	96	88	94	82	54	83	110	91	75	101	Urban
სასოფლო დასახლება	514	259	257	236	211	158	346	345	297	318	426	Rural
გარდაბნის მუნიციპალიტეტი	697	543	476	510	452	316	623	700	506	470	556	Gardabani Municipality
საქალაქო დასახლება	137	102	95	102	85	52	106	113	104	81	90	Urban
სასოფლო დასახლება	560	441	381	408	367	264	517	587	402	389	466	Rural
დმანისის მუნიციპალიტეტი	168	161	138	149	121	95	168	155	149	130	171	Dmanisi Municipality
საქალაქო დასახლება	25	23	20	24	22	15	26	23	21	16	17	Urban
სასოფლო დასახლება	143	138	118	125	99	80	142	132	128	114	154	Rural
თეთრიწყაროს მუნიციპალიტეტი	119	132	103	124	116	70	72	86	76	97	111	Tetritskaro Municipality
საქალაქო დასახლება	31	41	26	33	22	18	16	26	22	34	23	Urban
სასოფლო დასახლება	88	91	77	91	94	52	56	60	54	63	88	Rural
მარნეულის მუნიციპალიტეტი	1 006	745	665	632	643	441	859	807	757	804	857	Marneuli Municipality
საქალაქო დასახლება	193	174	153	118	149	90	184	165	158	156	171	Urban
სასოფლო დასახლება	813	571	512	514	494	351	675	642	599	648	686	Rural
წალკის მუნიციპალიტეტი	144	109	110	113	121	102	149	127	124	105	113	Tsalka Municipality
საქალაქო დასახლება	32	24	19	26	21	22	23	32	29	20	22	Urban
სასოფლო დასახლება	112	85	91	87	100	80	126	95	95	85	91	Rural
შიდა ქართლი	**1 865**	**1 697**	**1 514**	**1 447**	**1 458**	**1 056**	**1 498**	**1 720**	**1 463**	**1 393**	**1 453**	**Shida Kartli**
საქალაქო დასახლება	742	704	639	568	591	387	550	659	534	471	515	Urban
სასოფლო დასახლება	1 123	993	875	879	867	669	948	1061	929	922	938	Rural
ქ. გორი	326	343										C. Gori
გორის მუნიციპალიტეტი	547	468	749	723	728	538	690	836	727	709	690	Gori Municipality

რეგიონი, თვითმმართველი ერთეული	2015	2016	2017	2018	2019	2020	2021	2022	2023	2024	2025	Regions, self-governed units
საქალაქო დასახლება			296	270	260	166	216	258	223	202	194	Urban
სასოფლო დასახლება	547	468	453	453	468	372	474	578	504	507	496	Rural
კასპის მუნიციპალიტეტი	274	255	193	176	203	129	233	237	219	197	211	Kaspi Municipality
საქალაქო დასახლება	86	89	61	55	59	47	70	74	70	68	64	Urban
სასოფლო დასახლება	188	166	132	121	144	82	163	163	149	129	147	Rural
ქარელის მუნიციპალიტეტი	349	256	238	262	214	170	270	256	218	236	276	Kareli Municipality
საქალაქო დასახლება	84	59	51	58	56	27	57	60	46	45	68	Urban
სასოფლო დასახლება	265	197	187	204	158	143	213	196	172	191	208	Rural
ხაშურის მუნიციპალიტეტი	369	375	334	286	313	219	305	391	299	251	276	Khashuri Municipality
საქალაქო დასახლება	246	213	231	185	216	147	207	267	195	156	189	Urban
სასოფლო დასახლება	123	162	103	101	97	72	98	124	104	95	87	Rural

რეგისტრირებულ განქორწინებათა რაოდენობა რეგიონების, თვითმმართველი ერთეულების და საქალაქო-სასოფლო დასახლებების მიხედვით (ერთეული)
Number of registered divorces by regions, self-governed units and urban-rural settlements (units)

რეგიონი, თვითმმართველი ერთეული	2015	2016	2017	2018	2019	2020	2021	2022	2023	2024	2025	Regions, self-governed units
საქართველო	**29 157**	**25 101**	**23 684**	**23 202**	**23 285**	**7 643**	**10 654**	**14 098**	**13 664**	**13 520**	**13 173**	**Georgia**
საქალაქო დასახლება	17 127	14 961	14 342	13 841	14 024	5 256	7 091	9 330	8 776	8 612	8 294	Urban
სასოფლო დასახლება	12 030	10 140	9 342	9 361	9 261	2 387	3 563	4 768	4 888	4 908	4 879	Rural
ქ. თბილისის მუნიციპალიტეტი	**8 249**	**7 304**	**6 984**	**6 718**	**7 020**	**2 894**	**3 826**	**4 934**	**4 688**	**4 619**	**4 547**	**C. Tbilisi Municipality**
საქალაქო დასახლება	8 038	7 163	6 806	6 544	6 784	2 801	3 686	4 744	4 525	4 409	4 386	Urban
სასოფლო დასახლება	211	141	178	174	236	93	140	190	163	210	161	Rural
აჭარის ავტონომიური რესპუბლიკა	**3 002**	**2 631**	**2 548**	**2 598**	**2 382**	**565**	741	**1 025**	**1 054**	**1 098**	**1 084**	**Autonomous Republic of Adjara**
საქალაქო დასახლება	1 593	1 379	1 382	1 341	1 297	365	475	711	644	707	686	Urban
სასოფლო დასახლება	1 409	1 252	1 166	1 257	1 085	200	266	314	410	391	398	Rural
ქ. ბათუმის მუნიციპალიტეტი	1 321	1 179	1 156	1 130	1 106	314	414	604	545	608	609	C. Batumi Municipality
ქედის მუნიციპალიტეტი	150	130	130	167	120	13	19	26	37	35	49	Keda Municipality
საქალაქო დასახლება	18	12	9	10	8	0	3	2	2	2	3	Urban
სასოფლო დასახლება	132	118	121	157	112	13	16	24	35	33	46	Rural
ქობულეთის მუნიციპალიტეტი	685	485	534	543	472	111	151	215	217	239	222	Kobuleti Municipality
საქალაქო დასახლება	240	176	205	182	171	48	52	96	95	95	72	Urban
სასოფლო დასახლება	445	309	329	361	301	63	99	119	122	144	150	Rural
შუახევის მუნიციპალიტეტი	159	156	138	133	119	16	28	35	49	41	39	Shuakhevi Municipality
საქალაქო დასახლება	7	4	5	10	4	1	5	4	0	1	1	Urban
სასოფლო დასახლება	152	152	133	123	115	15	23	31	49	40	38	Rural
ხელვაჩაურის მუნიციპალიტეტი	471	462	361	395	370	75	86	94	145	122	112	Khelvachauri Municipality
საქალაქო დასახლება				0	0	0						Urban
სასოფლო დასახლება	471	462	361	395	370	75	86	94	145	122	112	Rural
ხულოს მუნიციპალიტეტი	216	219	229	230	195	36	43	51	61	53	53	Khulo Municipality
საქალაქო დასახლება	7	8	7	9	8	2	1	5	2	1	1	Urban
სასოფლო დასახლება	209	211	222	221	187	34	42	46	59	52	52	Rural
გურია	**773**	**752**	**647**	**665**	**614**	**187**	286	**368**	**355**	**421**	**343**	**Guria**
საქალაქო დასახლება	226	214	192	193	166	49	94	120	100	112	117	Urban
სასოფლო დასახლება	547	538	455	472	448	138	192	248	255	309	226	Rural
ქ. ოზურგეთი	97	90										C. Ozurgeti

რეგიონი, თვითმმართველი ერთეული	2015	2016	2017	2018	2019	2020	2021	2022	2023	2024	2025	Regions, self-governed units
ლანჩხუთის მუნიციპალიტეტი	206	192	160	155	149	55	68	105	90	80	81	Lanchkhuti Municipality
საქალაქო დასახლება	48	37	34	34	32	11	24	24	15	25	16	Urban
სასოფლო დასახლება	158	155	126	121	117	44	44	81	75	55	65	Rural
ოზურგეთის მუნიციპალიტეტი	366	366	376	407	369	109	176	211	210	260	199	Ozurgeti Municipality
საქალაქო დასახლება	67	74	143	155	121	36	68	91	78	74	88	Urban
სასოფლო დასახლება	299	292	233	252	248	73	108	120	132	186	111	Rural
ჩოხატაურის მუნიციპალიტეტი	104	104	111	103	96	23	42	52	55	81	63	Chokhatauri Municipality
საქალაქო დასახლება	14	13	15	4	13	2	2	5	7	13	13	Urban
სასოფლო დასახლება	90	91	96	99	83	21	40	47	48	68	50	Rural
იმერეთი	**4 444**	**3 832**	**3 850**	**3 661**	**3 888**	**1 316**	**1 831**	**2 509**	**2 285**	**2 183**	**2 085**	**Imereti**
საქალაქო დასახლება	2 349	2 140	2 164	2 028	2 198	841	1 146	1 529	1 354	1 295	1 205	Urban
სასოფლო დასახლება	2 095	1 692	1 686	1 633	1 690	475	685	980	931	888	880	Rural
ქ. ქუთაისის მუნიციპალიტეტი	1 419	1 296	1 358	1 295	1 424	583	813	1 068	901	863	792	C. Kutaisi Municipality
ბაღდათის მუნიციპალიტეტი	168	151	153	156	124	50	84	121	103	101	88	Baghdati Municipality
საქალაქო დასახლება	26	25	25	18	20	12	10	18	12	24	14	Urban
სასოფლო დასახლება	142	126	128	138	104	38	74	103	91	77	74	Rural
ვანის მუნიციპალიტეტი	203	166	167	160	162	56	69	104	97	101	94	Vani Municipality
საქალაქო დასახლება	31	26	32	15	28	10	7	13	13	18	19	Urban
სასოფლო დასახლება	172	140	135	145	134	46	62	91	84	83	75	Rural
ზესტაფონის მუნიციპალიტეტი	438	380	343	337	353	86	133	178	195	198	182	Zestaponi Municipality
საქალაქო დასახლება	177	153	129	138	143	49	58	81	75	85	65	Urban
სასოფლო დასახლება	261	227	214	199	210	37	75	97	120	113	117	Rural
თერჯოლის მუნიციპალიტეტი	278	230	217	210	216	57	79	122	125	117	116	Terjola Municipality
საქალაქო დასახლება	39	38	37	37	27	9	12	15	17	16	20	Urban
სასოფლო დასახლება	239	192	180	173	189	48	67	107	108	101	96	Rural
სამტრედიის მუნიციპალიტეტი	350	295	327	302	308	94	125	179	178	176	152	Samtredia Municipality
საქალაქო დასახლება	197	179	203	173	167	55	79	110	108	105	100	Urban
სასოფლო დასახლება	153	116	124	129	141	39	46	69	70	71	52	Rural
საჩხერის მუნიციპალიტეტი	307	243	292	267	269	73	112	142	109	104	98	Sachkhere Municipality
საქალაქო დასახლება	54	44	40	41	48	15	27	31	15	15	19	Urban
სასოფლო დასახლება	253	199	252	226	221	58	85	111	94	89	79	Rural
ტყიბულის მუნიციპალიტეტი	150	137	141	111	119	34	48	74	75	51	64	Tkibuli Municipality
საქალაქო დასახლება	99	86	85	60	64	21	25	36	48	28	37	Urban
სასოფლო დასახლება	51	51	56	51	55	13	23	38	27	23	27	Rural
წყალტუბოს მუნიციპალიტეტი	463	387	322	327	386	119	185	263	254	220	247	Tskaltubo Municipality

რეგიონი, თვითმმართველი ერთეული	2015	2016	2017	2018	2019	2020	2021	2022	2023	2024	2025	Regions, self-governed units
საქალაქო დასახლება	105	90	85	81	110	29	58	75	73	59	60	Urban
სასოფლო დასახლება	358	297	237	246	276	90	127	188	181	161	187	Rural
ჭიათურის მუნიციპალიტეტი	357	292	312	268	269	79	97	141	131	124	129	Chiatura Municipality
საქალაქო დასახლება	126	131	104	100	94	32	40	52	57	49	47	Urban
სასოფლო დასახლება	231	161	208	168	175	47	57	89	74	75	82	Rural
ხარაგაულის მუნიციპალიტეტი	143	111	102	109	108	39	42	52	50	51	42	Kharagauli Municipality
საქალაქო დასახლება	15	17	16	14	13	1	4	8	6	3	5	Urban
სასოფლო დასახლება	128	94	86	95	95	38	38	44	44	48	37	Rural
ხონის მუნიციპალიტეტი	168	144	116	119	150	46	44	65	67	77	81	Khoni Municipality
საქალაქო დასახლება	61	55	50	56	60	25	13	22	29	30	27	Urban
სასოფლო დასახლება	107	89	66	63	90	21	31	43	38	47	54	Rural
კახეთი	**2 420**	**1 936**	**1 744**	**1 794**	**1 810**	**505**	**772**	**1 023**	**965**	**978**	**979**	**Kakheti**
საქალაქო დასახლება	704	478	442	476	460	154	192	300	267	270	262	Urban
სასოფლო დასახლება	1 716	1 458	1 302	1 318	1 350	351	580	723	698	708	717	Rural
ქ. თელავი	180	139										C. Telavi
ახმეტის მუნიციპალიტეტი	236	223	245	208	164	60	129	155	138	127	136	Akhmeta Municipality
საქალაქო დასახლება	47	46	46	44	32	14	17	34	22	28	21	Urban
სასოფლო დასახლება	189	177	199	164	132	46	112	121	116	99	115	Rural
გურჯაანის მუნიციპალიტეტი	337	286	276	290	324	96	132	207	170	182	182	Gurjaani Municipality
საქალაქო დასახლება	64	60	45	50	59	16	19	49	29	44	37	Urban
სასოფლო დასახლება	273	226	231	240	265	80	113	158	141	138	145	Rural
დედოფლისწყაროს მუნიციპალიტეტი	181	153	118	141	122	37	50	57	56	58	49	Dedoplistskaro Municipality
საქალაქო დასახლება	56	50	42	52	38	13	9	14	16	20	14	Urban
სასოფლო დასახლება	125	103	76	89	84	24	41	43	40	38	35	Rural
თელავის მუნიციპალიტეტი	297	274	323	324	361	100	128	197	183	186	200	Telavi Municipality
საქალაქო დასახლება			127	137	135	58	53	92	84	74	83	Urban
სასოფლო დასახლება	297	274	196	187	226	42	75	105	99	112	117	Rural
ლაგოდეხის მუნიციპალიტეტი	310	242	220	222	228	58	94	117	113	126	121	Lagodekhi Municipality
საქალაქო დასახლება	41	33	34	41	41	9	19	27	28	22	32	Urban
სასოფლო დასახლება	269	209	186	181	187	49	75	90	85	104	89	Rural
საგარეჯოს მუნიციპალიტეტი	361	246	267	272	278	59	98	110	119	130	139	Sagarejo Municipality
საქალაქო დასახლება	70	56	66	67	69	14	38	39	42	37	35	Urban

რეგიონი, თვითმმართველი ერთეული	2015	2016	2017	2018	2019	2020	2021	2022	2023	2024	2025	Regions, self-governed units
სასოფლო დასახლება	291	190	201	205	209	45	60	71	77	93	104	Rural
სიღნაღის მუნიციპალიტეტი	308	183	144	166	172	43	73	81	94	85	67	Sighnaghi Municipality
საქალაქო დასახლება	172	36	37	32	37	10	17	21	23	17	14	Urban
სასოფლო დასახლება	136	147	107	134	135	33	56	60	71	68	53	Rural
ყვარლის მუნიციპალიტეტი	210	190	151	171	161	52	68	99	92	84	85	Kvareli Municipality
საქალაქო დასახლება	74	58	45	53	49	20	20	24	23	28	26	Urban
სასოფლო დასახლება	136	132	106	118	112	32	48	75	69	56	59	Rural
მცხეთა-მთიანეთი	**555**	**567**	**475**	**500**	**482**	**134**	**183**	**249**	**259**	**207**	236	**Mtskheta-Mtianeti**
საქალაქო დასახლება	187	182	159	148	138	38	61	76	64	49	59	Urban
სასოფლო დასახლება	368	385	316	352	344	96	122	173	195	158	177	Rural
ქ. მცხეთა	81	79										C. Mtskheta
დუშეთის მუნიციპალიტეტი	153	169	156	123	161	44	56	77	88	62	83	Dusheti Municipality
საქალაქო დასახლება	67	65	64	50	74	15	25	31	30	21	21	Urban
სასოფლო დასახლება	86	104	92	73	87	29	31	46	58	41	62	Rural
თიანეთის მუნიციპალიტეტი	63	62	56	54	56	34	18	27	37	41	38	Tianeti Municipality
საქალაქო დასახლება	27	20	20	25	17	14	8	12	9	11	13	Urban
სასოფლო დასახლება	36	42	36	29	39	20	10	15	28	30	25	Rural
მცხეთის მუნიციპალიტეტი	215	205	233	272	226	47	92	123	115	88	100	Mtskheta Municipality
საქალაქო დასახლება			64	64	40	9	23	27	20	15	20	Urban
სასოფლო დასახლება	215	205	169	208	186	38	69	96	95	73	80	Rural
ყაზბეგის მუნიციპალიტეტი	43	52	30	51	39	9	17	22	19	16	15	Kazbegi Municipality
საქალაქო დასახლება	12	18	11	9	7	0	5	6	5	2	5	Urban
სასოფლო დასახლება	31	34	19	42	32	9	12	16	14	14	10	Rural
რაჭა-ლეჩხუმი და ქვემო სვანეთი	**232**	**203**	**211**	**177**	**211**	**53**	**89**	**103**	**90**	**105**	**110**	**Racha-Lechkumi and Kvemo Svaneti**
საქალაქო დასახლება	47	41	52	42	49	14	22	22	17	22	25	Urban
სასოფლო დასახლება	185	162	159	135	162	39	67	81	73	83	85	Rural
ქ. ამბროლაური	12	10										C. Ambrolauri
ამბროლაურის მუნიციპალიტეტი	54	45	68	44	62	15	18	23	24	24	19	Ambrolauri Municipality
საქალაქო დასახლება			16	9	17	4	9	2	6	5	7	Urban
სასოფლო დასახლება	54	45	52	35	45	11	9	21	18	19	12	Rural
ლენტეხის მუნიციპალიტეტი	58	34	44	49	45	11	25	22	24	28	31	Lentekhi Municipality
საქალაქო დასახლება	8	3	7	12	9	2	3	6	5	7	5	Urban
სასოფლო დასახლება	50	31	37	37	36	9	22	16	19	21	26	Rural
ონის მუნიციპალიტეტი	32	39	30	29	40	11	16	22	16	18	19	Oni Municipality

რეგიონი, თვითმმართველი ერთეული	2015	2016	2017	2018	2019	2020	2021	2022	2023	2024	2025	Regions, self-governed units
საქალაქო დასახლება	16	19	21	15	16	4	9	9	3	6	9	Urban
სასოფლო დასახლება	16	20	9	14	24	7	7	13	13	12	10	Rural
ცაგერის მუნიციპალიტეტი	76	75	69	55	64	16	30	36	26	35	41	Tsageri Municipality
საქალაქო დასახლება	11	9	8	6	7	4	1	5	3	4	4	Urban
სასოფლო დასახლება	65	66	61	49	57	12	29	31	23	31	37	Rural
სამეგრელო-ზემო სვანეთი	**2 598**	**2 241**	**2 101**	**2 055**	**1 943**	**694**	**969**	**1 391**	**1 507**	**1 483**	**1 363**	**Samegrelo-Zemo Svaneti**
საქალაქო დასახლება	1 228	1 017	986	989	808	321	460	631	651	620	520	Urban
სასოფლო დასახლება	1 370	1 224	1 115	1 066	1 135	373	509	760	856	863	843	Rural
ქ. ზუგდიდი	509	438										C. Zugdidi
ქ. ფოთის მუნიციპალიტეტი	308	264	266	255	240	88	135	200	159	207	154	C. Poti Municipality
აბაშის მუნიციპალიტეტი	131	101	110	99	138	44	53	66	74	69	59	Abasha Municipality
საქალაქო დასახლება	39	32	28	27	28	16	17	16	20	17	13	Urban
სასოფლო დასახლება	92	69	82	72	110	28	36	50	54	52	46	Rural
ზუგდიდის მუნიციპალიტეტი	474	384	780	790	688	291	406	583	642	593	559	Zugdidi Municipality
საქალაქო დასახლება			419	426	256	125	184	237	260	226	197	Urban
სასოფლო დასახლება	474	384	361	364	432	166	222	346	382	367	362	Rural
მარტვილის მუნიციპალიტეტი	214	181	183	156	174	49	58	103	108	86	99	Martvili Municipality
საქალაქო დასახლება	31	24	24	24	22	6	10	9	12	9	9	Urban
სასოფლო დასახლება	183	157	159	132	152	43	48	94	96	77	90	Rural
მესტიის მუნიციპალიტეტი	88	66	56	73	75	12	18	25	29	47	32	Mestia Municipality
საქალაქო დასახლება	23	10	9	18	19	2	3	7	9	10	5	Urban
სასოფლო დასახლება	65	56	47	55	56	10	15	18	20	37	27	Rural
სენაკის მუნიციპალიტეტი	303	255	213	217	235	83	118	150	196	175	171	Senaki Municipality
საქალაქო დასახლება	164	128	126	123	137	48	69	95	112	79	77	Urban
სასოფლო დასახლება	139	127	87	94	98	35	49	55	84	96	94	Rural
ჩხოროწყუს მუნიციპალიტეტი	160	154	153	133	101	31	44	73	73	87	69	Chkhorotsku Municipality
საქალაქო დასახლება	28	29	34	21	22	9	2	9	9	11	12	Urban
სასოფლო დასახლება	132	125	119	112	79	22	42	64	64	76	57	Rural
წალენჯიხის მუნიციპალიტეტი	208	186	172	173	137	46	70	107	127	109	117	Tsalenjikha Municipality
საქალაქო დასახლება	94	68	58	72	62	19	26	44	51	46	41	Urban
სასოფლო დასახლება	114	118	114	101	75	27	44	63	76	63	76	Rural
ხობის მუნიციპალიტეტი	203	212	168	159	155	50	67	84	99	110	103	Khobi Municipality
საქალაქო დასახლება	32	24	22	23	22	8	14	14	19	15	12	Urban
სასოფლო დასახლება	171	188	146	136	133	42	53	70	80	95	91	Rural
სამცხე-ჯავახეთი	**1 232**	**1 071**	**993**	**921**	**921**	**171**	271	**299**	**287**	**279**	**310**	**Samtskhe-Javakheti**

რეგიონი, თვითმმართველი ერთეული	2015	2016	2017	2018	2019	2020	2021	2022	2023	2024	2025	Regions, self-governed units
საქალაქო დასახლება	456	361	339	307	342	80	118	135	138	135	138	Urban
სასოფლო დასახლება	776	710	654	614	579	91	153	164	149	144	172	Rural
ქ. ახალციხე	148	117										C. Akhaltsikhe
ადიგენის მუნიციპალიტეტი	138	136	139	115	96	29	38	41	40	39	51	Adigeni Municipality
საქალაქო დასახლება	25	12	15	9	6	4	6	3	7	9	8	Urban
სასოფლო დასახლება	113	124	124	106	90	25	32	38	33	30	43	Rural
ასპინძის მუნიციპალიტეტი	72	72	62	68	64	10	21	20	26	17	19	Aspindza Municipality
საქალაქო დასახლება	26	26	16	18	20	2	8	7	4	8	8	Urban
სასოფლო დასახლება	46	46	46	50	44	8	13	13	22	9	11	Rural
ახალქალაქის მუნიციპალიტეტი	357	300	268	238	204	22	52	50	44	39	40	Akhalkalaki Municipality
საქალაქო დასახლება	57	56	39	40	35	11	17	13	15	12	12	Urban
სასოფლო დასახლება	300	244	229	198	169	11	35	37	29	27	28	Rural
ახალციხის მუნიციპალიტეტი	143	130	229	223	242	50	66	91	78	77	94	Akhaltsikhe Municipality
საქალაქო დასახლება	34	27	136	124	136	27	35	50	43	52	50	Urban
სასოფლო დასახლება	109	103	93	99	106	23	31	41	35	25	44	Rural
ბორჯომის მუნიციპალიტეტი	214	164	170	166	185	51	79	88	83	92	83	Borjomi Municipality
საქალაქო დასახლება	134	98	111	95	119	33	48	62	63	50	52	Urban
სასოფლო დასახლება	80	66	59	71	66	18	31	26	20	42	31	Rural
ნინოწმინდის მუნიციპალიტეტი	160	152	125	111	130	9	15	9	16	15	23	Ninotsminda Municipality
საქალაქო დასახლება	32	25	22	21	26	3	4	0	6	4	8	Urban
სასოფლო დასახლება	128	127	103	90	104	6	11	9	10	11	15	Rural
ქვემო ქართლი	**3 787**	**2 867**	**2 617**	**2 666**	**2 556**	**705**	**1 003**	**1 283**	**1 331**	**1 364**	**1 325**	**Kvemo Kartli**
საქალაქო დასახლება	1 557	1 282	1 181	1 205	1 191	417	536	667	681	668	591	Urban
სასოფლო დასახლება	2 230	1 585	1 436	1 461	1 365	288	467	616	650	696	734	Rural
ქ. რუსთავის მუნიციპალიტეტი	1020	822	780	808	810	305	385	485	452	432	388	C. Rustavi Municipality
ბოლნისის მუნიციპალიტეტი	633	355	345	330	293	61	118	136	145	156	167	Bolnisi Municipality
საქალაქო დასახლება	119	96	88	94	82	18	50	42	43	52	47	Urban
სასოფლო დასახლება	514	259	257	236	211	43	68	94	102	104	120	Rural
გარდაბნის მუნიციპალიტეტი	697	543	476	510	452	124	231	298	298	298	280	Gardabani Municipality
საქალაქო დასახლება	137	102	95	102	85	23	33	56	62	70	42	Urban
სასოფლო დასახლება	560	441	381	408	367	101	198	242	236	228	238	Rural
დმანისის მუნიციპალიტეტი	168	161	138	149	121	31	34	40	66	47	65	Dmanisi Municipality
საქალაქო დასახლება	25	23	20	24	22	10	8	8	12	5	12	Urban
სასოფლო დასახლება	143	138	118	125	99	21	26	32	54	42	53	Rural
თეთრიწყაროს მუნიციპალიტეტი	119	132	103	124	116	33	49	46	57	45	42	Tetritskaro Municipality
საქალაქო დასახლება	31	41	26	33	22	11	11	14	23	12	13	Urban

რეგიონი, თვითმმართველი ერთეული	2015	2016	2017	2018	2019	2020	2021	2022	2023	2024	2025	Regions, self-governed units
სასოფლო დასახლება	88	91	77	91	94	22	38	32	34	33	29	Rural
მარნეულის მუნიციპალიტეტი	1006	745	665	632	643	123	162	237	270	327	330	Marneuli Municipality
საქალაქო დასახლება	193	174	153	118	149	43	42	53	77	81	79	Urban
სასოფლო დასახლება	813	571	512	514	494	80	120	184	193	246	251	Rural
წალკის მუნიციპალიტეტი	144	109	110	113	121	28	24	41	43	59	53	Tsalka Municipality
საქალაქო დასახლება	32	24	19	26	21	7	7	9	12	16	10	Urban
სასოფლო დასახლება	112	85	91	87	100	21	17	32	31	43	43	Rural
შიდა ქართლი	**1 865**	**1 697**	**1 514**	**1 447**	**1 458**	**419**	**683**	**914**	**843**	**783**	**791**	**Shida Kartli**
საქალაქო დასახლება	742	704	639	568	591	176	301	395	335	325	305	Urban
სასოფლო დასახლება	1 123	993	875	879	867	243	382	519	508	458	486	Rural
ქ. გორი	326	343										C. Gori
გორის მუნიციპალიტეტი	547	468	749	723	728	192	331	470	430	407	409	Gori Municipality
საქალაქო დასახლება			296	270	260	74	147	191	160	151	143	Urban
სასოფლო დასახლება	547	468	453	453	468	118	184	279	270	256	266	Rural
კასპის მუნიციპალიტეტი	274	255	193	176	203	58	86	101	119	98	90	Kaspi Municipality
საქალაქო დასახლება	86	89	61	55	59	19	31	28	49	24	21	Urban
სასოფლო დასახლება	188	166	132	121	144	39	55	73	70	74	69	Rural
ქარელის მუნიციპალიტეტი	349	256	238	262	214	79	122	146	135	115	126	Kareli Municipality
საქალაქო დასახლება	84	59	51	58	56	22	21	33	32	30	31	Urban
სასოფლო დასახლება	265	197	187	204	158	57	101	113	103	85	95	Rural
ხაშურის მუნიციპალიტეტი	369	375	334	286	313	90	144	197	159	163	166	Khashuri Municipality
საქალაქო დასახლება	246	213	231	185	216	61	102	143	94	120	110	Urban
სასოფლო დასახლება	123	162	103	101	97	29	42	54	65	43	56	Rural

გამოყენებული დეფინიციები
Definitions

მოსახლეობა / **Population**	
ასაკი	მოსახლეობის ასაკი გამოითვლება 1 იანვრის მდგომარეობით. გაიანგარიშება, როგორც შესრულებულ წელთა რიცხვი დაბადებიდან საანგარიშო პერიოდამდე.
Age	The population age is calculated as of 1 January and shows the number of completed years based on date of birth, i.e. The age reached at the end of the reference year.
ასაკის დატვირთვის კოეფიციენტები	ახასიათებს მოსახლეობის ასაკობრივ სტრუქტურას და მოიცავს შემდეგ მაჩვენებლებს: **სულ დატვირთვის კოეფიციენტი** – 0-14 წლის და 65 წლის და უფროსი ასაკის მოსახლეობის რიცხოვნობა ყოველ ას 15-64 წლის პირზე; **ახალგაზრდა ასაკის დატვირთვის კოეფიციენტი** – 0-14 წლის ასაკის მოსახლეობის რიცხოვნობა ყოველ ას 15-64 წლის პირზე; **მოხუცებული ასაკის დატვირთვის კოეფიციენტი** – 65 წლის და უფროსი ასაკის მოსახლეობის რიცხოვნობა ყოველ ას 15-64 წლის პირზე.
Age dependency ratios	Characterizes the age structure of the population and includes the following indicators: **Total dependency ratio** – ratio of population aged 0-14 and 65+ per 100 population 15-64; **Young-age dependency ratio** – ratio of population aged 0-14 per 100 population 15-64; **Old-age dependency ratio** – ratio of population aged 65+ per 100 population 15-64.
მოსახლეობის მედიანური ასაკი	ასაკი, რომელთან შედარებითაც ქვეყნის მოსახლეობის ერთი ნახევარი უფროსია, მეორე ნახევარი კი – უმცროსი.
Median age of population	Age that divides the population in two parts of equal size, that is, there are as many persons with ages above the median as there are with ages below the median.
მოსახლეობის რიცხოვნობა	ქვეყნის ტერიტორიაზე მუდმივად მცხოვრებთა ერთობლიობა დროის მოცემულ მომენტში. მოსახლეობის რიცხოვნობა გაიანგარიშება 1 იანვრის მდგომარეობით და მიიღება ბუნებრივი მატებისა და გარე მიგრაციის გათვალისწინებით.
Population	The total number of usual residents in a given area at a given time. The number of population is calculated as of 1 January considering natural increase and net-migration.
მოსახლეობის საშუალო წლიური რიცხოვნობა	წლის დასაწყისისა და წლის დასასრულისათვის არსებული მოსახლეობის რიცხოვნობათა საშუალო არითმეტიკული.
Mid-year population	Arithmetic mean of the population on 1 January and the population on 31 December of a year.
მოსახლეობის სიმჭიდროვე	მოცემული ტერიტორიის დასახლებულობის დონე. გამოისახება საერთო ფართობის ერთეულზე (1 კმ^2-ზე) მუდმივად მცხოვრებთა რიცხოვნობით.
Population density	The number of population in a certain area. Usually, shows the number of population per square kilometer.
საქალაქო დასახლება	დასახლება, რომლის ტერიტორიაზე განლაგებულია სამრეწველო საწარმოები, ტურისტული, სამკურნალო და სოციალურ-კულტურულ დაწესებულებათა ქსელი და

	რომელიც ასრულებს ადგილობრივი ეკონომიკურ-კულტურული ცენტრის ფუნქციებს. ქალაქისა და დაბის ინფრასტრუქტურა ორიენტირებული არ არის სასოფლო-სამეურნეო საქმიანობის განხორციელებაზე. ქალაქის კატეგორიას შეიძლება მიეკუთვნოს დასახლება, რომლის რეგისტრირებულ მოსახლეთა რიცხოვნობა 5 000-ზე მეტია.
Urban	A settlement in the territory of which industrial enterprises or tourist and resort establishments or medical and socio-cultural institutions are located, and which carries out the functions of a local economic and cultural center. Urban infrastructure is not essentially focused on carrying out agricultural activities. A settlement with a registered population of over 5 000 may fall within the category of a city.
დაბა	დასახლება, რომლის ტერიტორიაზედაც განლაგებულია სამრეწველო საწარმოები ან/და ტურისტული და საკურორტო დაწესებულებები ან/და სამკურნალო და სოციალურ-კულტურული დაწესებულებები და რომელიც ასრულებს ადგილობრივი ეკონომიკურ-კულტურული ცენტრის ფუნქციებს. დაბის ინფრასტრუქტურა არსებითად ორიენტირებული არ არის სასოფლო-სამეურნეო საქმიანობის განხორციელებაზე. დაბის კატეგორიას შეიძლება მიეკუთვნოს დასახლება, თუ იგი მუნიციპალიტეტის ადმინისტრაციული ცენტრია ან მას აქვს შემდგომი ეკონომიკური განვითარებისა და მოსახლეობის ზრდის პერსპექტივა.
Borough	A settlement on the territory of which industrial enterprises and/or tourist and resort establishments and/or medical and socio-cultural institutions are located, and which carries out the functions of a local economic and cultural centre. Borough's infrastructure is not essentially focused on carrying out agricultural activities. A settlement may fall within the category of a borough if it is an administrative centre of a municipality, or if it has prospects of further economic development and population growth.
სასოფლო დასახლება	დასახლება, რომლის საზღვრებში ძირითადად მოქცეულია სასოფლო-სამეურნეო დანიშნულების მიწა და სხვა ბუნებრივი რესურსები და რომლის ინფრასტრუქტურა არსებითად ორიენტირებულია სასოფლო-სამეურნეო საქმიანობის განხორციელებაზე.
Rural	A settlement the boundaries of which mainly include agricultural land and other natural resources, and the infrastructure of which is essentially focused on carrying put agricultural activitis.
შინამეურნეობა	არის ადამიანთა ერთობლიობა, რომლებიც ექვემდებარებიან ერთ საცხოვრებელ ერთეულზე ერთობლივი ცხოვრების საერთო წესებს და ერთმანეთთან დაკავშირებული არიან საერთო ბიუჯეტით (მისი ნაწილით), ნათესაური ან/და არანათესაური ურთიერთობით (შინამეურნეობა შეიძლება შედგებოდეს ერთი ადამიანისგანაც).
Household	A group of persons who observe the rules of common living and occupy a single dwelling and are connected by the shared budget (or a part thereof), and by relative or non-relative relationships (a household may consist of one person).
დაბადება / Births	
დედის საშუალო ასაკი ბავშვის გაჩენისას	ქალის საშუალო ასაკი ბავშვის გაჩენისას. განისაზღვრება როგორც საშუალო შეწონილი არითმეტიკული დედის თაობისა და მათ ბავშვებს შორის ინტერვალით.
Mean age of childbearing	The average age of mothers at the birth of their children. It is calculated as a weighted average within the interval between the birth of mothers' generations and children birth.
მკვდრადშობადობა	ნაყოფი, რომლის სიკვდილიც, მიუხედავად იმისა, რა ხანგრძლივობის არის ორსულობა, წინ უსწრებს მის სრულ გამოძევებას ან გამოყვანას დედის ორგანიზმიდან, არ სუნთქავს ან არ ავლენს სიცოცხლის რაიმე სხვა ნიშანს, როგორიცაა: გულისცემა, ჭიპლარის პულსაცია, ან ჩონჩხის კუნთების ცალკეული ჯგუფების შეკუმშვა.

Stillborn	A fetus, whose death is prior to the complete expulsion or extraction from its mother, irrespective of the duration of pregnancy; the fetus does not breathe or show any other signs of life, such as beating of the heart, pulsation of the umbilical cord, or contraction of certain groups of skeletal muscles.
მოსახლეობის აღწარმოების ბრუტო კოეფიციენტი	ერთი ქალის მიერ მთელი ცხოვრების მანძილზე (პირობითად 15-49 წლის ასაკში) ცოცხლად დაბადებულ გოგონათა საშუალო რიცხოვნობა.
Gross reproduction rate	The average number of daughters per woman (usually at the age of 15-49 years).
მოსახლეობის აღწარმოების ნეტო კოეფიციენტი	ერთი ქალის მიერ მთელი ცხოვრების მანძილზე (პირობითად 15-49 წლის ასაკში) ცოცხლად დაბადებულ გოგონათა საშუალო რიცხოვნობა, რომლებიც იცოცხლებენ იმ ასაკამდე, რომელშიც დედა იყო თითოეული ამ გოგონას დაბადებისას.
Net reproduction rate	The average number of daughters per women that will survive until childbearing ages, i.e. How many girls replace a mother under the reproduction conditions during the respective year.
სქესთა რაოდენობრივი თანაფარდობა დაბადებისას	ბიჭებისა და გოგონების რიცხოვნობის თანაფარდობა ცოცხლად დაბადებულთა შორის და უჩვენებს ყოველ 100 გოგონაზე რამდენი ბიჭი იბადება.
Sex ratio at birth	The ratio shows the number of male live births per 100 female live births.
შობადობის ასაკობრივი კოეფიციენტი	გარკვეული ასაკის ქალების მიერ გაჩენილი ბავშვების საშუალო რიცხოვნობა. გამოისახება პრომილეებში (‰) და უჩვენებს ცოცხლად დაბადებულთა რიცხოვნობას შესაბამისი ასაკის 1 000 ქალზე.
Age-specific fertility rate	Number of births to women in a particular age group, divided by the number of women in that age group. It is expressed as average number of live births per 1 000 women in a specific age group.
შობადობის ზოგადი კოეფიციენტი	გარკვეულ დროში ცოცხლად დაბადებულთა რიცხოვნობის შეფარდება იმავე პერიოდის მოსახლეობის საშუალო რიცხოვნობასთან და უჩვენებს ცოცხლად დაბადებულთა რიცხოვნობას მოსახლეობის 1 000 კაცზე.
Crude birth rate	Number of live births over a given period divided by the mid-year population over that period. It is expressed as average annual number of live births per 1 000 population.
შობადობის ჯამობრივი კოეფიციენტი	ერთი ქალის მიერ მთელი ცხოვრების მანძილზე (პირობითად 15-49 წლის ასაკში) ცოცხლად დაბადებული ბავშვების საშუალო რიცხოვნობა. შჯკ უჩვენებს საშუალოდ რამდენ ბავშვს გააჩენდა ქალი მთელი რეპროდუქციული პერიოდის (პირობითად 15-49 წლის ასაკში) განმავლობაში ყოველ ასაკში, შობადობის იმ წლის დონის შენარჩუნების პირობებში, რომლისთვისაც გაიანგარიშება მაჩვენებელი.
Total fertility rate	The average number of live births per woman (usually at the age of 15-49 years). TFR represents the mean number of children that would be born alive to a woman during her lifetime if she were to pass through her childbearing years confirming to the fertility rates by age of a given year.
მოზარდების შობადობის კოეფიციენტი	15-19 წლის ასაკობრივი ჯგუფის ქალების მიერ დაბადებული ბავშვების საშუალო რაოდენობა ამავე ასაკობრივი ჯგუფის 1 000 ქალზე.

Adolescent birth rate	The number of births to women aged 15-19 per 1,000 women in that age group.
ცოცხლად დაბადება	ჩასახვის პროდუქტის სრულად გამოძევება ან ხელოვნურად გამოყვანა დედის ორგანიზმიდან, როდესაც პროდუქტი სუნთქავს ან ავლენს სიცოცხლის სხვა რომელიმე ნიშანს, როგორიცაა გულისცემა, ჭიპლარის პულსაცია, ან ჩონჩხის კუნთების ცალკეული ჯგუფების შეკუმშვა სხეულის შესაბამისი ნაწილების მოძრაობით. ყველა ასეთი პროდუქტი მიჩნეულია ცოცხლად დაბადებულად, მიუხედავად იმისა, რა ხანგრძლივობისაა ორსულობა, ჭიპლარი გადაკვეთილია ან/და პლაცენტა მოცილებულია საშვილოსნოს კედელს.
Live birth	Complete expulsion or extraction from its mother of a product of conception, irrespective of the duration of the pregnancy, which, after such separation, breathes or shows any other evidence of life – e.g. Beating of the heart, pulsation of the umbilical cord or definite movement of voluntary muscles – whether or not the umbilical cord has been cut or the placenta is attached. Each product if such a birth is considered live born.
გარდაცვალება / Deaths	
გარდაცვალება	ადამიანის სასიცოცხლო ფუნქციების სამუდამოდ შეწყვეტა.
Deaths	A termination of all vital functions without a possibility to be recovered.
დედათა გარდაცვალება	ორსულობის პერიოდში ან მისი დამთავრებიდან 42 დღის განმავლობაში (ორსულობის ხანგრძლივობისა და ლოკალიზაციის მიუხედავად), ორსულობასთან დაკავშირებული რომელიმე მიზეზით განპირობებული სიკვდილი, რომელიც მოხდა სამკურნალო ზემოქმედებით ან რომელიმე პათოლოგიით, რომელიც დამძიმდა ორსულობის, მშობიარობის ან ლოგინობის პერიოდში, მაგრამ არა უბედური შემთხვევით ან შემთხვევითი მიზეზით.
Maternal deaths	The death of a woman while pregnant or within 42 days of termination of pregnancy, irrespective of the duration and site of the pregnancy, from any cause related to or aggravated by the pregnancy or its management but not from accidental or incidental causes.
დედათა მოკვდაობის კოეფიციენტი	დედათა სიკვდილიანობის დონის გამომხატველი მაჩვენებელი. უჩვენებს, თუ რამდენი დედა გარდაიცვალა 100 000 ცოცხლად დაბადებულზე.
Maternal mortality ratio	The maternal mortality ratio is defined as the number of maternal deaths during a given time period per 100,000 live births during the same time period.
მოკვდაობის ზოგადი კოეფიციენტი	გარკვეულ დროში გარდაცვლილთა რიცხოვნობის შეფარდება იმავე პერიოდის მოსახლეობის საშუალო რიცხოვნობასთან და უჩვენებს გარდაცვლილთა რიცხოვნობას მოსახლეობის 1 000 კაცზე.
Crude death rate	The number of deaths over a given period divided by the mid-year population over that period. It is expressed as average annual number of deaths per 1 000 population.
ნეონატალური მოკვდაობა	მოკვდაობა დაბადების მომენტიდან სიცოცხლის 28-ე დღემდე (0-27 დღე).
Neonatal mortality	A death during the first 28 days of life (0-27 days).

ნეონატალური მოკვდაობის კოეფიციენტი	დაბადების მომენტიდან სიცოცხლის 28-ე დღემდე გარდაცვლილთა რიცხოვნობა 1 000 ცოცხლად დაბადებულზე.
Neonatal mortality rate	The number of children who died during the first 28 days of life per 1,000 live births.
პოსტნეონატალური მოკვდაობა	მოკვდაობა სიცოცხლის 28-ე დღიდან ერთ წლამდე ასაკში (28-365 დღე).
Post-neonatal mortality	A death of infants from 28th day of life till one year of age (28-365 days).
ჩვილ ბავშვთა მოკვდაობა	ბავშვთა მოკვდაობა სიცოცხლის პირველ წელს (0-12 თვის ჩათვლით).
Infant mortality	The mortality of live-born children during the first year of their life (0-12 months).
ჩვილ ბავშვთა მოკვდაობის კოეფიციენტი	1 წლამდე ასაკის გარდაცვლილ ბავშვთა რიცხოვნობა 1 000 ცოცხლად დაბადებულზე.
Infant mortality rate	The number of infant deaths per 1 000 live births.
5 წლამდე ასაკის ბავშვთა მოკვდაობის კოეფიციენტი	5 წლამდე ასაკის გარდაცვლილ ბავშვთა რიცხოვნობა 1 000 ცოცხლად დაბადებულზე.
Under-5 mortality rate	The number of deaths under age five per 1 000 live births.
სიცოცხლის მოსალოდნელი ხანგრძლივობა დაბადებისას	წლების რაოდენობა, რომელსაც საშუალოდ იცოცხლებს ერთი ადამიანი დაბადებულთა თაობიდან იმ პირობით, რომ მოკვდაობის დონე ყოველ ასაკში დარჩება ისეთი, როგორიც არის მოცემულ პერიოდში.
Life expectancy at birth	The average number of years that a newborn could expect to live if he or she were to pass through life subject to the age-specific mortality rates of a given period.
ბუნებრივი მატება / Natural Increase	
ბუნებრივი მატება	გარკვეული დროის განმავლობაში ცოცხლად დაბადებულთა და გარდაცვლილთა რიცხოვნობას შორის სხვაობა. ბუნებრივი მატება იღებს უარყოფით მნიშვნელობას, როდესაც გარდაცვლილთა რიცხოვნობა აჭარბებს ცოცხლად დაბადებულთა რიცხოვნობას.
Natural increase	The difference between the number of live births and the number of deaths during the year. The natural increase is negative when the number of deaths exceeds the number of births.
ბუნებრივი მატების კოეფიციენტი	წარმოადგენს სხვაობას შობადობისა და მოკვდაობის კოეფიციენტებს შორის და უჩვენებს ბუნებრივ მატებას მოსახლეობის 1 000 კაცზე.
Natural increase rate	The difference between crude birth rate and crude death rate. It is expressed as the natural increase per 1 000 population.

მიგრაცია / Migration	
ემიგრანტი	პირი, რომელმაც დატოვა საქართველო და ბოლო 12 თვის განმავლობაში სულ მცირე 183 დღით (შესაძლებელია ეს იყოს რამდენიმე გასვლის კუმულაციური ჯამი) იმყოფებოდა სხვა სახელმწიფოს ტერიტორიაზე, ხოლო საქართველო იყო მისთვის მუდმივი საცხოვრებელი ქვეყანა (ე.ი. მას ქვეყნიდან გასვლამდე წინა 12 თვეში საქართველოში გატარებული ჰქონდა სულ მცირე 183 დღე).
Emigrants	A person, recorded when crossing the National border, who left the country and has cumulated a minimum of 183 days of residence outside the country during the twelve following months, and who was usual resident of the country when leaving the country, which means that he spent at least a cumulate duration of 183 days of residence inside the country during the twelve months before leaving the country.
იმიგრანტი	პირი, რომელმაც გადმოკვეთა საქართველოს საზღვარი და ბოლო 12 თვის განმავლობაში სულ მცირე 183 დღით (შესაძლებელია ეს იყოს რამდენიმე შემოსვლის კუმულაციური ჯამი) იმყოფებოდა საქართველოს ტერიტორიაზე და საქართველო არ იყო მისთვის მუდმივი საცხოვრებელი ქვეყანა (ე.ი. მას საქართველოს საზღვრებს გარეთ წინა 12 თვეში გატარებული ჰქონდა სულ მცირე 183 დღე).
Immigrants	A person, recorded when crossing the National border, who entered the country and has cumulated a minimum of 183 days of residence in the country during the twelve following months, and who was not usual resident of the country when entering the country, which means that he spent at least a cumulate duration of 183 days of residence outside the country during the twelve months before entering the country.
მიგრაციული სალდო	სხვაობა იმიგრანტებისა და ემიგრანტების რიცხოვნობას შორის კალენდარული წლის განმავლობაში.
Net migration	The net migration is the difference between the number of immigrants and the number of emigrants during the year.
მიგრაციული სალდოს კოეფიციენტი	გარკვეულ დროში იმიგრანტთა და ემიგრანტთა რიცხოვნობას შორის სხვაობის შეფარდება იმავე პერიოდის მოსახლეობის საშუალო რიცხოვნობასთან და უჩვენებს მიგრაციულ სალდოს მოსახლეობის 1 000 კაცზე.
Net migration rate	The number of immigrants minus the number of emigrants over a given period divided by the mid-year population over that period. It is expressed as net number of migrants per 1,000 population.

ქორწინება / Marriages	
ქორწინება	ოჯახის შექმნის მიზნით ქალისა და კაცის ნებაყოფლობითი კავშირი, რომელიც რეგისტრირებულია საქართველოს იუსტიციის სამინისტროს მმართველობის სფეროში მოქმედი საჯარო სამართლის იურიდიული პირის სახელმწიფო სერვისების განვითარების სააგენტოს ტერიტორიულ სამსახურში.
Marriage	A voluntary union of a woman and a man for the purpose of creating a family, registered in the territorial offices of the Public Service Development Agency, a legal entity of public law governing the Ministry of Justice of Georgia.
ქორწინების ზოგადი კოეფიციენტი	გარკვეულ დროში რეგისტრირებულ ქორწინებათა რაოდენობის შეფარდება იმავე პერიოდის მოსახლეობის საშუალო წლიურ რიცხოვნობასთან და უჩვენებს ქორწინებათა რაოდენობას მოსახლეობის 1 000 კაცზე.

Crude marriage rate	The number of registered marriages over a given period divided by the mid-year population over that period. It is expressed as average annual number of marriages per 1 000 population.
განქორწინება / Divorces	
განქორწინება	იურიდიული მნიშვნელობის ფაქტი, რომელიც წარმოადგენს მეუღლეებს შორის არსებული ქორწინების შეწყვეტის ერთ-ერთ საფუძველს და დადასტურებულია შესაბამისი ინდივიდუალური ადმინისტრაციულ-სამართლებრივი აქტით.
Divorce	The fact of legal significance is one of the grounds for termination of marriage between spouses, and is confirmed by the relevant individual administrative-legal act.
განქორწინების ზოგადი კოეფიციენტი	გარკვეულ დროში რეგისტრირებულ განქორწინებათა რაოდენობის შეფარდება იმავე პერიოდის მოსახლეობის საშუალო წლიურ რიცხოვნობასთან და უჩვენებს განქორწინებათა რაოდენობას მოსახლეობის 1 000 კაცზე.
Crude divorce rate	The number of registered divorces over a given period divided by the mid-year population over that period. It is expressed as average annual number of divorces per 1 000 population.